






2c. INFRASTRUKTURNI SUSTAVI - VODNOSPOSODARSKI SUSTAV

TUMA

GRANICE
Teritorijalne i statističke granice



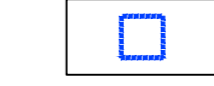

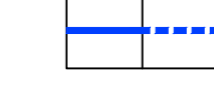

-  GRANICA ŽUPANIJE
-  GRANICA GRADA
-  GRANICA NASELJA
-  GRANICA SUSJEDNIH GRADOVA / OPĆINA

Ostale granice








-  OBUHVAT PROSTORNOG PLANA UREĐENJA GRADA IVANCA

KORIŠTENJE VODA



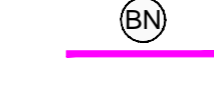

Vodoopskrba

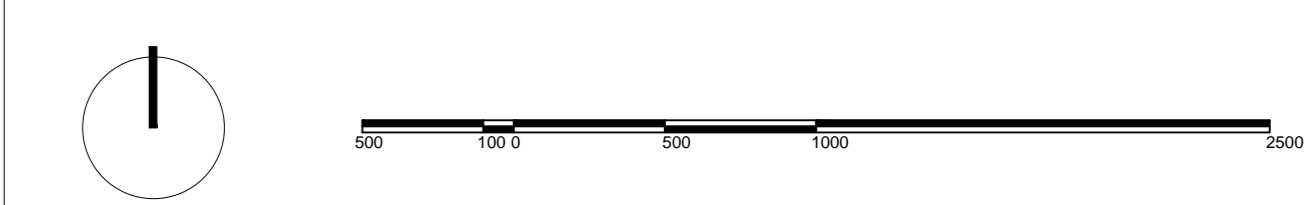
-  VODOZAHVAT / VODOCRPILIŠTE
-  VODOSPREMA
-  PLANIRANA VODOSPREMA
-  CRPNA STANICA
-  MAGISTRALNI OPSKRBNI CJEVOVOD
-  OSTALI VODOOPSKRBNI CJEVOVODI

ODVODNJA OTPADNIH VODA

-  UREĐENJE ZA PROJEKCIJSKO AVANJE - PLANIRANO
-  RETENCIJSKOPRELJEVNI BAZEN - PLANIRANO
-  ISPUŠT - PLANIRANO  ISPUŠT - POSTOJEĆI
-  PRECRPNA STANICA - PLANIRANO
-  KOLEKTOR/KANALIZACIJA (GLAVNA)
-  KOLEKTOR/KANALIZACIJA (GLAVNA) - PLANIRANO
-  TLAK I VODA - PLANIRANO

UREĐENJE VODOTOKA I VODA
Regulacijski i zaštitni sustav

-  RETENCIJA ZA OBRANU OD POPLAVA - planirano
-  ZAŠTITNI NASIPI ZA OBRANU OD POPLAVA - planirani
-  NASUTA BRANA - planirana
-  INUNDACIJSKI POJAS



GRAD IVANEC

VIII. IZMJENE I DOPUNE PROSTORNOG PLANA UREĐENJA GRADA IVANCA

2. INFRASTRUKTURNI SUSTAVI

Županija:	VARAŽDINSKA
Grad:	IVANEC
Naziv prostornog plana:	VIII. IZMJENE I DOPUNE PROSTORNOG PLANA UREĐENJA GRADA IVANCA
Faza izrade:	PRILJEŽANJE ZA JAVNU RASPRAVU
Naziv kartografskog prikaza: VODNOSPOSODARSKI SUSTAV	
Broj kartografskog prikaza: 2.c.	Mjerilo kartografskog prikaza: 1 : 25000
Odluka o izradi plana: Službeni vjesnik Varaždinske županije 62/23	Odluka o donošenju plana Službeni vjesnik Varaždinske županije .../...
Objava javne rasprave: Ve enj list https://www.ivanec.hr/ https://mogu.gov.hr/	Javni uvid održan: od: ... do: ...
Pe at tijela odgovornog za provo enje javne rasprave:	Odgovorna osoba za provo enje javne rasprave: pro elnik: Stepan Vincek, dipl.ing.gra.
Mišljenje na Plan temeljem lanka 107. Zakona o prostornom ure enju (NN 153/13, 65/17, 114/18, 39/19, 98/19 i 67/23)	Zavod za prostorno ure enje Varaždinske županije Klasa: Ur.broj: Zagreb,
Pravna osoba koja je izradila plan:	ARHEO d.o.o., Zagreb Božidara Adžije 19
Pe at pravne osobe koja je izradila plan: Direktor: Aron Varga, dipl.ing.arh.
Stru ni tim u izradi plana: Aron Varga, dipl.ing.arh. - ovlašten arhitekt Miro Pezelj, dipl.ing.arh. - ovlašten arhitekt urbanist Patrik Flakorić, dipl.ing.prom. Marko Milas, dipl.ing.arh.	Mile Naglić, ing.el. Danir Batarić, dipl.ing. Vera Varga, dipl.ing.bojlog. Vesna Pezelj, dipl.sociolog
Odgovorni voditelj izrade plana:	Aron Varga, dipl.ing.arh. - ovlašten arhitekt
Pe at gradskog vije a:	Predsjednik gradskog vije a: Ivan Sedlar
Istovjetnost prostornog plana s izvornikom ovjerava:	Pe at nadležnog tijela: M.P.