






2c. INFRASTRUKTURNI SUSTAVI - VODNOSPOSODARSKI SUSTAV

TUMA

GRANICE
Teritorijalne i statističke granice






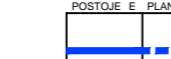
-  GRANICA ŽUPANIJE
-  GRANICA GRADA
-  GRANICA NASELJA
-  GRANICA SUSJEDNIH GRADOVA / OPĆINA

Ostale granice

-  OBUHVAT PROSTORNOG PLANA UREĐENJA GRADA IVANCA



KORIŠTENJE VODA

Vodoopskrba






-  VODOZAHVAT / VODOCRPILIŠTE - žz
-  VODOSPREMA - žz
-  VODOSPREMA - planirana - žz
-  CRPNA STANICA - dz
-  MAGISTRALNI OPSKRBNI CJEVOVOD - dz
-  OSTALI VODOOPSKRBNI CJEVOVODI - žz

ODVODNJA OTPADNIH VODA






- Aglomeracija Ivanec - žz

- postoje / planirano  UREĐENJA ZA PROJEKTOVANJE
-  RETENCIJSKI PRELJEVNI BAZEN
-  ISPUST
-  PRECRPNA STANICA
-  KOLEKTOR/KANALIZACIJA (GLAVNA)
-  TLA NI VOD

- ostali podsustavi prema Studiji zaštite voda VŽ - Iz

- postoje / planirano  UREĐENJA ZA PROJEKTOVANJE
-  ISPUST
-  PRECRPNA STANICA
-  KOLEKTOR/KANALIZACIJA (GLAVNA)
-  TLA NI VOD

UREĐENJE VODOTOKA I VODA
Regulacijski i zaštitni sustav

-  RETENCIJA ZA OBRANU OD POPLAVA - planirana (uvjetno) - dz
-  ZAŠTITNI NASIP ZA OBRANU OD POPLAVA (OBALOUTVRDA) - planirana (uvjetno) - dz
-  NASUTA BRANA - planirana (uvjetno) - žz
-  INUNDACIJSKI POJAS - žz
-  KANAL (ODTERETNI, LATERALNI) - dz



GRAD IVANEC

VIII. IZMJENE I DOPUNE PROSTORNOG PLANA UREĐENJA GRADA IVANCA

2. INFRASTRUKTURNI SUSTAVI

Županija:	VARAŽDINSKA		
Grad:	IVANEC		
Naziv prostornog plana:	VIII. IZMJENE I DOPUNE PROSTORNOG PLANA UREĐENJA GRADA IVANCA		
Naziv kartografskog prikaza:	VODNOSPOSODARSKI SUSTAV		
Broj kartografskog prikaza:	2.c.	Mjerilo kartografskog prikaza:	1 : 25000
Odluka o izradi plana:	Službeni vjesnik Varaždinske županije 62/23	Odluka o donošenju plana:	Službeni vjesnik Varaždinske županije 94/25
Objava:	Javna rasprava: 17.02.2025. https://www.ivanec.hr/ 14.02.2025. https://mop.gov.hr/ 14.02.2025.	Ponovna javna rasprava: 11.06.2025. 16.06.2025. 09.09.2025.	Javni uvid održan: 20.02.2025. do: 27.02.2025. 16.06.2025. do: 23.06.2025.
Pe at tijela odgovorno za provođenje javne rasprave:	Odgovorna osoba za provođenje javne rasprave:		
M.P.	pro. elnik: Stepan Vinček, dipl.ing.gra.		
Mišljenje na Plan temeljem članka 107. Zakona o prostornom uređenju (NN 153/13, 65/17, 114/18, 39/19, 98/19 i 67/23):	Zavod za prostorno uređenje Varaždinske županije		
Klasa: 350-02/23-02/4	Ur.broj: 2186-1-16/4-25-21	Varaždin, 29.09.2025.	
Pravna osoba koja je izradila plan:	ARHEO d.o.o., Zagreb Božidara Adžije 19		
Pe at pravne osobe koja je izradila plan:	M.P. Direktor: Aron Varga, dipl.ing.arh.		
Stru ni tim u izradi plana:	Aron Varga, dipl.ing.arh. - ovlašten arhitekt Mile Nagli, ing.el. Danir Batarić, dipl.ing.arh. - ovlašten arhitekt urbanist Danir Batarić, dipl.ing.arh. - ovlašten arhitekt urbanist Patric Fisković, dipl.ing.prom. Vesna Pezelj, dipl.sociolog Marko Milas, dipl.ing.arh.		
Odgovorni voditelj izrade plana:	Aron Varga, dipl.ing.arh. - ovlašten arhitekt		
Pe at gradskog vijeća:	Predsjednik gradskog vijeća:		
M.P.	Mihael Slunjski		
Istovjetnost prostornog plana s izvornikom ovjerava:	Pe at nadležnog tijela:		
M.P.	M.P.		

Napomena:
dz - građevine i površine/prostori državnog značaja
žz - građevine i površine/prostori županijskog značaja