



REPUBLIKA HRVATSKA  
VARAŽDINSKA ŽUPANIJA  
GRAD IVANEC

GRADONAČELNIK

KLASA: 943-01/16-01/13  
URBROJ: 2186/12-02/32-16-2

Ivanec, 01. ožujka 2016.

Na temelju članka 48. Zakona o lokalnoj i područnoj (regionalnoj) samoupravi („Narodne novine“ br. 33/01, 60/01 - vjerodostojno tumačenje, 129/05, 109/07, 125/08, 36/09, 150/11, 144/12, 19/13 – pročišćeni tekst i 137/15 - ispravak) i članka 64. Statuta Grada Ivanca („Službeni vjesnik Varaždinske županije“ br. 21/09, 12/13 i 23/13 – pročišćeni tekst), a u svezi članka 35. st. 3. Zakona o vlasništvu i drugim stvarnim pravima („Narodne novine“ br. 91/96, 73/00, 114/01, 79/06, 141/06, 146/08, 38/09, 153/09, 143/12 i 152/14) gradonačelnik Grada Ivanca donosi sljedeći

### ZAKLJUČAK

Utvrdjuje se prijedlog Odluke o ukidanju svojstva javnog dobra na k.č.br. 2774 i 2775, sve u k.o. Cerje Tužno, te se dostavlja Gradskom vijeću Grada Ivanca na razmatranje i donošenje.



#### DOSTAVITI:

1. Gradsko vijeće Grada Ivanca
2. Upravni odjel za lokalnu samoupravu, imovinu i javnu nabavu, ovdje
3. Pismohrana, ovdje





REPUBLIKA HRVATSKA  
VARAŽDINSKA ŽUPANIJA  
GRAD IVANEC

GRADSKO VIJEĆE

KLASA: 943-01/16-01/13  
URBROJ: 2186/12-02/32-16-1

Ivanec, 2016.

Na temelju članka 35. st. 3. Zakona o vlasništvu i drugim stvarnim pravima („Narodne novine“ br. 91/96, 73/00, 114/01, 79/06, 141/06, 146/08, 38/09, 153/09, 143/12 I 152/14) i članka 35. Statuta Grada Ivanca („Službeni vjesnik Varaždinske županije“ br. 21/09, 12/13 i 23/13 – pročišćeni tekst), Gradsko vijeće Grada Ivanca na sjednici održanoj dana 2016. godine, donosi

#### **ODLUKU**

**o ukidanju svojstva javnog dobra na k.č.br. 2774 i 2775,  
sve u k.o. Cerje Tužno**

##### **Članak 1.**

Ovom Odlukom utvrđuje se ukidanje svojstva javnog dobra na nekretninama označenim kao k.č.br. 2774 k.o. Cerje Tužno, u naravi put, ukupne površine 273 m<sup>2</sup>, i k.č.br. 2775 k.o. Cerje Tužno, u naravi put, ukupne površine 3352 m<sup>2</sup>, upisanim u Posjedovni list broj 1093 za k.o. Cerje Tužno, kao javno dobro, Cerje Tužno, sve prema Prijavnom listu za k.č.br. 1483/32, 1489/1, 1490/2, 1490/3, 1493/5, 2774, 2775, sve u k.o. Cerje Tužno, koji je sastavni dio ove Odluke, u svrhu proširenja nerazvrstane ceste u Cerju Tužnom.

##### **Članak 2.**

Utvrđuje se da je trajno prestala potreba za korištenjem predmetnih nekretnina kao javnog dobra, iz članka 1. ove Odluke, te se isključuju iz opće uporabe.

##### **Članak 3.**

Temeljem ove Odluke, Općinski sud u Varaždinu, Stalna služba u Ivancu, izvršit će upis prava vlasništva na nekretninama iz članka 1. ove Odluke na ime i u korist: GRAD IVANEC, IVANEC, TRG HRVATSKIH IVANOVACA 9B, OIB: 84121580205.

##### **Članak 4.**

Ova Odluka stupa na snagu danom donošenja.

PREDSJEDNIK GRADSKOG VIJEĆA  
GRADA IVANCA:  
Edo Rajh, dipl.oec.

## OBRAZLOŽENJE

uz prijedlog Odluke o ukidanju svojstva javnog dobra

na k.č.br. 2774 i 2775, sve u k.o. Cerje Tužno

U svrhu proširenja nerazvrstane ceste u Cerju Tužnom, bilo je potrebno izraditi odgovarajući parcelacijski elaborat. Prijavni list za k.č.br. 1483/32, 1489/1, 1490/2, 1490/3, 1493/5, 2774, 2775, sve u k.o. Cerje Tužno, obuhvaća nekretnine označene kao k.č.br. 2774 k.o. Cerje Tužno, u naravi put, ukupne površine 273 m<sup>2</sup>, i k.č.br. 2775 k.o. Cerje Tužno, u naravi put, ukupne površine 3352 m<sup>2</sup>.

Prethodno navedene nekretnine upisane su u katastar zemljišta u Posjedovni list broj 1093 za k.o. Cerje Tužno, kao javno dobro, Cerje Tužno. Iste ne dolaze upisane u zemljišne knjige.

Radi provedbe Prijavnog lista za k.č.br. 1483/32, 1489/1, 1490/2, 1490/3, 1493/5, 2774, 2775, sve u k.o. Cerje Tužno, koji je sastavni dio ove Odluke, potrebno je ukinuti svojstvo javnog dobra na nekretninama označenim kao k.č.br. 2774 k.o. Cerje Tužno, u naravi put, ukupne površine 273 m<sup>2</sup>, i k.č.br. 2775 k.o. Cerje Tužno, u naravi put, ukupne površine 3352 m<sup>2</sup>.

Ova Odluka provest će se u zemljišnim knjigama Općinskog suda u Varaždinu, Stalna služba u Ivancu u pojedinačnom ispravnom postupku, i u katastru zemljišta Područnog ureda za katastar Varaždin, Odjel za katastar nekretnina Ivanec, za katastarsku općinu Cerje Tužno, kao i predmetni Prijavni list.

Sukladno navedenom, predlaže se Gradskom vijeću Grada Ivanca donošenje predložene Odluke.

Upravni odjel za lokalnu samoupravu,  
imovinu i javnu nabavu



**GEOIZMJERA d.o.o.**

Ak. Mirka Maleza 3 | HR-42240 Ivanec  
tel. 042 78 34 55 | gsm. 098 41 39 93 | fax. 042 77 06 55  
mail: geoizmjera1@vz1-com.hr | web: www.geoizmjera.hr  
OIB: 63231099989

Rješenje Državne geodetske uprave za obavljanje poslova  
državne izmjere i katastra nekretnina od 06.02.2008.  
klase:UP/I1930-03/08-02/95;Ur.broj:541-01/1-08-3.

**Upisnik broj 32/15**

Ivanec, 10. veljače 2015.

Odgovorna osoba za obavljanje stručnih geodetskih poslova:  
Dragutin Šoštar, mag.ing.geod. et geoinf.  
Milica Šoštar, mag.ing.geod. et geoinf.

Stručni suradnici i suradnici ovlaštenog inženjera geodezije:  
Karlo Šoštar, mag.ing.geod. et geoinf.  
Mirjana Šplajt Šoštar, mag.ing.geod. et geoinf.

## PARCELACIJSKI ELABORAT

za provedbu dokumenata ili akata prostornog uređenja te evidentiranje stvarnog  
položaja pojedinačnih već evidentiranih katastarskih čestica

na kčbr. 1483/32, 1489/1, 1490/2, 1490/3, 1493/5, 2774, 2775 u k.o. Cerje Tužno

NARUČITELJ:

Grad Ivanec, Ivanec, Trg hrv. ivanovaca 9b  
OIB: 84121580205

REPUBLIKA HRVATSKA  
DRŽAVNA GEODETSKA UPRAVA  
PODRUČNI URED ZA KATASTAR VARAŽDIN  
ISPOSTAVA IVANEC

Primljeno:	25-11-2015
Klasifikacijska oznaka	Org. jed.
932-06/15-02/310	
Urudžbeni broj	Pril. Vrij.
578-15-1	

OVAJ PARCELACIJSKI ELABORAT IZRAĐEN  
JE U SKLADU S DOKUMENTIMA  
PROSTORNOG UREĐENJA

KLASA: 350-05/15-M/000065

URBROJ: 2186/1-06-1/2-15-0003

IVANEC, 15.10.2015. godine

REPUBLIKA HRVATSKA  
DRŽAVNA GEODETSKA UPRAVA  
Područni ured za katastar Varaždin  
Ispostava Ivanec

Ovlaštena osoba KLASA: 932-06/15-02/310

URBROJ: 541-14-03/1-15-03

Ivanec, 7.12.2015



Ovaj elaborat je izrađen u skladu s geodetskim i katastarskim  
propisima, odgovara za potrebe provođenja i za provođenje  
ovog elaborata potrebno je sačiniti i upisati u upis u  
zemljišne knjige.

ODDITELJ  
Razred Percipijal  
[Signature]

PROSTOR ZA OVJERU NADLEŽNOG TIJELA

Ovlaštena osoba za izradu parcelacijskog elaborata:  
Ovl. inž. geodezije Milica Šoštar, mag. ing. geod. et geoinf.

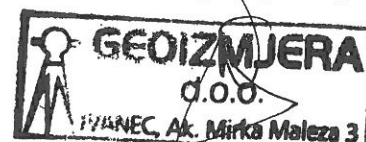
Milica Šoštar  
mag.ing. geod. et geoinf.

Ovlašteni inženjer geodezije

GEOIZMJERA d.o.o.  
IVANEC

Geo 145

Direktor:  
Ovl. inž. geodezije Dragutin Šoštar, mag. ing. geod. et geoinf.



Klasa: 922-06/15-02/310

Ur.br.: 373-15-1

Ivanec, 23.12.2014.

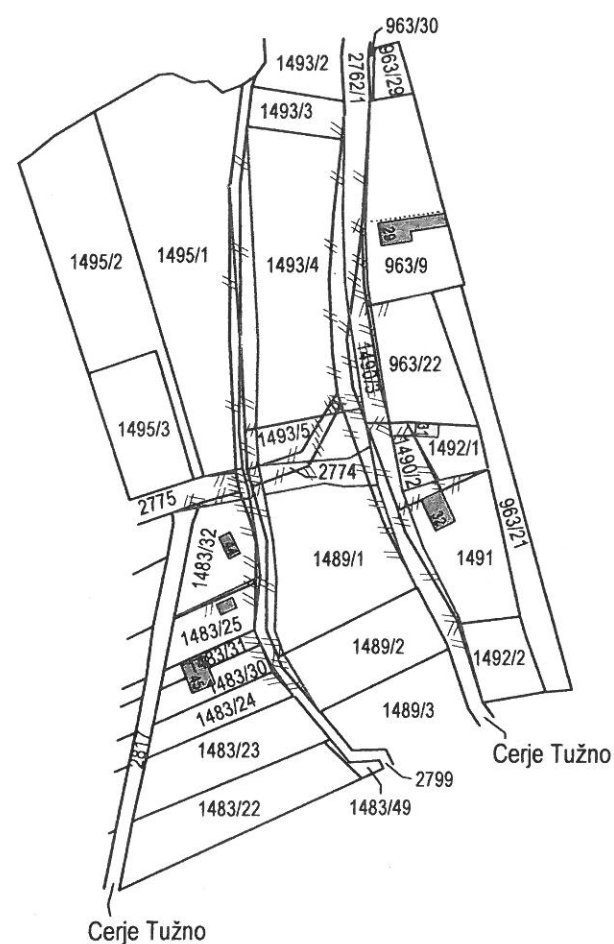
K.O. CERJE TUŽNO

MB 312070

k.č.br. 1483/32, 1489/1, 1490/2, 1490/3,  
1493/5, 2774, 2775

## KOPIJA KATASTARSKOG PLANA


MJERILO 1:1000



Ovlašteni inženjer geodezije:  
Milica Šoštar mag.ing.geod.

Milica Šoštar  
mag.ing.geod.et.geoinf.  
Ovlašteni inženjer geodezije  
GEOIZMJERA d.o.o.  
Ivanec





**GEOIZMJERA d.o.o.**

Ak. Mirka Maleza 3 | HR-42240 Ivanec

tel. 042 78 34 55 | gsm. 098 41 39 93 | fax. 042 77 06 55

mail: geoizmjera1@vz1-com.hr | web: www.geoizmjera.hr

OIB: 63231099989

Klasa: 932-06/15-02/310

Ur. broj: 378-15-1

## PRIJAVNI LIST

*Odjelu za katastar nekretnina*

za katastarske čestice br. **1483/32, 1489/1, 1490/2, 1490/3,**  
**1493/5, 2774, 2775** u katastarskoj općini **Cerje** **TUŽNO**

**VODITELJ**

Rexhep Pergjepaj, dipl. ing. geod.

*Rexhep Pergjepaj*

Ivanec, 12. veljača 2015.

Milica Šoštar  
mag. ing. geod. et geoinf.

Ovlašteni inženjer geodezije

GEOIZMJERA d.o.o.  
Ivanec



Geo 14.



