

# SLUŽBENI VJESNIK VARAŽDINSKE ŽUPANIJE



SLUŽBENO GLASILO VARAŽDINSKE ŽUPANIJE I GRADOVA:  
IVANEC, LEPOGLAVA, LUDBREG, NOVI MAROF I VARAŽDINSKE  
TOPLICE, TE OPĆINA: BEDNJA, BERETINEC, BREZNICA,  
BREZNIČKI HUM, CESTICA, DONJA VOĆA, JALŽABET, KLENOVNIK,  
LJUBEŠĆICA, MALI BUKOVEC, MARTIJANEC, MARUŠEVEC,  
PETRIJANEC, SRAČINEC, SVETI ĐURĐ, SVETI ILIJA, TRNOVEC  
BARTOLOVEČKI, VELIKI BUKOVEC, VIDOVEC, **2018.**  
VINICA I VISOKO

BROJ: 53 — Godina XXVI

Varaždin, 27. srpnja 2018.

List izlazi po potrebi

## SADRŽAJ

### GRAD IVANEC AKTI GRADSKOG VIJEĆA

37. Odluka o izmjeni Odluke o pružanju javne usluge prikupljanja miješanog komunalnog otpada i prikupljanja biorazgradivog komunalnog otpada 3534
38. Odluka o izradi V. izmjena i dopuna Prostornog plana uređenja Grada Ivanca 3534
39. Odluka o izradi V. izmjena i dopuna Urbanističkog plana uređenja Ivanca 3538
40. Odluka o izradi III. izmjena i dopuna Detaljnog plana uređenja zone užeg centra Ivanca 3541
41. Odluka o prodaji nekretnina u vlasništvu Grada Ivanca 3544
42. Odluka o ukidanju svojstva javnog dobra u općoj uporabi - nerazvrstana cesta na dijelu k.č.br. 670/2 k.o. Ivanec 3545
43. Rješenje o imenovanju Gradskog povjerenstva za procjenu šteta od elementarnih nepogoda 3545
44. Rješenje o razrješenju i imenovanju člana Odbora za izbor i imenovanja 3545

### GRAD VARAŽDINSKE TOPLICE AKTI GRADSKOG VIJEĆA

34. Odluka o dodjeli javnih priznanja Grada Varaždinskih Toplica u 2018. godini 3546

35. Odluka o izmjeni prometnog uređenja na javnim i nerazvrstanim cestama te javnim parkiralištima na području Varaždinskih Toplica 3549

### OPĆINA MARUŠEVEC AKTI OPĆINSKOG VIJEĆA

22. Odluka o davanju suglasnosti za provedbu ulaganja »Građenje građevine sportsko rekreacijske namjene - Sportsko rekreacijski centar Donje Ladanje« 3551
23. Odluka o donošenju Strategije razvoja Općine Maruševac za razdoblje od 2015. do 2020. godine 3564  
Strategija Općine Maruševac za razdoblje od 2015. do 2020. godine 3565

### OPĆINA VIDOVEC AKTI OPĆINSKOG NAČELNIKA

7. Suglasnost na Cjenik javnih usluga prikupljanja miješanog komunalnog otpada i biorazgradivog komunalnog otpada na području Općine Vidovec 3601  
Cjenik javnih usluga prikupljanja miješanog komunalnog otpada i biorazgradivog komunalnog otpada na području Općine Vidovec 3602

### OPĆINA VISOKO AKTI OPĆINSKOG NAČELNIKA

1. Odluka o uspostavi Registra imovine Općine Visoko 3606
2. Odluka o imenovanju službenika za zaštitu podataka 3607

## GRAD IVANEC

### AKTI GRADSKOG VIJEĆA

#### 37.

Na temelju članka 30. stavka 7. Zakona o održivom gospodarenju otpadom (»Narodne novine«, broj 94/13 i 73/17) i članka 35. Statuta Grada Ivanca (»Službeni vjesnik Varaždinske županije«, broj 21/09, 12/13 i 23/13 - pročišćeni tekst, 13/18), Gradsko vijeće Grada Ivanca na 15. sjednici održanoj 23. srpnja 2018. godine, donosi

#### O D L U K U

##### **o izmjeni Odluke o pružanju javne usluge prikupljanja miješanog komunalnog otpada i prikupljanja biorazgradivog komunalnog otpada**

#### Članak 1.

U Odluci o pružanju javne usluge prikupljanja miješanog komunalnog otpada i prikupljanja biorazgradivog komunalnog otpada (»Službeni vjesnik Varaždinske županije«, broj 9/18 i 28/18) iza članka 45. naslov »Kriterij za određivanje Korisnika usluge u čije ime jedinica lokalne samouprave preuzima obvezu plaćanja cijene Javne usluge« i članak 46. briše se.

Dosadašnji članci 47. - 50. postaju članci 46. - 49.

#### Članak 2.

U dosadašnjem članku 49. koji postaje članak 48. stavak 2. mijenja se i glasi:

»Do zatvaranja odlagališta komunalnog otpada u Jerovcu, korisnicima javne usluge s područja naselja Jerovec, cijena javne usluge umanjuje se za 50% cijene minimalne javne usluge s kompostištem. Razlika do pune cijene usluge nadoknaditi će se na teret sredstava Proračuna Grada Ivanca.«

#### Članak 3.

Dosadašnji članak 51. koji postaje članak 50. mijenja se i glasi:

»Ova Odluka stupa na snagu 1. rujna 2018. godine, osim u dijelu koji regulira cijenu javne usluge koji stupa na snagu 1. studenoga 2018., a objavit će se u »Službenom vjesniku Varaždinske županije«.

#### Članak 4.

Ova Odluka stupa na snagu prvog dana od dana objave, a objavit će se u »Službenom vjesniku Varaždinske županije«.

KLASA: 351-01/18-01/29

URBROJ: 2186/12-03/01-18-7

Ivanec, 23. srpnja 2018.

**Predsjednica Gradskog vijeća**  
**Ksenija Sedlar Đundek, mag.oec., v.r.**

#### 38.

Na temelju članka 86, 113. i 198. Zakona o prostornom uređenju (»Narodne novine«, broj 153/13 i 65/17), te članka 35. Statuta Grada Ivanca (»Službeni vjesnik Varaždinske županije«, broj 21/09, 12/13, 23/13 - pročišćeni tekst i 13/18), Gradsko vijeće Grada Ivanca na 15. sjednici održanoj 23. srpnja 2018. godine, donosi

#### O D L U K U

##### **o izradi V. izmjena i dopuna Prostornog plana uređenja Grada Ivanca**

#### Članak 1.

Donosi se Odluka o izradi V. izmjena i dopuna Prostornog plana uređenja Grada Ivanca (u daljnjem tekstu: Plan).

#### Članak 2.

Odlukom se utvrđuje pravna osnova za izradu i donošenje Plana, razlozi za donošenje Plana, obuhvat Plana, sažetu ocjenu stanja u obuhvatu Plana, ciljevi i programska polazišta Plana, popis dokumenata u skladu s kojima se utvrđuju zahtjevi za izradu Plana, način pribavljanja stručnih rješenja Plana, popis javnopravnih tijela koja daju zahtjeve za izradu Plana iz područja svog djelokruga te drugih sudionika korisnika prostora koji trebaju sudjelovati u izradi Plana, rokovi za izradu Plana te izvori financiranja.

##### **I. PRAVNA OSNOVA ZA IZRADU I DONOŠENJE V. IZMJENA I DOPUNA PROSTORNOG PLANA UREĐENJA GRADA IVANCA**

#### Članak 3.

Izrada i donošenje V. izmjena i dopuna Prostornog plana uređenja Grada Ivanca temelji se na odredbi članka 86. Zakona o prostornom uređenju (»Narodne novine«, broj 153/13 i 65/17).

V. izmjene i dopune Prostornog plana uređenja Grada Ivanca, jednako tako, izrađuju se i u skladu s Pravilnikom o sadržaju, mjerilima kartografskih prikaza, obveznim prostornim pokazateljima i standardu elaborata prostornih planova (»Narodne novine«, broj 106/98, 39/04, 45/04 - ispravak i 163/04).

U prethodnom postupku prije donošenja ove Odluke pribavljeno je mišljenje Upravnog odjela za prostorno uređenje, graditeljstvo i zaštitu okoliša Varaždinske županije, sukladno čl. 86. st. 3. Zakona o prostornom uređenju (KLASA: 350-02/18-01/13, URBROJ: 2186/1-06/3-18-2, od 26.04.2018. godine), proveden je postupak ocjene o potrebi strateške procjene utjecaja na okoliš V. izmjena i dopuna Prostornog plana uređenja Grada Ivanca. Nakon provedenog postupka, gradonačelnik Grada Ivanca donosi Odluku (KLASA:

350-01/18-01/38, URBROJ: 2186/12-03/21-18-16, od 26.06.2018. godine), kojom utvrđuje da V. izmjene i dopune Prostornog plana uređenja Grada Ivanca nemaju značajnog utjecaja na okoliš te da nije potrebno provesti stratešku procjenu utjecaja na okoliš za taj dokument.

## II. RAZLOZI ZA IZRADU IZMJENA I DOPUNA PROSTORNOG PLANA UREĐENJA GRADA IVANCA

### Članak 4.

Razlozi za izradu i donošenje Izmjena i dopuna Prostornog plana uređenja Grada Ivanca su:

- zaprimljeni zahtjevi građana za revidiranjem građevinskih područja i uvjeta gradnje
- potreba revidiranja građevinskog područja na području ozakonjenja relativno većeg broja objekata
- potreba redefiniranja uvjeta gradnje za građevine proizvodne i poslovne namjene
- analiza i redefiniranje obuhvata obveznih urbanističkih planova
- detaljnije određivanje uvjeta gradnje u zonama sa potencijalnim opasnostima od klizišta.

## III. OBUHVAT IZMJENA I DOPUNA PROSTORNOG PLANA UREĐENJA GRADA IVANCA

### Članak 5.

Granice obuhvata Izmjena i dopuna Prostornog plana uređenja Grada Ivanca sukladne su granicama Grada Ivanca kao jedinice lokalne samouprave.

## IV. OCJENA STANJA U OBUHVATU IZMJENA I DOPUNA PROSTORNOG PLANA UREĐENJA GRADA IVANCA

### Članak 6.

Ozakonjenjem većeg broja zgrada na relativno manjoj površini uz granicu utvrđenog građevinskog područja naselja, a koje su neposredno uz prometnice, ukazala se potreba revidiranja građevinskog područja u takvim kontaktnim zonama, u kojima postoji izgrađena minimalna komunalna infrastruktura, čime će se omogućiti ravnomjerni razvoj naselja.

Sukladno zaprimljenim zahtjevima građana i poslovnih subjekata, potrebno je dodatno analizirati građevinska područja naselja i uvjeta gradnje, te po potrebi revidirati građevinska područja naselja u kontaktnim zonama, ukoliko se zahtjevi odnose na nekretnine u neposrednoj blizini utvrđenog građevinskog područja naselja, sa izgrađenom minimalnom komunalnom infrastrukturom.

S obzirom na ograničenja u kvalitetnijem oblikovanju i smještaju građevina proizvodne i poslovne namjene, naročito zbog udaljenosti građevina od međe, izmjenama Plana je potrebno omogućiti bolje iskorištenje građevne čestice.

## V. CILJEVI I PROGRAMSKA POLAZIŠTA IZMJENA I DOPUNA PROSTORNOG PLANA UREĐENJA GRADA IVANCA

### Članak 7.

Ciljevi Izmjena i dopuna PPU Grada Ivanca su:

- unaprjeđenje organizacije prostora, korištenje i namjena prostora, poboljšanje uvjeta gradnje, uvažavajući prostorne mogućnosti i stanje na terenu
- revidiranje građevinskih područja naselja prema zaprimljenim zahtjevima za izmjenom plana, uz uvjet kontakta sa utvrđenim građevinskim područjem i izgrađenom komunalnom infrastrukturom,
- revidiranje građevinskih područja naselja u područjima ozakonjenja većeg broja objekata na relativno maloj površini, te u blizini utvrđenog građevinskog područja i izgrađenoj komunalnoj infrastrukturi
- revidiranje obuhvata obveznih urbanističkih planova uređenja
- detaljnije određivanje uvjeta gradnje u zonama sa potencijalnim opasnostima od klizišta
- detaljnije određivanje uvjeta ispuštanja oborinskih voda sa privatnih površina
- usklađenje sa zahtjevima, planskim smjernicama i propisanim dokumentima iz područja djelovanja javnopravnih tijela koja sudjeluju u postupku prema posebnim propisima.

Programska polazišta Izmjena i dopuna PPU Grada Ivanca trebaju biti sukladni:

- Strategiji i programu prostornog uređenja Republike Hrvatske,
- Prostornom planu Varaždinske županije,
- utemeljenim zahtjevima i primjedbama tijela i osoba određenim posebnim propisima.

## VI. POPIS SEKTORSKIH STRATEGIJA, PLANOVA, STUDIJA I DRUGIH DOKUMENATA PROPISANIH POSEBNIM ZAKONIMA KOJIMA, ODNOSNO U SKLADU S KOJIMA SE UTVRĐUJU ZAHTJEVI ZA IZRADU PLANA

### Članak 8.

Za izradu Izmjena i dopuna PPU Grada Ivanca nije utvrđena potreba izrade sektorskih strategija, planova, studija. U izradi Plana koristiti će se postojeće geodetske i katastarske podloge koje su korištene kod izrade zadnjih Izmjena i dopuna PPU Grada Ivanca kao i raspoložive digitalne ortofoto karte mjerila 1:5000 za područje Grada Ivanca, a u slučaju potrebe pribaviti će se nove podloge. Osim navedenog u izradi Plana koristiti će se sva raspoloživa dokumentacija prostora koju iz područja svog djelovanja osiguravaju javnopravna tijela.

## VII. NAČIN PRIBAVLJANJA STRUČNIH RJEŠENJA PROSTORNOG PLANA

### Članak 9.

Stručno rješenje izradit će ovlašteni stručni izrađivač, u suradnji s nositeljem izrade - Upravnim odjelom

za urbanizam, komunalne poslove i zaštitu okoliša Grada Ivanca.

# VIII. POPIS JAVNOPRAVNIH TIJELA ODREĐENIH POSEBNIM PROPISIMA KOJA DAJU ZAHTEJEVE ZA IZRADU PLANA TE DRUGIH SUDIONIKA KORISNIKA PROSTORA KOJI TREBAJU SUDJELOVATI U IZRADI PLANA

## Članak 10.

a) Tijela koja daju zahtjeve iz svog djelokruga i koja u postupku izrade i donošenje Izmjena i dopuna Plana, osim na temelju čl. 101. st. 1. Zakona o prostornom uređenju, daju mišljenja ili suglasnosti i na temelju posebnih propisa:

1. MINISTARSTVO KULTURE, Uprava za zaštitu kulturne baštine, Konzervatorski odjel u Varaždinu, Gundulićeva 2, 42 000 Varaždin - daje suglasnost temeljem čl. 56. stavka 3. Zakona o zaštiti i očuvanju kulturnih dobara (»Narodne novine«, broj 69/99, 151/03, 157/03, 87/09, 88/10, 61/11, 25/12, 136/12, 157/13, 152/14 i 98/15)
2. MINISTARSTVO POLJOPRIVREDE: a) Uprava poljoprivrede i prehrambene industrije, Ulica grada Vukovara 78, 10000 Zagreb - daje mišljenje temeljem čl. 17. st. 1. Zakona o poljoprivrednom zemljištu (»Narodne novine«, broj 39/13 i 48/15) b) Uprava šumarstva, lovstva i drvne industrije, Planinska ul. 2a, 10000 Zagreb - daje prethodno mišljenje temeljem čl. 37. st. 4. Zakona o šumama (»Narodne novine«, broj 140/05, 82/06, 129/08, 80/10, 124/10, 25/12, 68/12, 148/13 i 94/14) c) Uprava za veterinarstvo i sigurnost hrane, Planinska ul. 2a, 10000 Zagreb - daje mišljenje temeljem čl. 30. st. 2. Zakona o stočarstvu (»Narodne novine«, broj 70/97, 36/98, 151/03, 132/06, 14/14 i 30/15)
3. HRVATSKE VODE, Vodnogospodarski odjel za Muru i Gornju Dravu, Međimurska 26 b, Varaždin - daju mišljenje temeljem čl. 36. st. 7. Zakona o vodama (»Narodne novine«, broj 153/09, 130/11, 56/13 i 14/14)
4. HRVATSKA REGULATORNA AGENCIJA ZA MREŽNE DJELATNOSTI, (HAKOM), Ul. Roberta Frangeša Mihanovića 9, 10110 Zagreb - daje prethodno mišljenje temeljem čl. 25. st. 3. Zakona o elektroničkim komunikacijama (»Narodne novine«, broj 73/08, 90/11, 133/12, 80/13 i 71/14)
5. DRŽAVNA UPRAVA ZA ZAŠTITU I SPAŠAVANJE, Područni ured za zaštitu i spašavanje Varaždin, Odjel za zaštitu i spašavanje, Kratka 1, 42 000 Varaždin - daje suglasnost temeljem čl. 12. Zakona o sustavu civilne zaštite (»Narodne novine«, broj 82/15)
6. MINISTARSTVO DRŽAVNE IMOVINE, Dežmanova ulica 10, 10000 Zagreb - daje mišljenje temeljem čl. 18. st. 5. Zakona o upravljanju i raspolaganju imovinom u vlasništvu Republike Hrvatske (»Narodne novine«, broj 94/13)
7. MINISTARSTVO OBRANE, Uprava za materijalne resurse, Zagreb, Trg kralja Petra Krešimira IV

1, Sektor za nekretnine, graditeljstvo i zaštitu okoliša, Služba za graditeljstvo i zaštitu okoliša - daje mišljenje temeljem čl. 92. st. 2. Zakona o obrani (»Narodne novine«, broj 73/13, 75/15, 27/16 i 110/17).

b) Tijela i osobe od kojih će se tražiti zahtjevi (podaci, planske smjernice, dokumenti i dr.), a za koja posebnim propisima nije propisana obveza pribavljanja mišljenja ili suglasnosti u postupku izrade izmjena i donošenja Izmjena i dopuna Plana, već davanje mišljenja u javnoj raspravi na temelju članka čl. 101. st. 1. Zakona o prostornom uređenju:

1. MUP, Policijska uprava Varaždinska, Ivana Milčetića 10, Varaždin
2. HRVATSKE VODE, VGI za mali sliv »Plitvica Bednja«, Međimurska 26b, Varaždin
3. HRVATSKE CESTE d.o.o, Vončinina 3, 10000 Zagreb: - Sektor za strateško planiranje i razvoj i studije, Odjel za strateško planiranje i razvoj - Sektor za studije i projektiranje, Odjel za studije, zakonsku i tehničku regulativu
4. HRVATSKE CESTE d.o.o, Ispostava Varaždin, Kralja Petra Krešimira IV, Varaždin
5. ŽUPANIJSKA UPRAVA ZA CESTE, Gajeva 2, 42000 Varaždin
6. HŽ infrastruktura d.o.o, Mihanovićeva 12, Zagreb
7. Hrvatski operator prijenosnog sustava d.o.o. (HOPS), Sektor za izgradnju i investicije, Zagreb, Kupska 4
8. HEP - ODS d.o.o. Elektra Varaždin, Kratka 3, Varaždin
9. ODAŠILJAČI I VEZE d.o.o, Zagreb, Ulica grada Vukovara 269 d
10. HRVATSKI TELEKOM d.d. Ul. R. F. Mihanovića 9, 10000 Zagreb
11. PLINACRO d.o.o, Savska cesta, 88a, Zagreb
12. IVKOM d.d. Ivanec, Vladimira Nazora 96 b, 42240 Ivanec
13. IVKOM-VODE d.o.o. Ivanec, Vladimira Nazora 96 b, 42240 Ivanec
14. IVKOM-PLIN d.o.o. Ivanec, Vladimira Nazora 96 b, 42240 Ivanec
15. TERMOPLIN d.d. Varaždin, V. Špinčića 78, Varaždin
16. VARKOM d.d, Trg bana Jelačića 15, Varaždin
17. HRVATSKE ŠUME d.o.o, Uprava šuma podružnica Koprivnica, I. Meštrovića 28, 48000 Koprivnica
18. JAVNA USTANOVA ZA UPRAVLJANJE ZAŠTIĆENIM PRIRODNIM VRIJEDNOSTIMA NA PODRUČJU VARAŽDINSKE ŽUPANIJE, Varaždin, Kratka 1
19. Upravna tijela Varaždinske županije:
  - a) Upravni odjel za gospodarstvo, regionalni razvoj i europske integracije, Franjevački trg 7, Varaždin
  - b) Upravni odjel za prostorno uređenje, graditeljstvo i zaštitu okoliša, Franjevački trg 7, Varaždin

- c) Upravni odjel za prostorno uređenje i graditeljstvo, Ispostava Ivanec, Đure Arnolda 9, 42240 Ivanec

20. Županijski zavod za prostorno uređenje Varaždinske županije, Mali plac 1a, Varaždin.

Ako se tijekom izrade Plana ukaže potreba, u postupak izrade uključiti će se i drugi sudionici.

**IX. ROK ZA IZRADU IZMJENA I DOPUNA PROSTORNOG PLANA UREĐENJA GRADA IVANCA ODNOSNO NJEGOVIH POJEDINIH FAZA I ROK ZA PRIPREMU ZAHTEVA ZA IZRADU IZMJENA I DOPUNA PROSTORNOG PLANA UREĐENJA GRADA IVANCA OD STRANE TIJELA I OSOBA ODREĐENIH POSEBNIM PROPISIMA**

**Članak 11.**

Utvrđuje se sljedeći osnovni tijek aktivnosti u izradi i donošenju Izmjena i dopuna PPU Grada Ivanca nakon objave i stupanja na snagu ove Odluke:

- Nositelj izrade će sukladno članku 90. Zakona, nakon objave dostaviti Odluku o izradi Izmjena i dopuna PPU Grada Ivanca svim tijelima i osobama iz članka 10. ove Odluke s pozivom da mu u roku od 15 dana dostave zahtjeve (podaci, planske smjernice i propisani dokumenti) za izradu plana. Ukoliko pozvana tijela i osobe ne dostave zahtjeve u tom roku, smatrat će se da ih nemaju. U tom slučaju pri izradi i donošenju Izmjena i dopuna PPU Grada Ivanca moraju se poštivati uvjeti koje za tu vrsta prostornog plana utvrđuju odgovarajući važeći propisi i dokumenti
- Nacrt Prijedloga Izmjena i dopuna PPU Grada Ivanca u skladu sa zahtjevima javnopravnih tijela izraditi će stručni izrađivač u roku 45 radnih dana od dana dostave zaprimljenih zahtjeva javnopravnih tijela
- Prijedlog Izmjena i dopuna PPU Grada Ivanca za javnu raspravu izradit će stručni izrađivač u roku 15 dana od dana dostave od strane nositelja zaključka o utvrđivanju prijedloga Izmjena i dopuna PPU Grada Ivanca za javnu raspravu
- Javni uvid trajati će 8 dana
- Izvješće o javnoj raspravi izraditi će stručni izrađivač u roku od 15 dana od dana dostave primjedbi, prijedloga i mišljenja na Prijedlog Izmjena i dopuna PPU Grada Ivanca za javnu raspravu
- Nacrt konačnog prijedloga Izmjena i dopuna PPU Grada Ivanca u suradnji nositelja i stručnog izrađivača u roku 30 dana od dana dostave zaključka o prihvaćenim očitovanjima, mišljenjima, primjedbama i prijedlozima u vidu izvješća o provedenoj javnoj raspravi
- Konačni prijedlog Izmjena i dopuna PPU Grada Ivanca izradit će stručni izrađivač u roku 20 dana od dostave zaključka gradonačelnika o utvrđivanju konačnog prijedloga PPU Grada Ivanca.

- Izmjene i dopune Prostornog plana uređenja Grada Ivanca izradit će stručni izrađivač u vidu uvezenog i ovjerenog elaborata sukladno propisima u roku 30 dana od dostave Odluke o donošenju Izmjena i dopuna PPU Grada Ivanca na Gradskom vijeću.

**X. ZABRANA I VRIJEME TRAJANJA ZABRANE IZDAVANJA AKATA KOJIMA SE ODOBRAVAJU ZAHVATI U PROSTORU ODNOSNO GRAĐENJE TIJEKOM IZRADE I DONOŠENJA IZMJENA I DOPUNA PROSTORNOG PLANA UREĐENJA GRADA IVANCA**

**Članak 12.**

Do donošenja Izmjena i dopuna Prostornog plana uređenja Grada Ivanca prilikom izdavanja akata kojim se odobravaju zahvati u prostoru, primjenjivat će se odredbe važećeg PPU Grada Ivanca.

**XI. IZVORI FINANCIRANJA IZRADE IZMJENA I DOPUNA PROSTORNOG PLANA UREĐENJA GRADA IVANCA**

**Članak 13.**

Izrada Izmjena i dopuna PPU Grada Ivanca financirati će se sredstvima Proračuna Grada Ivanca, sukladno članku 63. Zakona o prostornom uređenju.

**XII. ZAVRŠNE ODREDBE**

**Članak 14.**

- Nositelj izrade dostavit će po jedan primjerak ove Odluke tijelima i osobama određenim posebnim propisima utvrđenim u članku 10. ove Odluke. Uz dostavu Odluke uputit će se poziv za dostavu zahtjeva (podaci, planske smjernice i propisani dokumenti) za izradu Izmjena i dopuna PPU Grada Ivanca.
- Rok za dostavu zahtjeva odnosno prijedloga određen je člankom 11. Odluke. Ukoliko tijela i osobe, određeni posebnim propisima ne dostave zahtjeve, odnosno prijedloge u određenom roku, smatrat će se da ih nema. U tom slučaju moraju se u izradi i donošenju Izmjena i dopuna Plana poštovati uvjeti koje za sadržaj prostornog plana određuju odgovarajuće važeći propisi i dokumenti.
- Jedan primjerak ove Odluke dostavit će se Hrvatskom zavodu za prostorni razvoj.

**Članak 15.**

Ova Odluka stupa na snagu osmog dana od dana objave u »Službenom vjesniku Varaždinske županije«.

KLASA: 350-01/18-01/35

URBROJ: 2186/012-03/01-18-9

Ivanec, 23. srpnja 2018.

**Predsjednica Gradskog vijeća**  
**Ksenija Sedlar Đundek, mag.oec., v.r.**

**39.**

Na temelju članka 86, 113. i 198. Zakona o prostornom uređenju (»Narodne novine«, broj 153/13 i 65/17), te članka 35. Statuta Grada Ivanca (»Službeni vjesnik Varaždinske županije«, broj 21/09, 12/13, 23/13 - pročišćeni tekst i 13/18 ), Gradsko vijeće Grada Ivanca na 15. sjednici održanoj 23. srpnja 2018. godine, donosi

**ODLUKU****o izradi V. izmjena i dopuna Urbanističkog plana uređenja Ivanca****Članak 1.**

Donosi se Odluka o izradi V. izmjena i dopuna Urbanističkog plana uređenja Ivanca (u daljnjem tekstu: Plan).

**Članak 2.**

Odlukom se utvrđuje prava osnova za izradu i donošenje Plana, razlozi za donošenje Plana, obuhvat Plana, sažetu ocjenu stanja u obuhvatu Plana, ciljevi i programska polazišta Plana, popis dokumenata u skladu s kojima se utvrđuju zahtjevi za izradu Plana, način pribavljanja stručnih rješenja Plana, popis javnopravnih tijela koja daju zahtjeve za izradu Plana iz područja svog djelokruga te drugih sudionika korisnika prostora koji trebaju sudjelovati u izradi Plana, rokovi za izradu Plana te izvori financiranja.

**I. PRAVNA OSNOVA ZA IZRADU I DONOŠENJE V. IZMJENA I DOPUNA URBANISTIČKOG PLANA UREĐENJA IVANCA****Članak 3.**

Izrada i donošenje V. izmjena i dopuna Urbanističkog plana uređenja Ivanca temelji se na odredbi članka 86. Zakona o prostornom uređenju (»Narodne novine«, broj 153/13 i 65/17).

V. izmjene i dopune Urbanističkog plana uređenja Ivanca, jednako tako, izrađuju se i u skladu s Pravilnikom o sadržaju, mjerilima kartografskih prikaza, obveznim prostornim pokazateljima i standardu elaborata prostornih planova (»Narodne novine«, broj 106/98, 39/04, 45/04 - ispravak i 163/04).

U prethodnom postupku prije donošenja ove Odluke pribavljeno je mišljenje Upravnog odjela za prostorno uređenje, graditeljstvo i zaštitu okoliša Varaždinske županije, sukladno čl. 86. st. 3. Zakona o prostornom uređenju (KLASA: 350-02/18-01/12, URBROJ: 2186/1-06/3-18-2, od 26.04.2018. godine), kojim je procijenjeno da nije potrebno provesti postupak strateške procjene ili postupak ocjene o potrebi strateške procjene utjecaja na okoliš V. izmjena i dopuna Urbanističkog plana uređenja Ivanca.

**II. RAZLOZI ZA IZRADU IZMJENA I DOPUNA URBANISTIČKOG PLANA UREĐENJA IVANCA****Članak 4.**

Razlozi za izradu i donošenje Izmjena i dopuna Urbanističkog plana uređenja Ivanca su:

- zaprimljeni zahtjevi građana za revidiranjem građevinskih područja i uvjeta gradnje
- potreba redefiniranja uvjeta gradnje za građevine proizvodne i poslovne namjene
- potreba analize i redefiniranja koridora prometnica.

**III. OBUHVAT IZMJENA I DOPUNA URBANISTIČKOG PLANA UREĐENJA IVANCA****Članak 5.**

Granice obuhvata Izmjena i dopuna Urbanističkog plana uređenja Ivanca sukladne su granicama naselja Ivanec.

**IV. OCJENA STANJA U OBUHVATU IZMJENA I DOPUNA URBANISTIČKOG PLANA UREĐENJA IVANCA****Članak 6.**

Zbog zaprimljenih zahtjeva građana, potrebno je dodatno analizirati i prema potrebi revidirati građevinska područja u pogledu namjene.

Zbog potrebe za osiguravanjem dovoljnog parkirališnog prostora za korisnike gradskog groblja, potrebno je izmijeniti i dopuniti prometne koridore u zoni između Ulice A. Cesarca i Ulice Ak. M. Maleza.

Isto tako potrebno je izvršiti analizu najvećih dopuštenih visina zgrada, te ujednačiti mogućnosti gradnje na cijelom području naselja, uz poštivanje posebnih uvjeta. S obzirom na ograničenja u kvalitetnijem oblikovanju i smještaju građevina proizvodne i poslovne namjene, naročito zbog udaljenosti građevina od međe, izmjenama Plana je potrebno omogućiti bolje iskorištenje građevne čestice.

**V. CILJEVI I PROGRAMSKA POLAZIŠTA IZMJENA I DOPUNA URBANISTIČKOG PLANA UREĐENJA IVANCA****Članak 7.**

Ciljevi Izmjena i dopuna UPU Ivanca su:

- Poboljšanje uvjeta gradnje, sukladno prostornim mogućnostima
- Analiza i redefiniranje prometnih koridora
- Revidiranje građevinskih područja prema zaprimljenim zahtjevima za izmjenom Plana, uz uvjet kontakta sa utvrđenim građevinskim područjem i izgrađenom komunalnom infrastrukturom, te uvjeta gradnje.

Programska polazišta Izmjena i dopuna UPU Ivanca trebaju biti sukladni:

- Strategiji i programu prostornog uređenja Republike Hrvatske,
- Prostornom planu Varaždinske županije,
- Prostornom planu uređenja Grada Ivanca,
- utemeljenim zahtjevima i primjedbama tijela i osoba određenim posebnim propisima.

## VI. POPIS SEKTORSKIH STRATEGIJA, PLANOVA, STUDIJA I DRUGIH DOKUMENATA PROPISANIH POSEBNIM ZAKONIMA KOJIMA, ODNOSNO U SKLADU S KOJIMA SE UTVRĐUJU ZAHTEVI ZA IZRADU PLANA

### Članak 8.

Za izradu Izmjena i dopuna UPU Ivanca nije utvrđena potreba izrade sektorskih strategija, planova, studija. U izradi Plana koristiti će se postojeće geodetske i katastarske podloge koje su korištene kod izrade zadnjih Izmjena i dopuna UPU Ivanca kao i raspoložive digitalne ortofoto karte mjerila 1:5000 za područje Grada Ivanca. Osim navedenog u izradi Plana koristiti će se sva raspoloživa dokumentacija prostora koju iz područja svog djelovanja osiguravaju javnopravna tijela.

## VII. NAČIN PRIBAVLJANJA STRUČNIH RJEŠENJA URBANISTIČKOG PLANA

### Članak 9.

Stručno rješenje izraditi će ovlašteni stručni izrađivač, u suradnji s nositeljem izrade - Upravnim odjelom za urbanizam, komunalne poslove i zaštitu okoliša Grada Ivanca.

## VIII. POPIS JAVNOPRAVNIH TIJELA ODREĐENIH POSEBNIM PROPISIMA KOJA DAJU ZAHTEJEVE ZA IZRADU PLANA TE DRUGIH SUDIONIKA KORISNIKA PROSTORA KOJI TREBAJU SUDJELOVATI U IZRADI PLANA

### Članak 10.

a) Tijela koja daju zahtjeve iz svog djelokruga i koja u postupku izrade i donošenja Izmjena i dopuna Plana, osim na temelju čl. 101. st. 1. Zakona o prostornom uređenju, daju mišljenja ili suglasnosti i na temelju posebnih propisa:

1. MINISTARSTVO KULTURE, Uprava za zaštitu kulturne baštine, Konzervatorski odjel u Varaždinu, Gundulićeva 2, 42 000 Varaždin - daje suglasnost temeljem čl. 56. stavka 3. Zakona o zaštiti i očuvanju kulturnih dobara (»Narodne novine«, broj 69/99, 151/03, 157/03, 87/09, 88/10, 61/11, 25/12, 136/12, 157/13, 152/14 i 98/15)
2. MINISTARSTVO POLJOPRIVREDE: a) Uprava poljoprivrede i prehrambene industrije, Ulica grada Vukovara 78, 10000 Zagreb - daje mišljenje temeljem čl. 17. st. 1. Zakona o poljoprivrednom zemljištu (»Narodne novine«, broj 39/13 i 48/15) b) Uprava šumarstva, lovstva i drvne industrije, Planinska ul. 2a, 10000 Zagreb - daje prethodno mišljenje temeljem čl. 37. st. 4. Zakona o šumama (»Narodne novine«, broj 140/05, 82/06, 129/08, 80/10, 124/10, 25/12, 68/12, 148/13 i 94/14) c) Uprava za veterinarstvo i sigurnost hrane, Planinska ul. 2a, 10000 Zagreb - daje mišljenje temeljem čl. 30. st. 2. Zakona o stočarstvu (»Narodne novine«, broj 70/97, 36/98, 151/03, 132/06, 14/14. i 30/15)

3. HRVATSKE VODE, Vodnogospodarski odjel za Muru i Gornju Dravu, Međimurska 26 b, Varaždin - daje mišljenje temeljem čl. 36. st. 7. Zakona o vodama (»Narodne novine«, broj 153/09, 130/11, 56/13 i 14/14)
4. HRVATSKA REGULATORNA AGENCIJA ZA MREŽNE DJELATNOSTI, (HAKOM), Ul. Roberta Frangeša Mihanovića 9, 10110 Zagreb - daje prethodno mišljenje temeljem čl. 25. st. 3. Zakona o elektroničkim komunikacijama (»Narodne novine«, broj 73/08, 90/11, 133/12, 80/13 i 71/14)
5. DRŽAVNA UPRAVA ZA ZAŠTITU I SPAŠAVANJE, Područni ured za zaštitu i spašavanje Varaždin, Odjel za zaštitu i spašavanje, Kratka 1, 42 000 Varaždin - daje suglasnost temeljem čl. 12. Zakona o sustavu civilne zaštite (»Narodne novine«, broj 82/15)
6. MINISTARSTVO DRŽAVNE IMOVINE, Dežmanova ulica 10, 10000 Zagreb - daje mišljenje temeljem čl. 18. st. 5. Zakona o upravljanju i raspolaganju imovinom u vlasništvu Republike Hrvatske (»Narodne novine«, broj 94/13)
7. MINISTARSTVO OBRANE, Uprava za materijalne resurse, Zagreb, Trg kralja Petra Krešimira IV 1, Sektor za nekretnine, graditeljstvo i zaštitu okoliša, Služba za graditeljstvo i zaštitu okoliša - daje mišljenje temeljem čl. 92. st. 2. Zakona o obrani (»Narodne novine«, broj 73/13, 75/15, 27/16 i 110/17).

b) Tijela i osobe od kojih će se tražiti zahtjevi (podaci, planske smjernice, dokumenti i dr.), a za koja posebnim propisima nije propisana obveza pribavljanja mišljenja ili suglasnosti u postupku izrade Izmjena i dopuna Plana, već davanje mišljenja u javnoj raspravi na temelju članka čl. 101. st. 1. Zakona o prostornom uređenju:

1. MUP, Policijska uprava Varaždinska, Ivana Milčetića 10, Varaždin
2. HRVATSKE VODE, VGI za mali sliv »Plitvica Bednja«, Međimurska 26, Varaždin
3. HRVATSKE CESTE d.o.o, Vončinina 3, 10000 Zagreb: - Sektor za strateško planiranje i razvoj i studije, Odjel za strateško planiranje i razvoj - Sektor za studije i projektiranje, Odjel za studije, zakonsku i tehničku regulativu
4. HRVATSKE CESTE d.o.o, Ispostava Varaždin, Kralja Petra Krešimira IV, Varaždin
5. ŽUPANIJSKA UPRAVA ZA CESTE, Gajeva 2, 42000 Varaždin
6. HŽ infrastruktura d.o.o, Mihanovićeve 12, Zagreb
7. Hrvatski operator prijenosnog sustava d.o.o. (HOPS), Sektor za izgradnju i investicije, Zagreb, Kupska 4
8. HEP - ODS d.o.o. Elektra Varaždin, Kratka 3, Varaždin
9. ODAŠILJAČI I VEZE d.o.o, Zagreb, Ulica grada Vukovara 269 d
10. HRVATSKI TELEKOM d.d. Ul. R. F. Mihanovića 9, 10000 Zagreb

11. PLINACRO d.o.o, Savska cesta, 88a, Zagreb
12. IVKOM d.d. Ivanec, Vladimira Nazora 96 b, 42240 Ivanec
13. IVKOM-VODE d.o.o. Ivanec, Vladimira Nazora 96 b, 42240 Ivanec
14. IVKOM-PLIN d.o.o. Ivanec, Vladimira Nazora 96 b, 42240 Ivanec
15. TERMOPLIN d.d. Varaždin, V. Špinčića 78, Varaždin
16. VARKOM d.d, Trg bana Jelačića 15, Varaždin
17. HRVATSKE ŠUME d.o.o, Uprava šuma podružnica Koprivnica, I. Meštrovića 28, 48000 Koprivnica
18. JAVNA USTANOVA ZA UPRAVLJANJE ZAŠTIĆENIM PRIRODNIM VRIJEDNOSTIMA NA PODRUČJU VARAŽDINSKE ŽUPANIJE, Varaždin, Kratka 1
19. Upravna tijela Varaždinske županije:
  - a) Upravni odjel za gospodarstvo, regionalni razvoj i europske integracije, Franjevački trg 7, Varaždin
  - b) Upravni odjel za prostorno uređenje, graditeljstvo i zaštitu okoliša, Franjevački trg 7, Varaždin
  - c) Upravni odjel za prostorno uređenje i graditeljstvo, Ispostava Ivanec, Đure Arnolda 9, 42240 Ivanec
20. Županijski zavod za prostorno uređenje Varaždinske županije, Mali plac 1a, Varaždin.

Ako se tijekom izrade Plana ukaže potreba, u postupak izrade uključiti će se i drugi sudionici.

#### IX. ROK ZA IZRADU IZMJENA I DOPUNA URBANISTIČKOG PLANA UREĐENJA IVANCA ODNOSNO NJEGOVIH POJEDINIH FAZA I ROK ZA PRIPREMU ZAHTEVA ZA IZRADU IZMJENA I DOPUNA PROSTORNOG PLANA UREĐENJA GRADA IVANCA OD STRANE TIJELA I OSOBA ODREĐENIH POSEBNIM PROPISIMA

##### Članak 11.

Utvrđuje se sljedeći osnovni tijek aktivnosti u izradi i donošenju Izmjena i dopuna UPU Ivanca nakon objave i stupanja na snagu ove Odluke:

- Nositelj izrade će sukladno članku 90. Zakona, nakon objave dostaviti Odluku o izradi Izmjena i dopuna UPU Ivanca svim tijelima i osobama iz članka 10. ove Odluke s pozivom da mu u roku od 15 dana dostave zahtjeve (podaci, planske smjernice i propisani dokumenti) za izradu plana. Ukoliko pozvana tijela i osobe ne dostave zahtjeve u tom roku, smatrat će se da ih nemaju. U tom slučaju pri izradi i donošenju Izmjena i dopuna UPU Ivanca moraju se poštivati uvjeti koje za tu vrstu prostornog plana utvrđuju odgovarajući važeći propisi i dokumenti.

- Nacrt Prijedloga Izmjena i dopuna UPU Ivanca u skladu sa zahtjevima javnopravnih tijela izraditi će stručni izrađivač u roku 45 radnih dana od dana dostave zaprimljenih zahtjeva javnopravnih tijela
- Prijedlog Izmjena i dopuna UPU Ivanca za javnu raspravu izraditi će stručni izrađivač u roku 15 dana od dana dostave od strane nositelja zaključka o utvrđivanju prijedloga Izmjena i dopuna UPU Ivanca za javnu raspravu
- Javni uvid trajati će 8 dana
- Izvješće o javnoj raspravi izraditi će stručni izrađivač u roku od 15 dana od dana dostave primjedbi, prijedloga i mišljenja na Prijedlog Izmjena i dopuna UPU Ivanca za javnu raspravu
- Nacrt konačnog prijedloga Izmjena i dopuna UPU Ivanca u suradnji nositelja i stručnog izrađivača u roku 30 dana od dana dostave zaključka o prihvaćenim očitovanjima, mišljenjima, primjedbama i prijedlozima u vidu izvješća o provedenoj javnoj raspravi
- Konačni prijedlog Izmjena i dopuna UPU Ivanca izraditi će stručni izrađivač u roku 20 dana od dostave zaključka gradonačelnika o utvrđivanju konačnog prijedloga UPU Ivanca
- Izmjene i dopune UPU Ivanca izraditi će stručni izrađivač u vidu uvezenog i ovjerenog elaborata sukladno propisima u roku 30 dana od dostave Odluke o donošenju Izmjena i dopuna UPU Ivanca na Gradskom vijeću.

#### X. ZABRANA I VRIJEME TRAJANJA ZABRANE IZDAVANJA AKATA KOJIMA SE ODOBRAVAJU ZAHVATI U PROSTORU ODNOSNO GRAĐENJE TIJEKOM IZRADE I DONOŠENJA IZMJENA I DOPUNA URBANISTIČKOG PLANA UREĐENJA IVANCA

##### Članak 12.

Do donošenja Izmjena i dopuna Urbanističkog plana uređenja Ivanca prilikom izdavanja akata kojim se odobravaju zahvati u prostoru, primjenjivat će se odredbe važećeg UPU Ivanca.

#### XI. IZVORI FINANCIRANJA IZRADE IZMJENA I DOPUNA URBANISTIČKOG PLANA UREĐENJA IVANCA

##### Članak 13.

Izrada Izmjena i dopuna UPU Ivanca financirat će se sredstvima Proračuna Grada Ivanca, sukladno članku 63. Zakona o prostornom uređenju.

#### XII. ZAVRŠNE ODREDBE

##### Članak 14.

- Nositelj izrade dostavit će po jedan primjerak ove Odluke tijelima i osobama određenim po-

sebnim propisima utvrđenim u članku 10. ove Odluke. Uz dostavu Odluke uputit će se poziv za dostavu zahtjeva (podaci, planske smjernice i propisani dokumenti) za izradu Izmjena i dopuna UPU Ivanca.

- Rok za dostavu zahtjeva odnosno prijedloga određen je člankom 11. Odluke. Ukoliko tijela i osobe, određeni posebnim propisima ne dostave zahtjeve, odnosno prijedloge u određenom roku, smatrat će se da ih nema. U tom slučaju moraju se u izradi i donošenju Izmjena i dopuna Plana poštovati uvjeti koje za sadržaj prostornog plana određuju odgovarajuće važeći propisi i dokumenti.
- Jedan primjerak ove Odluke dostavit će se Hrvatskom zavodu za prostorni razvoj.

#### Članak 15.

Ova Odluka stupa na snagu osmog dana od dana objave u »Službenom vjesniku Varaždinske županije«.

KLASA: 350-01/18-01/36  
URBROJ: 2186/012-03/01-18-9  
Ivanec, 23. srpnja 2018.

**Predsjednica Gradskog vijeća**  
**Ksenija Sedlar Đundek, mag.oec., v.r.**

#### 40.

Na temelju članka 86, 113. i 198. Zakona o prostornom uređenju (»Narodne novine«, broj 153/13 i 65/17), te članka 35. Statuta Grada Ivanca (»Službeni vjesnik Varaždinske županije«, broj 21/09, 12/13, 23/13 - pročišćeni tekst i 13/18), Gradsko vijeće Grada Ivanca na 15. sjednici održanoj 23. srpnja 2018. godine, donosi

### **ODLUKU**

#### **o izradi III. izmjena i dopuna Detaljnog plana uređenja zone užeg centra Ivanca**

#### Članak 1.

Donosi se Odluka o izradi III. izmjena i dopuna Detaljnog plana uređenja zone užeg centra Ivanca (u daljnjem tekstu: Plan).

#### Članak 2.

Odlukom se utvrđuje prava osnova za izradu i donošenje Plana, razlozi za donošenje Plana, obuhvat Plana, sažetu ocjenu stanja u obuhvatu Plana, ciljevi i programska polazišta Plana, popis dokumenata u skladu s kojima se utvrđuju zahtjevi za izradu Plana, način pribavljanja stručnih rješenja Plana, popis javnopravnih tijela koja daju zahtjeve za izradu Plana iz područja svog djelokruga te drugih sudionika korisnika prostora koji trebaju sudjelovati u izradi Plana, rokovi za izradu Plana te izvori financiranja.

#### **I. PRAVNA OSNOVA ZA IZRADU I DONOŠENJE III. IZMJENA I DOPUNA DETALJNOG PLANA UREĐENJA ZONE UŽEG CENTRA IVANCA**

#### Članak 3.

Izrada i donošenje III. izmjena i dopuna Detaljnog plana uređenja zone užeg centra Ivanca temelji se na odredbi članka 86. Zakona o prostornom uređenju (»Narodne novine«, broj 153/13 i 65/17).

III. izmjene i dopune Detaljnog plana uređenja zone užeg centra Ivanca, jednako tako, izrađuju se i u skladu s Pravilnikom o sadržaju, mjerilima kartografskih prikaza, obveznim prostornim pokazateljima i standardu elaborata prostornih planova (»Narodne novine«, broj 106/98, 39/04, 45/04 - ispravak i 163/04).

U prethodnom postupku prije donošenja ove Odluke pribavljeno je mišljenje Upravnog odjela za prostorno uređenje, graditeljstvo i zaštitu okoliša Varaždinske županije, sukladno čl. 86. st. 3. Zakona o prostornom uređenju (KLASA: 350-02/18-01/11, URBROJ: 2186/1-06/3-18-2, od 26.04.2018. godine), kojim je procijenjeno da nije potrebno provesti postupak strateške procjene ili postupak ocjene o potrebi strateške procjene utječaja na okoliš III. izmjena i dopuna Detaljnog plana uređenja zone užeg centra Ivanca.

#### **II. RAZLOZI ZA IZRADU IZMJENA I DOPUNA DETALJNOG PLANA UREĐENJA ZONE UŽEG CENTRA IVANCA**

#### Članak 4.

Razlozi za izradu i donošenje Izmjena i dopuna Detaljnog plana uređenja zone užeg centra Ivanca su:

- zaprimljeni zahtjevi građana za revidiranjem građevinskih područja i uvjeta gradnje, oblikovanja građevinskih parcela
- analiza i revidiranje po potrebi postojećih rješenja važećeg Plana.

#### **III. OBUHVAT IZMJENA I DOPUNA DETALJNOG PLANA UREĐENJA**

#### Članak 5.

Granice obuhvata Izmjena i dopuna Detaljnog plana uređenja zone užeg centra Ivanca sukladne su granicama važećeg DPU zone užeg centra Ivanca.

#### **IV. OCJENA STANJA U OBUHVATU IZMJENA I DOPUNA DETALJNOG PLANA UREĐENJA ZONE UŽEG CENTRA IVANCA**

#### Članak 6.

Zbog zaprimljenih zahtjeva građana i poslovnih subjekata, potrebno je dodatno analizirati i prema potrebi revidirati uvjete gradnje pojedinih građevinskih čestica, te izmjenama Plana omogućiti bolje i kvalitetnije iskorištenje građevne čestice.

## V. CILJEVI I PROGRAMSKA POLAZIŠTA IZMJENA I DOPUNA DETALJNOG PLANA UREĐENJA ZONE UŽEG CENTRA IVANCA

### Članak 7.

Ciljevi Izmjena i dopuna DPU zone užeg centra Ivanca su:

- redefinirati uvjete gradnje prema zahtjevima za izmjenom Plana i uočenim nedostacima.

Programska polazišta Izmjena i dopuna DPU zone užeg centra Ivanca trebaju biti sukladni:

- Strategiji i programu prostornog uređenja Republike Hrvatske,
- Prostornom planu Varaždinske županije,
- Prostornom planu uređenja Grada Ivanca,
- Urbanističkom planu uređenja Ivanca,
- utemeljenim zahtjevima i primjedbama tijela i osoba određenim posebnim propisima.

## VI. POPIS SEKTORSKIH STRATEGIJA, PLANOVA, STUDIJA I DRUGIH DOKUMENATA PROPISANIH POSEBNIM ZAKONIMA KOJIMA, ODNOSNO U SKLADU S KOJIMA SE UTVRĐUJU ZAHTJEVI ZA IZRADU PLANA

### Članak 8.

Za izradu Izmjena i dopuna DPU zone užeg centra Ivanca nije utvrđena potreba izrade sektorskih strategija, planova, studija. U izradi Plana koristiti će se postojeće geodetske i katastarske podloge koje su korištene kod izrade zadnjih Izmjena i dopuna DPU zone užeg centra Ivanca kao i raspoložive digitalne ortofoto karte mjerila 1:5000 za područje Grada Ivanca. Osim navedenog u izradi Plana koristiti će se sva raspoloživa dokumentacija prostora koju iz područja svog djelovanja osiguravaju javnopravna tijela.

## VII. NAČIN PRIBAVLJANJA STRUČNIH RJEŠENJA DETALJNOG PLANA UREĐENJA

### Članak 9.

Stručno rješenje izraditi će ovlašteni stručni izrađivač, u suradnji s nositeljem izrade - Upravnim odjelom za urbanizam, komunalne poslove i zaštitu okoliša Grada Ivanca.

## VIII. POPIS JAVNOPRAVNIH TIJELA ODREĐENIH POSEBNIM PROPISIMA KOJA DAJU ZAHTJEVE ZA IZRADU PLANA TE DRUGIH SUDIONIKA KORISNIKA PROSTORA KOJI TREBAJU SUDJELOVATI U IZRADI PLANA

### Članak 10.

a) Tijela koja daju zahtjeve iz svog djelokruga i koja u postupku izrade i donošenje Izmjena i dopuna Plana, osim na temelju čl. 101. st. 1. Zakona o prostornom uređenju, daju mišljenja ili suglasnosti i na temelju posebnih propisa:

1. MINISTARSTVO KULTURE, Uprava za zaštitu kulturne baštine, Konzervatorski odjel u Varaždinu, Gundulićeva 2, 42 000 Varaždin - daje suglasnost temeljem čl. 56. stavka 3. Zakona o zaštiti i očuvanju kulturnih dobara (»Narodne novine«, broj 69/99, 151/03, 157/03, 87/09, 88/10, 61/11, 25/12, 136/12, 157/13, 152/14 i 98/15)
2. MINISTARSTVO POLJOPRIVREDE: a) Uprava poljoprivrede i prehrambene industrije, Ulica grada Vukovara 78, 10000 Zagreb - daje mišljenje temeljem čl. 17. st. 1. Zakona o poljoprivrednom zemljištu (»Narodne novine«, broj 39/13 i 48/15) b) Uprava šumarstva, lovstva i drvne industrije, Planinska ul. 2a, 10000 Zagreb - daje prethodno mišljenje temeljem čl. 37. st. 4. Zakona o šumama (»Narodne novine«, broj 140/05, 82/06, 129/08, 80/10, 124/10, 25/12, 68/12, 148/13 i 94/14) c) Uprava za veterinarstvo i sigurnost hrane, Planinska ul. 2a, 10000 Zagreb - daje mišljenje temeljem čl. 30. st. 2. Zakona o stočarstvu (»Narodne novine«, broj 70/97, 36/98, 151/03, 132/06, 14/14 i 30/15)
3. HRVATSKE VODE, Vodnogospodarski odjel za Muru i Gornju Dravu, Međimurska 26 b, Varaždin - daju mišljenje temeljem čl. 36. st. 7. Zakona o vodama (»Narodne novine«, broj 153/09, 130/11, 56/13 i 14/14)
4. HRVATSKA REGULATORNA AGENCIJA ZA MREŽNE DJELATNOSTI, (HAKOM), Ul. Roberta Frangeša Mihanovića 9, 10110 Zagreb - daje prethodno mišljenje temeljem čl. 25. st. 3. Zakona o elektroničkim komunikacijama (»Narodne novine«, broj 73/08, 90/11, 133/12, 80/13 i 71/14)
5. DRŽAVNA UPRAVA ZA ZAŠTITU I SPAŠAVANJE, Područni ured za zaštitu i spašavanje Varaždin, Odjel za zaštitu i spašavanje, Kratka 1, 42 000 Varaždin - daje suglasnost temeljem čl. 12. Zakona o sustavu civilne zaštite (»Narodne novine«, broj 82/15)
6. MINISTARSTVO DRŽAVNE IMOVINE, Dežmanova ulica 10, 10000 Zagreb - daje mišljenje temeljem čl. 18. st. 5. Zakona o upravljanju i raspolaganju imovinom u vlasništvu Republike Hrvatske (»Narodne novine«, broj 94/13)
7. MINISTARSTVO OBRANE, Uprava za materijalne resurse, Zagreb, Trg kralja Petra Krešimira IV 1, Sektor za nekretnine, graditeljstvo i zaštitu okoliša, Služba za graditeljstvo i zaštitu okoliša - daje mišljenje temeljem čl. 92. st. 2. Zakona o obrani (»Narodne novine«, broj 73/13, 75/15, 27/16 i 110/17).

b) Tijela i osobe od kojih će se tražiti zahtjevi (podaci, planske smjernice, dokumenti i dr.), a za koja posebnim propisima nije propisana obveza pribavljanja mišljenja ili suglasnosti u postupku izrade izmjena i donošenja Izmjena i dopuna Plana, već davanje mišljenja u javnoj raspravi na temelju članka čl. 101. st. 1. Zakona o prostornom uređenju:

1. MUP, Policijska uprava Varaždinska, Ivana Milčetića 10, Varaždin

2. HRVATSKE VODE, VGI za mali sliv »Plitvica Bednja«, Međimurska 26, Varaždin
3. ŽUPANIJSKA UPRAVA ZA CESTE, Gajeva 2, 42000 Varaždin
4. Hrvatski operator prijenosnog sustava d.o.o. (HOPS), Sektor za izgradnju i investicije, Zagreb, Kupska 4
5. HEP - ODS d.o.o. Elektra Varaždin, Kratka 3, Varaždin
6. HRVATSKI TELEKOM d.d. Ul. R. F. Mihanovića 9, 10000 Zagreb
7. IVKOM d.d. Ivanec, Vladimira Nazora 96 b, 42240 Ivanec
8. IVKOM-VODE d.o.o. Ivanec, Vladimira Nazora 96 b, 42240 Ivanec
9. IVKOM-PLIN d.o.o. Ivanec, Vladimira Nazora 96 b, 42240 Ivanec
10. JAVNA USTANOVA ZA UPRAVLJANJE ZAŠTIĆENIM PRIRODNIM VRIJEDNOSTIMA NA PODRUČJU VARAŽDINSKE ŽUPANIJE, Varaždin, Kratka 1
11. Upravna tijela Varaždinske županije:
  - a) Upravni odjel za gospodarstvo, regionalni razvoj i europske integracije, Franjevački trg 7, Varaždin
  - b) Upravni odjel za prostorno uređenje, graditeljstvo i zaštitu okoliša, Franjevački trg 7, Varaždin
  - c) Upravni odjel za prostorno uređenje i graditeljstvo, Ispostava Ivanec, Đure Arnolda 9, 42240 Ivanec
12. Županijski zavod za prostorno uređenje Varaždinske županije, Mali plac 1a, Varaždin.

Ako se tijekom izrade Plana ukaže potreba, u postupak izrade uključiti će se i drugi sudionici.

#### IX. ROK ZA IZRADU IZMJENA I DOPUNA DETALJNOG PLANA UREĐENJA ZONE UŽEG CENTRA IVANCA ODNOSNO NJEGOVIH POJEDINIHA FAZA I ROK ZA PRIPREMU ZAHTEJEVA ZA IZRADU IZMJENA I DOPUNA PROSTORNOG PLANA UREĐENJA GRADA IVANCA OD STRANE TIJELA I OSOBA ODREĐENIH POSEBNIM PROPISIMA

##### Članak 11.

Utvrđuje se sljedeći osnovni tijek aktivnosti u izradi i donošenju Izmjena i dopuna DPU zone užeg centra Ivanca nakon objave i stupanja na snagu ove Odluke:

- Nositelj izrade će sukladno članku 90. Zakona, nakon objave dostaviti Odluku o izradi Izmjena i dopuna DPU zone užeg centra Ivanca svim tijelima i osobama iz članka 10. ove Odluke s pozivom da mu u roku od 15 dana dostave zahtjeve (podaci, planske smjernice i propisani dokumenti) za izradu plana. Ukoliko pozvana tijela i osobe ne dostave zahtjeve u tom roku,

smatrat će se da ih nemaju. U tom slučaju pri izradi i donošenju Izmjena i dopuna DPU zone užeg centra Ivanca moraju se poštivati uvjeti koje za tu vrsta prostornog plana utvrđuju odgovarajući važeći propisi i dokumenti

- Nacrt Prijedloga Izmjena i dopuna DPU zone užeg centra Ivanca u skladu sa zahtjevima javnopravnih tijela izraditi će stručni izrađivač u roku 45 radnih dana od dana dostave zaprimljenih zahtjeva javnopravnih tijela
- Prijedlog Izmjena i dopuna DPU zone užeg centra Ivanca za javnu raspravu izraditi će stručni izrađivač u roku 30 radnih dana od dana dostave zaprimljenih zahtjeva javnopravnih tijela
- Prijedlog Izmjena i dopuna DPU zone užeg centra Ivanca za javnu raspravu izraditi će stručni izrađivač u roku 15 dana od dana dostave od strane nositelja zaključkom o utvrđivanju prijedloga Izmjena i dopuna DPU zone užeg centra Ivanca za javnu raspravu
- Javni uvid trajati će 8 dana
- Nacrt konačnog prijedloga Izmjena i dopuna DPU zone užeg centra Ivanca u suradnji nositelja i stručnog izrađivača u roku 30 dana od dana dostave zaključka o prihvaćenim očitovanjima, mišljenjima, primjedbama i prijedlozima u vidu izvješća o provedenoj javnoj raspravi
- Konačni prijedlog Izmjena i dopuna DPU zone užeg centra Ivanca izraditi će stručni izrađivač u roku 20 dana od dostave zaključka gradonačelnika o utvrđivanju konačnog prijedloga UPU Ivanca
- Izmjene i dopune DPU zone užeg centra Ivanca izraditi će stručni izrađivač u vidu uvezenog i ovjerenog elaborata sukladno propisima u roku 30 dana od dostave Odluke o donošenju Izmjena i dopuna DPU zone užeg centra Ivanca na Gradskom vijeću.

#### X. ZABRANA I VRIJEME TRAJANJA ZABRANE IZDAVANJA AKATA KOJIMA SE ODOBRAVAJU ZAHVATI U PROSTORU ODNOSNO GRAĐENJE TIJEKOM IZRADE I DONOŠENJA IZMJENA I DOPUNA DETALJNOG PLANA UREĐENJA ZONE UŽEG CENTRA IVANCA

##### Članak 12.

Do donošenja Izmjena i dopuna DPU zone užeg centra Ivanca prilikom izdavanja akata kojim se odobravaju zahvati u prostoru, primjenjivat će se odredbe važećeg DPU zone užeg centra Ivanca.

#### XI. IZVORI FINANCIRANJA IZRADE IZMJENA I DOPUNA DETALJNOG PLANA UREĐENJA ZONE UŽEG CENTRA IVANCA

##### Članak 13.

Izrada Izmjena i dopuna DPU zone užeg centra Ivanca financirat će se sredstvima Proračuna Grada Ivanca, sukladno članku 63. Zakona o prostornom uređenju.

## XII. ZAVRŠNE ODREDBE

## Članak 14.

- Nositelj izrade dostavit će po jedan primjerak ove Odluke tijelima i osobama određenim posebnim propisima utvrđenim u članku 10. ove Odluke. Uz dostavu Odluke uputit će se poziv za dostavu zahtjeva (podaci, planske smjernice i propisani dokumenti) za izradu Izmjena i dopuna DPU zone užeg centra Ivanca.
- Rok za dostavu zahtjeva odnosno prijedloga određen je člankom 11. Odluke. Ukoliko tijela i osobe, određeni posebnim propisima ne dostave zahtjeve, odnosno prijedloge u određenom roku, smatrat će se da ih nema. U tom slučaju moraju se u izradi i donošenju Izmjena i dopuna Plana poštovati uvjeti koje za sadržaj prostornog plana određuju odgovarajuće važeći propisi i dokumenti.
- Jedan primjerak ove Odluke dostavit će se Hrvatskom zavodu za prostorni razvoj.

## Članak 15.

Ova Odluka stupa na snagu osmog dana od dana objave u »Službenom vjesniku Varaždinske županije«.

KLASA: 350-01/18-01/37  
URBROJ: 2186/012-03/01-18-9  
Ivanec, 23. srpnja 2018.

**Predsjednica Gradskog vijeća**  
**Ksenija Sedlar Đunđek, mag.oec., v.r.**

## 41.

Na temelju članka 391. Zakona o vlasništvu i drugim stvarnim pravima (»Narodne novine«, broj 91/96, 73/00, 114/01, 79/06, 141/06, 146/08, 38/09, 153/09, 143/12 i 152/14), članka 48. Zakona o lokalnoj i područnoj (regionalnoj) samoupravi (»Narodne novine«, broj 33/01, 60/01, 129/05, 109/07, 36/09, 125/08, 36/09, 150/11, 144/12, 19/13 - pročišćeni tekst, 137/15 - ispravak, 123/17), članka 35. Statuta Grada Ivanca (»Službeni vjesnik Varaždinske županije«, broj 21/09, 12/13, 23/13 - pročišćeni tekst i 13/18) i članka 8. Odluke o uvjetima, načinu i postupku upravljanja nekretninama u vlasništvu Grada Ivanca (»Službeni vjesnik Varaždinske županije«, broj 44/15), Gradsko vijeće Grada Ivanca na 15. sjednici održanoj 23. srpnja 2018. godine, donosi

**ODLUKU**  
**o prodaji nekretnina u vlasništvu**  
**Grada Ivanca**

## Članak 1.

Daje se na prodaju, putem javnog natječaja prikupljanjem pisanih ponuda:

- nekretnine označene kako slijedi:

1) **k.č.br. 1725 katastarske općine Ivanec - suvlasnički udio od 1/2 dijela nekretnine**, upisane u zemljišnoknjižni uložak br. 6951 katastarske općine Ivanec, u naravi voćnjak, ukupne površine 100,00 m<sup>2</sup> - što za suvlasnički udio od 1/2 dijela iznosi 50 m<sup>2</sup>

**Početna cijena za zemljište: 4.000,00 kuna**

Namjena nekretnine: stambena namjena

2) **k.č.br. 1726 katastarske općine Ivanec - suvlasnički udio od 1/2 dijela nekretnine**, upisane u zemljišnoknjižni uložak br. 6951 katastarske općine Ivanec, u naravi kuća br. 35 i 37 i 3 gosp. zgrade, ukupne površine 630 m<sup>2</sup> - što za suvlasnički udio od 1/2 dijela iznosi 315 m<sup>2</sup>,

koja nekretnina predstavlja obiteljsku kuću i pripadajuću pomoćnu zgradu i zemljište, na adresi Ivanec, Stjepana Vukovića 37

**Početna cijena za nekretninu: 56.233,27 kuna**

Namjena nekretnine: stambena namjena.

## Članak 2.

Početna prodajna cijena nekretnina utvrđena je procenom tržišne vrijednosti nekretnina ovlaštenog sudskog vještaka za procjenu nekretnina, odnosno prema Zapisniku Povjerenstva u postupku procjene vrijednosti imovine Grada Ivanca (neevidentirana imovina u knjigovodstvenoj evidenciji ili imovina koja je evidentirana u izvanbilančnoj evidenciji).

## Članak 3.

Natječaj se provodi sustavom zatvorenih pisanih ponuda.

## Članak 4.

Temeljem ove Odluke i Odluke o uvjetima, načinu i postupku upravljanja nekretninama u vlasništvu Grada Ivanca, gradonačelnik će donijeti Odluku o raspisivanju javnog natječaja, te će stručne službe pripremiti i objaviti natječaj o prodaji nekretnina i pokretnina.

U natječaju će se naznačiti način i rok isplate kupoprodajne cijene za navedene nekretnine, odnosno pokretnine.

## Članak 5.

Pri odabiru najpovoljnije ponude Povjerenstvo nadležno za razmatranje ponuda vodit će se kriterijem najviše ponuđene cijene.

## Članak 6.

Ova Odluka stupa na snagu danom donošenja i objavljuje se u »Službenom vjesniku Varaždinske županije«.

KLASA: 943-01/18-01/76  
URBROJ: 2186/012-02/32-18-3  
Ivanec, 23. srpnja 2018.

**Predsjednica Gradskog vijeća**  
**Ksenija Sedlar Đunđek, mag.oec., v.r.**

**42.**

Na temelju članka 35. stavka 3. Zakona o vlasništvu i drugim stvarnim pravima (»Narodne novine«, broj 91/96, 73/00, 114/01, 79/06, 141/06, 146/08, 38/09, 153/09, 143/12 i 152/14) i članka 35. Statuta Grada Ivanca (»Službeni vjesnik Varaždinske županije«, broj 21/09, 12/13, 23/13 - pročišćeni tekst i 13/18), a u svezi članka 103. Zakona o cestama (»Narodne novine«, broj 84/11, 22/13, 54/13, 148/13 i 92/14), Gradsko vijeće Grada Ivanca na 15. sjednici održanoj 23. srpnja 2018. godine, donosi

**ODLUKU**

**o ukidanju svojstva javnog dobra u općoj uporabi - nerazvrstana cesta na dijelu k.č.br. 670/2 k.o. Ivanec**

**Članak 1.**

Ovom Odlukom utvrđuje se ukidanje svojstva javnog dobra u općoj uporabi - nerazvrstana cesta na dijelu nekretnine označene kao k.č.br. 670/2 k.o. Ivanec, u naravi put Kalnička, u površini od 5 m<sup>2</sup>, upisane u z.k.ul. br. 13354 k.o. Ivanec, sukladno Prijavnom listu izvedenog stanja nerazvrstane ceste NC 2-037 Kalnička ulica u k.o. Ivanec, koji je sastavni dio ove Odluke, u svrhu evidentiranja nerazvrstane ceste NC 2-037 Kalnička ulica u katastarskom operatu i upisa iste u zemljišne knjige, pod oznakama k.č.br. 670/2, 689/1 i 689/2 k.o. Ivanec.

**Članak 2.**

Utvrđuje se da je trajno prestala potreba za korištenjem dijela predmetne nekretnine kao javnog dobra u općoj uporabi - nerazvrstana cesta, iz članka 1. ove Odluke, te se isključuje iz opće uporabe.

**Članak 3.**

Temeljem ove Odluke, Općinski sud u Varaždinu, Stalna služba u Ivancu, izvršit će brisanje statusa javnog dobra u općoj uporabi - nerazvrstana cesta na dijelu nekretnine iz članka 1. ove Odluke, te će izvršiti upis prava vlasništva na ime i u korist: Grad Ivanec, Ivanec, Trg hrvatskih ivanovaca 9b, OIB 84121580205.

**Članak 4.**

Ova Odluka stupa na snagu danom donošenja i objavljuje se u »Službenom vjesniku Varaždinske županije«.

KLASA: 943-01/18-01/77

URBROJ: 2186/12-02/32-18-3

Ivanec, 23. srpnja 2018.

**Predsjednica Gradskog vijeća**  
**Ksenija Sedlar Đunđek, mag.oec., v.r.**

**43.**

Na temelju članka 27. Zakona o zaštiti od elementarnih nepogoda (»Narodne novine«, broj 73/97)

i članka 35. Statuta Grada Ivanca (»Službeni vjesnik Varaždinske županije«, broj 21/09, 12/13, 23/13 - pročišćeni tekst i 13/18), Gradsko vijeće Grada Ivanca na 15. sjednici održanoj 23. srpnja 2018. godine, donosi

**RJEŠENJE**

**o imenovanju Gradskog povjerenstva za procjenu šteta od elementarnih nepogoda**

**I.**

U Gradsko povjerenstvo za procjenu šteta od elementarnih nepogoda imenuju se:

1. **Branko Putarek** - zamjenik gradonačelnika Grada Ivanca, za predsjednika,
2. **Nadica Maček** - viši poljoprivredni inspektor u Ministarstvu poljoprivrede, Ispostava Ivanec, za člana,
3. **Stjepan Vincek** - savjetnik za komunalno gospodarstvo u Upravnom odjelu za urbanizam, komunalne poslove i zaštitu okoliša Grada Ivanca, za člana,
4. **Irena Romanić** - viša stručna suradnica za pravne poslove u Upravnom odjelu za lokalnu samoupravu, imovinu i javnu nabavu Grada Ivanca, za člana.

**II.**

Ovim Rješenjem stavlja se van snage Rješenje o imenovanju Gradskog povjerenstva za procjenu šteta od elementarnih nepogoda, KLASA: 021-05/14-02/07, URBROJ: 2186/012-04/16-14-1 od 22. srpnja 2014. godine.

**III.**

Ovo Rješenje stupa na snagu osmog dana od objave, a objavit će se u »Službenom vjesniku Varaždinske županije«.

KLASA: 021-05/18-02/23

URBROJ: 2186/012-04/016-18-2

Ivanec, 23. srpnja 2018.

**Predsjednica Gradskog vijeća**  
**Ksenija Sedlar Đunđek, mag.oec., v.r.**

**44.**

Na temelju članka 35. Zakona o lokalnoj i područnoj (regionalnoj) samoupravi (»Narodne novine«, broj 33/01, 60/01, 129/05, 109/07, 125/08, 36/09, 150/11, 144/12, 19/13 137/15 i 123/17) i članka 35. Statuta Grada Ivanca (»Službeni vjesnik Varaždinske županije«, broj 21/09, 12/13 i 23/13 - pročišćeni tekst i 13/18), Gradsko vijeće Grada Ivanca na 15. sjednici održanoj 23. srpnja 2018. godine, donosi

**RJEŠENJE**

**o razrješenju i imenovanju člana Odbora za izbor i imenovanja**

## I.

**Milena Golubić** iz Ivanca, Ulica akademika Mirka Maleza 35, razrješuje se dužnosti člana Odbora za izbor i imenovanja.

## II.

**Martina Car Matišić** iz Ivanca, Ulica Vladimira Nazora 23, imenuje se za člana Odbora za izbor i imenovanja.

## III.

Ovo Rješenje objavit će se u »Službenom vjesniku Varaždinske županije«.

KLASA: 023-05/18-02/24  
URBROJ: 2186/12-02/02-18-2  
Ivanec, 23. srpnja 2018.

**Predsjednica Gradskog vijeća**  
**Ksenija Sedlar Đundek, mag.oec., v.r.**

## GRAD VARAŽDINSKE TOPLICE

### AKTI GRADSKOG VIJEĆA

**34.**

Na temelju odredaba članka 9., članka 10. i članka 31. stavka 1. točke 17. Statuta Grada Varaždinskih Toplica (»Službeni vjesnik Varaždinske županije«, broj 7/13, 26/13, 38/13, 4/18 i 42/18), članka 13. Odluke o javnim priznanjima Grada Varaždinskih Toplica (»Službeni vjesnik Varaždinske županije«, broj 42/18), članka 26. Poslovnika Gradskog vijeća Grada Varaždinskih Toplica (»Službeni vjesnik Varaždinske županije«, broj 7/13, 26/13 i 4/18) te sukladno Zaključku Povjerenstva za dodjelu javnih priznanja, KLASA: 061-01/18-01/2, URBROJ: 2186/026-01-18-21 od 23. srpnja 2018. godine, Gradsko vijeće Grada Varaždinskih Toplica, na sjednici održanoj 26. srpnja 2018. godine, donosi sljedeću

**ODLUKU****o dodjeli javnih priznanja  
Grada Varaždinskih Toplica u 2018. godini****I. OPĆA ODREDBA****Članak 1.**

Ovom Odlukom dodjeljuju se javna priznanja Grada u 2018. godini fizičkim i pravnim osobama za njihova iznimna postignuća i doprinos od interesa za ugled i razvoj Grada, i to naročito u područjima: gospodarstva, znanosti, kulture, sporta, obrazovanja, zaštite i unaprjeđenja okoliša, tehničke kulture, zdravstva, socijalne skrbi, humanitarne djelatnosti i drugim javnim djelatnostima.

Javna priznanja također su iskazi javne zahvalnosti domaćim i stranim fizičkim i pravnim osobama, zaslužnima za gospodarski, društveni i opći razvoj lokalne zajednice.

Javna priznanja predstavljaju iskaz posebne poštosti Grada.

**I. NAGRADA ZA ŽIVOTNO DJELO****Članak 2.**

Nagrada za životno djelo dodjeljuje se fizičkoj osobi koja je svojim višegodišnjim radom i djelovanjem

postigla trajne i značajne rezultate od vrijednosti za razvoj lokalne zajednice, ugled i promicanje Grada u područjima gospodarstva, znanosti, kulture, sporta, obrazovanja, zaštite i unaprjeđenja okoliša, tehničke kulture, zdravstva, socijalne skrbi, društvenog razvoja, humanitarnog rada i javnog sektora.

Nagrada Grada Varaždinskih Toplica za životno djelo iskazuje se posebnim priznanjem izrađenim u papirnatom obliku, odgovarajućom grafičkom opremom te pisanim stiliziranim slovima na podlozi s istaknutim grbom Grada.

Nagrada za životno djelo dodjeljuje se:

1. **Zlatku Pipleku iz Varaždinskih Toplica, Boričevac Toplički 12h**, prema prijedlogu gospođe Suzane Remenar iz Varaždinskih Toplica, Cvjetna 22.

Zlatko Piplek jest istaknuti glazbeni pedagog koji je čitav svoj profesionalni put posvetio edukaciji mladih generacija te širenju glazbene kulture i naobrazbe, očuvanju nacionalne kulturne baštine ali i upoznavanju tekovina glazbene kulture drugih naroda, poticanju kreativnosti mladih glazbenika te njegovanju najviših moralnih i umjetničkih vrednota kod naraštaja topličkih osnovnoškolaca.

Zlatko Piplek svoju karijeru započinje kao organizator i animator kulture u Specijalnoj bolnici za medicinsku rehabilitaciju Minerva, uljepšavajući boravak pacijenata organiziranjem kazališnih, likovnih, zabavnih i drugih priredbi, naročito u teške dane Domovinskog rata. Nakon zapošljavanja u Osnovnoj školi Ivana i Antuna Kukuljevića, osnova Dječji tamburaški orkestar s kojime redovito osvaja istaknuta mjesta na županijskim i državnim smotrama te glazbenim festivalima tamburaške glazbe. Svojim je primjerom, radnim i umjetničkim navikama dao poticaj brojnim današnjim afirmiranim topličkim glazbenicima. Aktivno sudjeluje u svim glazbeno-umjetničkim projektima od lokalnog i regionalnog značaja, tako da, između ostalog, osim što već dulje od dva desetljeća upravlja Dječjim tamburaškim orkestrom Osnovne škole Antuna i Ivana Kukuljevića kao njegov voditelj i dirigent, posjeduje iskustvo višegodišnjeg

predsjednika Glazbene mladeži Varaždin te voditelja Tamburaškog orkestra, predsjednika i dopredsjednika Kulturno-umjetničkog društva Varaždinske Toplice.

Zlatku Pipleku dodjeljuje se nagrada za životno djelo obzirom na njegovo profesionalno, osobno i umjetničko usmjerenje te cjeloživotni rad na edukaciji mladih naraštaja, posvećenosti očuvanju, širenju i promicanju glazbenog stvaralaštva i nacionalne baštine.

## II. NAGRADA ZA IZNIMNA DOSTIGNUĆA U PROTEKLOM JEDNOGODIŠNJEM RAZDOBLJU

### Članak 3.

Nagrada Grada Varaždinskih Toplica za iznimna dostignuća u proteklom jednogodišnjem razdoblju dodjeljuje se fizičkoj i pravnoj osobi za najvrednije rezultate, uspjehe u radu i iznimna postignuća u područjima gospodarstva, znanosti, kulture, sporta, obrazovanja, zaštite i unaprjeđenja okoliša, tehničke kulture, zdravlja, socijalne skrbi, društvenog razvoja, humanitarnog rada i drugih javnih djelatnosti, ostvarena u vremenu od jedne godine koje prethodi dodjeli nagrade.

Nagrada Grada Varaždinskih Toplica za iznimna dostignuća u proteklom jednogodišnjem razdoblju iskazuje se posebnim priznanjem izrađenim u papirnatom obliku, odgovarajućom grafičkom opremom te pisanim stiliziranim slovima na podlozi s istaknutim grbom Grada.

Nagrada za iznimna dostignuća u proteklom jednogodišnjem razdoblju dodjeljuje se:

1. **Stanku Medvedecu iz Varaždinskih Toplica, Cvjetna ulica 26**, prema prijedlogu gospodina Kristijana Remenara iz Varaždinskih Toplica, Cvjetna 22.

Stanko Medvedec svoju je karijeru gradio kao učitelj fizike, matematike i tehničkog odgoja na osnovnim školama u Varaždinskim Toplicama, Svibovcu i Ljubešćici. Kao topla i pristupačna osoba, profesionalni put usmjerava na prenošenje mladim naraštajima vlastitih vrednota pravednosti, vjere u istinu i pronalaženja dobrog u svakom pojedincu. Ustrajnost za bolju budućnost Varaždinskih Toplica, pokazuje je u principijelnom, iskrenom i pravednom političkom i društvenom radu, doprinoseći razvoju demokratske misli u svakom pojedincu, vraćajući građanima vjeru u političke funkcije, te postajući trajnim uzorom mladim naraštajima. Nakon što se, zbog zdravstvenih problema povlači iz političkog života, svoj daljnji rad koncentrira na mlade naraštaje kojima pristupa ne samo edukacijski već i odgojno.

Stanku Medvedecu dodjeljuje se nagrada za iznimna dostignuća u proteklom jednogodišnjem razdoblju za njegov vrijedan društveni rad posvećen odgoju mladih naraštaja te za principijelan politički angažman, potaknut borbom za istinu, poštenje, skromnost i bolje Varaždinske Toplice.

## III. NAGRADA ZA DOPRINOS UGLEDU I PROMOCIJI GRADA VARAŽDINSKIH TOPLICA U ZEMLJI I SVIJETU

### Članak 4.

Nagrada za doprinos ugledu i promociji Grada Varaždinskih Toplica u zemlji i svijetu dodjeljuje se fizičkoj i pravnoj osobi za djelovanje u područjima gospodarstva, znanosti, kulture, sporta, obrazovanja, zaštite i unaprjeđenja okoliša, tehničke kulture, zdravlja, socijalne skrbi, društvenog razvoja, humanitarnog rada i drugih javnih djelatnosti, a kojima se naročito promiče ugled Grada te unaprjeđuje promocija Grada u zemlji i u svijetu.

Nagrada Grada Varaždinskih Toplica za doprinos ugledu i promociji Grada u zemlji i svijetu iskazuje se posebnim priznanjem izrađenim u papirnatom obliku, odgovarajućom grafičkom opremom te pisanim stiliziranim slovima na podlozi s istaknutim grbom Grada.

Nagrada za doprinos ugledu i promociji Grada u zemlji i svijetu dodjeljuje se:

1. **Mati Halužanu iz Varaždinskih Toplica, Ulica Dragutina Domjanića 1**, prema prijedlogu gospodina Kristijana Remenara iz Varaždinskih Toplica, Cvjetna ulica 22.

Mato Halužan kao dugogodišnji član Hrvatske socijalno-liberalne stranke aktivno je sudjelovao u radu Gradskog vijeća u prethodnim sazivima, vršeći često ulogu predsjednika i potpredsjednika Vijeća. Svojim je radom u predstavničkom tijelu kontinuirano poticao suradnju pozicije i opozicije, u svrhu ostvarenja viših ciljeva za dobrobit Grada i njegovih građana. Tolerantnim, gentlemenkim, kulturnim i odmjerenim političkim nastupom te mirnim sagledavanjem suprotstavljenih stavova, usmjeravao je diskurs na postizanje pravednih i efikasnih rješenja. U svojem se političkom radu zalagao za izvrsnost, demokratičnost i pravednost, a zahtijevao je razvoj i napredak lokalne zajednice. Ove su odlike okarakterizirale rad Mate Halužana i u njegovom aktivnom političkom i društvenom životu izvan granica Republike Hrvatske gdje je vrijedno i ustrajno, svojim primjerom širio ugled Grada Varaždinskih Toplica i promovirao razvojne mogućnosti, društvene vrednote i baštinu čitavog topličkog kraja.

Mati Halužanu dodjeljuje se nagrada za doprinos ugledu i promociji Grada Varaždinskih Toplica u zemlji i svijetu za njegov požrtvovan i uzorit politički rad potaknut primjenom načela demokratičnosti, društvene pravednosti i tolerancije te za širenje ugleda Grada i promociju topličkog kraja u zemlji i svijetu.

2. **Specijalnoj bolnici za medicinsku rehabilitaciju Varaždinske Toplice, Varaždinske Toplice, Trg slobode 1**, prema prijedlogu SDP Varaždinske Toplice.

Specijalna bolnica za medicinsku rehabilitaciju Varaždinske Toplice za vrijedan, uspješan i iznimno kvalitetan rad zaposlenika odjela ugoštiteljstva Minerva Specijalne bolnice koji svojim

kontinuirano istaknutim radom na uspostavi i prezentaciji ugostiteljske tradicije i gastronomije topličkog kraja predstavljaju istinskog baštinika tradicije vrhunskog ugostiteljstva i gastronomije nekadašnjeg kupališnog lječilišta. Sudjelovanjem na gastronomskim susretima u inozemstvu, postizanjem vrhunskih uspjeha na kulinarskim natjecanjima te aktivnostima na svim važnim gradskim manifestacijama kada su obučeni u nošnje i odore koje pričaju o bogatoj baštini topličkog kraja, predstavljaju promotore Grada Varaždinskih Toplica u zemlji i svijetu.

Specijalnoj bolnici za medicinsku rehabilitaciju Varaždinske Toplice dodjeljuje se nagrada za doprinos ugledu i promociji Grada Varaždinskih Toplica u zemlji i svijetu za ostvarene vrhunske rezultate zaposlenika odjela ugostiteljstva »Minerva« na kulinarskim susretima, predstavljanje topličke gastronomije i kulturne baštine te širenje ugleda Grada u zemlji i svijetu.

#### IV. NAGRADA UČENICIMA OSNOVNIH ŠKOLA, SREDNJIH ŠKOLA I STUDENTIMA

##### Članak 5.

Nagrada Grada Varaždinskih Toplica učenicima osnovnih škola, učenicima srednjih škola i studentima dodjeljuje se:

- a) Najboljim učenicima polaznicima osnovnih škola s područja Grada Varaždinskih Toplica, po prijedlogu samih osnovnoškolskih ustanova, za postignute iznimne rezultate na natjecanjima iz pojedinih nastavnih predmeta i sportskih natjecanja, za nagrađene radove na području literarnog, scenskog, glazbenog, likovnog i drugog umjetničkog stvaralaštva, za osobite uspjehe u učenju i radu, uzorno i pohvalno ponašanje.
- b) Najboljim učenicima polaznicima srednjih škola, za postignute iznimne rezultate na natjecanjima iz pojedinih nastavnih i predmeta te stručnih i sportskih natjecanja, za nagrađene, izvedene, objavljene i na drugi način prikazane radove na području literarnog, scenskog, glazbenog, likovnog i drugog umjetničkog stvaralaštva, za osobite uspjehe u učenju i radu, uzorno i pohvalno ponašanje.
- c) Najboljim studentima, redovito upisanim na visoka učilišta sa sjedištem u Republici Hrvatskoj ili inozemstvu, za postignute iznimne rezultate u teorijskom i praktičnom akademskom radu, na znanstvenim, stručnim, sportskim i drugim natjecanjima, za nagrađene, izvedene, objavljene i na drugi način prikazane radove na području literarnog, scenskog, glazbenog, likovnog i drugog umjetničkog stvaralaštva, za sudjelovanje u znanstvenim, tehničkim, istraživačkim, umjetničkim, stručnim i drugim projektima, studentima dobitnicima rektorovih, dekanovih i drugih nagrada.

Nagrada Grada Varaždinskih Toplica učenicima osnovnih škola, učenicima srednjih škola i studentima iskazuje se posebnim priznanjem izrađenim u prikladnom obliku, odgovarajućom grafičkom opremom te

pisanim stiliziranim slovima na podlozi s istaknutim grbom Grada.

Nagrada najboljem učeniku polazniku osnovne škole dodjeljuje se:

1. **Filipu Križaniću iz Varaždinskih Toplica, Antuna i Ivana Kukuljevića 3**, prema prijedlogu Osnovne škole Antuna i Ivana Kukuljevića, Varaždinske Toplice, Martina Puštega 1.

Filip Križanić ove je godine završio osmi razred osnovne škole. Osim odličnog uspjeha i uzornog vladanja, Filip Križanić se, tijekom čitavog svojeg osnovnoškolskog obrazovanja, isticao najvišim rezultatima na brojnim natjecanjima iz nastavnih predmeta: matematike, geografije i hrvatskog jezika, ali i vrhunskim sportskim uspjesima u šahu. Najznačajniji uspjeh postigao je 2017. godine, osvajanjem prvog mjesta na Državnom natjecanju iz matematike, te 2018. osvajanjem prvog mjesta u Županijskom natjecanju iz šaha, no iznimne je rezultate postizao i na Festivalima matematike u Varaždinu, kao i na ekipnim natjecanjima iz matematike u Puli i Koprivnici te nebrojenim turnirima šaha. Premda ponajviše posvećen matematici i šahu kojima pristupa s radoznalošću i odgovornošću mladog znanstvenika, Filip Križanić rado njeguje i druge talente, baveći se od malena glazbenom baštinom kao član Kulturno-umjetničkog društva Varaždinske Toplice.

Filipu Križaniću dodjeljuje se nagrada kao najboljem učeniku osnovne škole za iskazan odlični uspjeh, postignute izvanredne rezultate na natjecanjima, festivalima i susretima iz matematike, geografije, hrvatskog jezika i šaha, za uzorno ponašanje, svestrano bavljenje raznim školskim i izvanškolskim aktivnostima te izvrsnost i odgovornost u pristupu radnim zadacima.

Nagrada najboljoj učenici polaznici srednje škole dodjeljuje se:

2. **Karli Kožić iz Varaždinskih Toplica, Trg Antuna Mihanovića 7**, prema prijedlogu neimenovanog predlagatelja.

Karla Kožić jest učenica Druge gimnazije Varaždin koja se istaknula svojim značajnim sportskim uspjesima u području cestovnog biciklizma kojim se počela baviti krajem 2012. godine. Današnja članica Biciklističkog kluba Zadar, a trenutno prvoplasirana na utrkaма bodovima za Kup Hrvatske, Karla Kožić jest višestruka prvakinja i osvajačica medalja s državnog prvenstva u Vinkovcima, gdje je osvojila zlatne medalje u disciplinama Cesta i Kronometar, kao i s državnog prvenstva na Učkoj, gdje je osvojila srebrnu medalju u disciplini Brdo. Svojim se sportskim uspjesima, Karla Kožić istaknula i na međunarodnoj razini, osvojivši za Republiku Hrvatsku, između preostalih 3000 učenika iz 58 zemalja koji su se natjecali u 18 sportova, brončanu medalju na Gimnazijadi u Marakešu, natjecanju organiziranome pod pokroviteljstvom Međunarodnog školskog sportskog saveza.

Karli Kožić dodjeljuje se nagrada kao najboljoj učenici srednje škole s područja Varaždinskih

Toplica za iskazan izvanredan međunarodni sportski uspjeh, postignute vrhunske rezultate na natjecanjima, za uzorno ponašanje i odgovorno pristupanje savladavanju redovnih školskih zadataka te promicanje najviših vrijednosti zdravog športskog ponašanja.

## V. ZAHVALNICE

### Članak 6.

Zahvalnica Grada Varaždinskih Toplica dodjeljuje se fizičkoj i pravnoj osobi za istaknut angažman u područjima gospodarstva, znanosti, kulture, sporta, obrazovanja, zaštite i unaprjeđenja okoliša, tehničke kulture, zdravstva, socijalne skrbi, društvenog razvoja, humanitarnog rada i drugih javnih djelatnosti te za svekolik rad u području općeg razvoja lokalne zajednice, radi obilježavanja značajnijih obljetnica te kao znak zahvalnosti donatorima i partnerima Grada.

Zahvalnica Grada Varaždinskih Toplica iskazuje se papirnatom obliku, odgovarajućom grafičkom opremom te je pisana stiliziranim slovima na podlozi s istaknutim grbom Grada.

Zahvalnica se dodjeljuje:

1. **Udrugi dragovoljaca i veterana Domovinskog rata Republike Hrvatske, Podružnice Varaždinske županije, Ogranka Varaždinske Toplice**, prema prijedlogu Udruge dragovoljaca i veterana Domovinskog rata Republike Hrvatske, Podružnice Varaždinske županije iz Varaždina, Optujska 66b kao dragovoljnoj, nestranačkoj, samostalnoj i sveobuhvatnoj udruzi hrvatskih branitelja Domovinskog rata Republike Hrvatske, čiji se članovi nesebično posvećuju promicanju i očuvanju vrednota Domovinskog rata, patriotizma, zaštiti i stalnoj brizi za prava hrvatskih branitelja i invalida iz Domovinskog rata te članova njihovih obitelji, uključujući se aktivno i poštrovno u obilježavanje svih važnih obljetnica Domovinskog rata, ali i organizaciju manifestacija značajnih za lokalnu zajednicu i njeno stanovništvo, vodeći se uvijek i prije svega sloganom: »*Zajedno u ratu - zajedno u miru!*«.

### Članak 7.

Nagrade će se uručiti na svečanoj sjednici Gradskog vijeća zakazanoj za dan 10. kolovoza 2018. godine, a sve povodom Dana Grada koji se obilježava istog tog dana, na blagdan Sv. Lovre.

### Članak 8.

Ova Odluka objavit će se u »Službenom vjesniku Varaždinske županije«, a stupa na snagu prvi dan od dana objave.

KLASA: 061-01/18-01/2  
URBROJ: 2186/026-01-18-26  
Varaždinske Toplice, 26. srpnja 2018.

**Predsjednik Gradskog vijeća  
Franjo Prstec, v.r.**

## 35.

Na temelju odredaba članka 5. stavka 1. Zakona o sigurnosti prometa na cestama (»Narodne novine«, broj 67/08, 48/10, 74/11, 80/13, 158/13, 92/14, 64/15 i 108/17), članka 109. u vezi 61. Zakona o cestama (»Narodne novine«, broj 84/11, 22/13, 54/13, 148/13, 92/14), članka 31. Statuta Grada Varaždinskih Toplica (»Službeni vjesnik Varaždinske županije«, broj 7/13, 26/13, 38/13 i 4/18), članka 26. Poslovnika Gradskog vijeća Grada Varaždinskih Toplica (»Službeni vjesnik Varaždinske županije«, broj 7/13, 26/13 i 4/18), članka 32. stavka 3. Odluke o uređenju prometa na području Grada Varaždinskih Toplica (»Službeni vjesnik Varaždinske županije«, broj 68/13 i 13/14), Gradsko vijeće Grada Varaždinskih Toplica, na sjednici održanoj 26. srpnja 2018. godine, donosi sljedeću

## O D L U K U

**o izmjeni prometnog uređenja na javnim  
i nerazvrstanim cestama te javnim  
parkiralištima na području  
Varaždinskih Toplica**

### Članak 1.

Na temelju suglasnosti Županijske uprave za ceste Varaždinske županije, KLASA: 340-08/17-03/21, URBROJ: 2186-376-03-17-3 od 31. listopada 2017., prethodne suglasnosti Ministarstva unutarnjih poslova, Policijske uprave Varaždinske, Službe policije, KLASA: 511-14-03/2-119/26-2017. DP od 10. listopada 2017., rješenja Ministarstva unutarnjih poslova, Policijske uprave Varaždinske, Službe policije, KLASA: 511-14-03/2-119/26-2/2018. DP od 20. srpnja 2018., prethodne suglasnosti Ureda državne uprave u Varaždinskoj županiji, Ispostave Novi Marof, KLASA: 340-09/18-01/01, URBROJ: 2186-01-7/1-18-2 od 19. srpnja 2018. suglasnosti Hrvatskih cesta d.o.o. KLASA: 340-09/18-14/3, URBROJ: 345-557-179-18-3 od 29. ožujka 2018. i prethodne suglasnosti Ministarstva mora, prometa i infrastrukture KLASA: 340-03/18-06/21, URBROJ: 530-05-3-2-1-18-2 od 17. travnja 2018., ovom se Odlukom mijenja prometno uređenje na javnim (razvrstanim) i nerazvrstanim cestama te parkiralištima na području Grada Varaždinskih Toplica.

Izmjena prometnog uređenja vrši se na temelju akata navedenih u prethodnom stavku, u skladu sa tekstualnim i grafičkim rješenjima predviđenima prometnim elaboratima broj: 240/17 i 245/17 iz 2017. godine te prometnim elaboratom broj: 254/18 iz 2018., svima izrađenima po trgovačkom društvu Labos d.o.o. sa sjedištem u Varaždinu, Pavlinska 5.

Na temelju tekstualnih i grafičkih rješenja predviđenih u prometnim elaboratima iz prethodnog stavka mijenja se prometno uređenje u odnosu na:

- a) javne (razvrstane) ceste na području naselja Varaždinskih Toplica:
  - Ulica braće Radić (LC 25142)
  - Šetalište dr. Josipa Schlossera (LC 25142)
  - Trg slobode (LC 2250)
  - Ulica maršala Tita (ŽC 2250)

b) nerazvrstane ceste na području naselja Varaždinskih Toplica:

- Ulica bana Jelačića
- Ulica Ivana Tkalčića
- Trg Antuna Mihanovića
- Trg Republike Hrvatske

c) javna parkirališta na području naselja Varaždinskih Toplica, a koja se nalaze na sljedećim prometnicama:

- Ulica braće Radić, Šetalište dr. Josipa Schlossera, Trg slobode, Ulica bana Jelačića, Trg Republike Hrvatske, Ulica Ivana Tkalčića.

Nastavnim odredbama ove Odluke propisuju se osnovna pravila uređenja prometa na području naselja Varaždinske Toplice, dok se detalji prometnog uređenja imaju primijeniti provedbom rješenja predviđenih grafičkim i tekstualnim dijelovima prometnih elaborata navedenih u stavku 2. ovog članka.

#### Članak 2.

Ukidaju se javne parkirališne zone i uklanjaju se parkirališta koja se nalaze na sljedećim prometnicama: Ulica braće Radić, Šetalište dr. Josipa Schlossera, Trg Slobode, Ulica bana Jelačića, Trg Republike Hrvatske.

Iznimno od odredbe prethodnog stavka, u Ulici bana Jelačića, na mjesto označeno u prometnom elaboratu 254/18, uvodi se jedno parkirno mjesto za osobe s invaliditetom.

#### Članak 3.

Nakon ukidanja javnih parkirališnih zona i uklanjanja parkirališta opisanih u članku 2. ove Odluke, promet se ima urediti na sljedeći način:

- a) Ukida se jednosmjerni promet te se uvodi dvosmjerni promet na prometnicama: Ulica braće Radić, Šetalište dr. Josipa Schlossera, Trg slobode.
- b) Otvara se za promet priključak s Trga Antuna Mihanovića na državnu cestu broj 526, i to isključivo iz smjera Trga Antuna Mihanovića na državnu cestu tako da se dopušta prometno priključivanje u desno i ulijevo s Trga Antuna Mihanovića na državnu cestu 526, dok se zabranjuje prometno priključivanje s državne ceste 526 na Trg Antuna Mihanovića.
- c) Ukida se dvosmjerni te se uvodi jednosmjerni promet u Ulici Antuna i Ivana Kukuljevića, i to tako da se smjer prometa odvija od zapadnog priključka (koji se nalazi u smjeru Šetališta dr. Josipa Schlossera) prema istočnom priključku (koji se nalazi u smjeru raskrižja Ul. braće Radić i Ludbreške ul.).
- d) U Ulici Ivana Tkalčića zadržava se jednosmjerni promet kao i postojeća javna parkirališna zona uz sljedeće izmjene: parkirališna mjesta mijenjaju se tako da se na početku Ul. Ivana Tkalčića (gledano iz smjera Trga slobode) ukidaju postojeća dva okomita parkirna mjesta te se uvodi jedno parkirno mjesto za osobe s

invaliditetom, a na središnjem dijelu ulice ukidaju se dva postojeća bočna parkirna mjesta s desne strane te se umjesto njih uvode dva bočna parkirna mjesta za osobe s invaliditetom, i to na način predviđen prometnim elaboratom 254/18. Parkiranje na parkirnim mjestima u Ulici Ivana Tkalčića dopušta se bez ikakve naplate, ali tako da u radne dane (od ponedjeljka do petka), u vremenu od 07:00 do 15:00, parkiranje traje do 30 minuta, uz moguće uvođenje videonadzora.

e) Na Trgu slobode, ispred kućnog broja 14, uvode se četiri okomita parkirna mjesta, isključivo za potrebe korisnika bankovnih i poštanskih usluga čiji pružatelji imaju sjedište poslovnih jedinica na navedenoj adresi.

f) Zabranjuje se promet teretnim vozilima (uz iznimku dostavnih vozila) iz smjera Trga slobode i Ulice maršala Tita u Ulicu bana Jelačića.

#### Članak 4.

Parkirališne zone na kojima je omogućeno zaustavljanje i parkiranje vozila, bez naplate, uvode se na sljedećim lokacijama: Trg Antuna Mihanovića i Zagrebačka ulica (kod groblja), time da se utvrđuje kako je zaustavljanje i parkiranje vozila omogućeno i na sljedećim lokacijama, a koje već imaju ulogu javnog parkirališta: Ulica bana Jelačića (parkiralište »Minerva« - za potrebe zaposlenika, posjetitelja, pacijenata i dr.), Ulica Antuna i Ivana Kukuljevića (parkiralište »Dječji vrtić Tratinčica« - za potrebe zaposlenika, korisnika usluga i posjetitelja) te Ulica Ivana Tkalčića.

#### Članak 5.

U svrhu provedbe izmjena prometnog uređenja, predviđenog odredbama ove Odluke, izvršit će se odgovarajuće uklanjanje, promjena i postava nove vertikalne i horizontalne prometne signalizacije, znakova i opreme, u skladu s aktima i elaboratima navedenima u članku 1. te mjerodavnim propisima.

#### Članak 6.

Izmjena prometnog uređenja te izmjena i dopuna prometne signalizacije predviđena ovom Odlukom ima se provesti na temelju akata te u skladu sa grafičkim i tekstualnim projektantskim rješenjima iz elaborata navedenih u članku 1.

Ovlašćuje se gradonačelnica na donošenje propisanih pojedinačnih odluka, pokretanje svih postupaka i poduzimanje radnji potrebnih za provedbu ove Odluke i primjenu grafičkih i tekstualnih rješenja iz elaborata navedenih u članku 1.

Tehnička, stručna i administrativna provedba ove Odluke povjerava se Jedinostvenom upravnom odjelu Grada Varaždinskih Toplica.

Zadužuju se gradonačelnica i Jedinostveni upravni odjel Grada Varaždinskih Toplica na započinjanje s radovima na izmjeni prometnog uređenja najkasnije s danom 13. kolovoza 2018. ili, ukoliko ova Odluka stupi na snagu nakon 13. kolovoza 2018. u skladu s općim pravilom o objavi i stupanju na snagu općih akata, tada najkasnije prvog radnog dana nakon stupanja na snagu ove Odluke.

## Članak 7.

Troškovi provedbe ove Odluke namirit će se iz proračunskih sredstava Grada, planiranih Proračunom Grada Varaždinske Toplice za 2018. godinu i projekcija za 2019. i 2020. godinu.

## Članak 8.

Stupanjem na snagu ove Odluke, prestaje važiti Odluka o regulaciji prometa i označavanju parkirališta u Varaždinskim Toplicama (»Službeni vjesnik Varaždinske županije«, broj 49/13), u svim preostalim odredbama koje nisu stavljene van snage Odlukom o ukidanju naplate parkiranja na javnim parkiralištima na području Grada Varaždinskih Toplica (»Službeni vjesnik

Varaždinske županije«, broj 42/18) i to u odredbama članaka 1, 2, 3. i 5.

## Članak 9.

Ova se Odluka objavljuje u »Službenom vjesniku Varaždinske županije«, a na snagu stupa osmog dana od dana objave.

KLASA: 340-01/17-01/5

URBROJ: 2186/026-01-18-28

Varaždinske Toplice, 26. srpnja 2018.

**Predsjednik Gradskog vijeća  
Franjo Prstec, v.r.**

## OPĆINA MARUŠEVEC

### AKTI OPĆINSKOG VIJEĆA

## 22.

Na temelju članka 31. Statuta Općine Maruševac (»Službeni vjesnik Varaždinske županije«, broj 11/13, 22/13, 43/15 i 13/18) te članka 70. Poslovnika Općinskog vijeća Općine Maruševac (»Službeni vjesnik Varaždinske županije«, broj 11/13, 43/15 i 13/18), Općinsko vijeće Općine Maruševac na 10. sjednici održanoj 26. srpnja 2018. godine, donijelo je

**O D L U K U**

**o davanju suglasnosti za provedbu ulaganja  
»GRAĐENJE GRAĐEVINE SPORTSKO  
REKREACIJSKE NAMJENE - SPORTSKO  
REKREACIJSKI CENTAR DONJE LADANJE«**

## Članak 1.

Ovom Odlukom daje se suglasnost Općini Maruševac za provedbu ulaganja »GRAĐENJE GRAĐEVINE SPORTSKO REKREACIJSKE NAMJENE - SPORTSKO REKREACIJSKI CENTAR DONJE LADANJE« na području Općine Maruševac, naselje Donje Ladanje.

## Članak 2.

Ulaganje iz Članka 1. ove Odluke planira se prijaviti na natječaj za provedbu podmjere 7.4. »Ulaganja u pokretanje, poboljšanje ili proširenje lokalnih temeljnih usluga za ruralno stanovništvo, uključujući slobodno vrijeme i kulturne aktivnosti te povezanu infrastrukturu« - provedba tipa operacije 7.4.1. »Ulaganja u pokretanje, poboljšanje ili proširenje lokalnih temeljnih usluga za ruralno stanovništvo, uključujući slobodno vrijeme i kulturne aktivnosti te povezanu infrastrukturu« od 12. lipnja 2018. godine te izmjena od 23. srpnja 2018. (link: <https://www.apprrr.hr/podmjera-7-4-ulaganja-u-pokretanje-poboljsanje-ili-prosirenje-lokalnih-temeljnih-usluga-za-ruralno-stanovnistvo-ukljucujuci-slobodno-vrijeme-i-kulturne-aktivnosti-te-povezanu-infrastrukturu/>).

Ovom Odlukom daje se i suglasnost Općini Maruševac za prijavu, projekta, ulaganja »GRAĐENJE GRAĐEVINE SPORTSKO REKREACIJSKE NAMJENE - SPORTSKO

REKREACIJSKI CENTAR DONJE LADANJE« na natječaj naveden u prvom stavku ovog članka.

## Članak 3.

Ova suglasnost daje se temeljem dokumenta Opis projekta »GRAĐENJE GRAĐEVINE SPORTSKO REKREACIJSKE NAMJENE - SPORTSKO REKREACIJSKI CENTAR DONJE LADANJE«, koji je prilog ove Odluke i čini njezin sastavni dio.

U dokumentu Opis projekta navedeni su sljedeći podaci o projektu:

1. Naziv projekta
2. Korisnik projekta
3. Opis projekta
4. Društvena opravdanost projekta
5. Povezanost djelatnosti udruge/vjerske zajednice s projektom/operacijom i dokaz da je humanitarna/društvena djelatnost udruge/vjerske zajednice od posebnog interesa za lokalno stanovništvo
6. Financijski kapacitet korisnika
7. Ljudski kapacitet korisnika
8. Način održavanja i upravljanja projektom
9. Ostvarivanje neto prihoda
10. Usklađenost projekta sa strateškim razvojnim programom jedinice lokalne samouprave ili s lokalnom razvojnom strategijom odabranog LAG-a
11. Izjava korisnika o dostupnosti ulaganja lokalnom stanovništvu i različitim interesnim skupinama.

## Članak 4.

Ova Odluka stupa na snagu prvog dana od dana objave u »Službenom vjesniku Varaždinske županije«.

KLASA: 361-02/18-01/03

URBROJ: 2186-017/18-01

Maruševac, 26. srpnja 2018.

**Predsjednik Općinskog vijeća  
Josip Špoljar, oec., v.r.**

**PRILOG**

**UZ SUGLASNOST PREDSTAVNIČKOG TIJELA JEDINICE LOKALNE SAMOUPRAVE  
ZA PROVEDBU ULAGANJA  
(KLASA: 361-02/18-01/03 URBROJ: 2186-017/18-01)  
UNUTAR MJERE 7 »TEMELJNE USLUGE I OBNOVA SELA U RURALNIM PODRUČJIMA«  
IZ PROGRAMA RURALNOG RAZVOJA REPUBLIKE HRVATSKE ZA RAZDOBLJE 2014-2020**

**OPIS PROJEKTA****1. NAZIV PROJEKTA**

*(navesti naziv projekta iz projektne dokumentacije/građevinske dozvole ili drugog odgovarajućeg dokumenta)*  
GRAĐENJE GRAĐEVINE 3. SKUPINE, SPORTSKO REKREACIJSKE NAMJENE - SPORTSKO REKREACIJSKI CENTAR DONJE LADANJE

**2. KORISNIK PROJEKTA****2.1. NAZIV KORISNIKA**

Općina Maruševac

**2.2. PRAVNI STATUS KORISNIKA**

Općina - jedinica lokalne samouprave osnovana temeljem Zakona o područjima županija, gradova i općina u Republici Hrvatskoj (Urednički pročišćeni tekst, »Narodne novine«, broj 86/06, 125/06 - ispravak, 16/07 - ispravak, 95/08 - Odluka USHR, 46/10 - ispravak, 145/10, 37/13, 44/13, 45/13 i 110/15).

**2.3. ADRESA KORISNIKA**

Maruševac 6, 42243 Maruševac

**2.4. OSOBA OVLAŠTENA ZA ZASTUPANJE**

Damir Šprem, načelnik

**2.5. KONTAKT**

Damir Šprem

Telefon: 042/729-696

Telefon/fax: 042/729-434

E-mail adresa: [opcina.marusevec@vz.t-com.hr](mailto:opcina.marusevec@vz.t-com.hr)

**3. OPIS PROJEKTA****3.1. PODMJERA I TIP OPERACIJE ZA KOJI SE PROJEKT PRIJAVLJUJE**

*(navesti podmjeru/tip operacije unutar Mjere 7 »Temeljne usluge i obnova sela u ruralnim područjima« za koju korisnik traži javnu potporu)*

**3.1.1. PODMJERA**

Podmjera 7.4. »Ulaganja u pokretanje, poboljšanje ili proširenje lokalnih temeljnih usluga za ruralno stanovništvo, uključujući slobodno vrijeme i kulturne aktivnosti te povezanu infrastrukturu«

**3.1.2. TIP OPERACIJE**

Tip operacije 7.4.1. »Ulaganja u pokretanje, poboljšanje ili proširenje lokalnih temeljnih usluga za ruralno stanovništvo, uključujući slobodno vrijeme i kulturne aktivnosti te povezanu infrastrukturu«

**3.2. MJESTO PROVEDBE****3.2.1. ŽUPANIJA**

Varaždinska županija

**3.2.2. GRAD/OPĆINA**

Općina Maruševac

**3.2.3. NASELJE/NASELJA**

Naselje Donje Ladanje

**3.3. CILJEVI PROJEKTA**

*(navesti ciljeve koji će se ostvariti provedbom projekta; najmanje 300, a najviše 800 znakova)*

**OPĆI**

Poboljšanje kvalitete života na području Općine Maruševac čime će se doprinijeti smanjenju depopulacije ruralnih područja Hrvatske.

Dostupnost usluga doprinosi atraktivnosti sela i njegovom razvojnem potencijalu, omogućava zadržavanje postojećih i doseljavanje novih stanovnika te održivi razvoj ruralnog područja.

## SPECIFIČNI

*Izgradnjom građevine sportsko rekreacijske namjene unaprijedit će se infrastrukturni uvjeti za pružanje ruralnih usluga koje uključuju slobodno vrijeme, namijenjene lokalnoj zajednici.*

Projektom će se poboljšati uvjeti za pružanje usluga, te unaprijediti uvjeti za sportsko-rekreativne sadržaje te omogućiti ruralnoj zajednici da proširi opseg usluga vezanih za slobodno vrijeme i sport na području Općine i šire.

## 3.4. OČEKIVANI REZULTATI PROJEKTA

## 3.4.1. Očekivani rezultati i mjerljivi indikatori

*(navesti očekivane rezultate u odnosu na početno stanje i mjerljive indikatore očekivanih rezultata za svaki od postavljenih ciljeva; najmanje 300, a najviše 800 znakova)*

Projektom će se kroz provedbu aktivnosti građenja i opremanja građevine sportsko rekreacijske namjene u naselju Donje Ladanje, unaprijediti će se uvjeti za provedbu sadržaja, koji se odnose na slobodno vrijeme i sport u lokalnoj zajednici.

Indikatori:

- izgrađen i opremljen Sportsko-rekreativni centar Donje Ladanje - izgrađena višenamjenska zgrada 23,60x27,50 m, izgrađena i opremljena vanjska igrališta (asfaltirano igralište 24,60x45,60m, teniski teren 20,00x38,00, igralište za odbojku 15,00x24,00, bočalište 3,00x24,00, dječje igralište 590m<sup>2</sup> te trim staza 590,00x1,20m),
- broj članova u udrugama na području Općine veći za 10% u godini nakon godine završetka provedbe projekta u odnosu na 2018. god.
- 1 novozaposlena osoba koja obavlja poslove održavanja Sportsko-rekreacijskog centra.

## 3.4.2. Stvaranje novih radnih mjesta

Pridonosi li projekt stvaranju novih radnih mjesta?

DA / NE

*(Zaokružiti odgovor koji je primjenjiv za projekt)*

Ako je odgovor »DA«:

a) opisati na koji način projekt doprinosi stvaranju novih radnih mjesta

Izgradnjom novog Sportsko-rekreacijskog centra Donje Ladanje i povećanjem infrastrukture u Općini Maruševac stvara se potreba za novim zapošljavanjem u dijelu održavanja navedene infrastrukture. Obzirom da je potrebno brinuti o svim troškovima, rasporedu korištenja infrastrukture, novozaposlena osoba će brinuti o svim održavanju novoizgrađenog sportsko-rekreacijskog centra. Zapošljavanje se planira u Općini Maruševac te će Općina dodatno Odlukom utvrditi potrebnu stručnu spremu i dr. stručna znanja za obavljanje poslova održavanja objekata.

b) opisati nova radna mjesta koja se planiraju ostvariti provedbom projekta

*(Navesti u tablici vrstu radnog mjesta, planirani broj radnih mjesta i planirano razdoblje/godinu ostvarenja novog radnog mjesta tijekom provedbe projekta)*

Tablica 1: Radna mjesta koja se planiraju ostvariti provedbom projekta

R.br.	Opis radnog mjesta (vrsta radnog mjesta)	Planirani broj radnih mjesta	Planirana godina ili planirano razdoblje stvaranja novog radnog mjesta nakon realizacije projekta
1.	Domar/ka (obavlja poslove: održavanja i čišćenja objekata, uređivanje okoliša, organizacija korištenja prostora, nadzor nad korištenjem prostora)	1	2020.

*Napomena:*

*Podaci iz ove tablice uzeti će se u obzir prilikom provjere ostvarenja kriterija odabira broj 2. iz Priloga 10 Natječaja.*

*Broj novozaposlenih osoba je pokazatelj provedbe projekta te se u trenutku podnošenja zahtjeva za potporu dokazuje na temelju podataka iz ove tablice.*

*Na zahtjev Agencije za plaćanja korisnik je dužan dostaviti i/ili dati na uvid dokaze i/ili obrazložiti stvaranje novih radnih mjesta koja su posljedica provedbe ulaganja.*

## 3.5. TRAJANJE PROVEDBE PROJEKTA

*(navesti u mjesecima planirano trajanje provedbe ulaganja za koje se traži javna potpora iz Mjere 7 »Temeljne usluge i obnova sela u ruralnim područjima«)*

Planirano trajanje provedbe ulaganja je 24 mjeseca, od čega je za izvođenje radova uključujući stavljanje ulaganja u funkciju i ishođenje uporabne dozvole planirano 15 mjeseci.

### 3.6. GLAVNE AKTIVNOSTI

*(navesti glavne aktivnosti koje će se provoditi u svrhu provedbe projekta; najmanje 300, a najviše 800 znakova)*

1. Priprema dokumentacije za nabavu i provedba postupaka nabave za potrebe projekta
2. Podnošenje Zahtjeva za isplatu predujma (1.rata)
3. Nadzor izvođenja radova - stručni, zaštita na radu
4. Izgradnja Sportsko rekreacijskog centra Donje Ladanje
5. Podnošenje 1. Zahtjeva za isplatu (2. rata)
6. Opremanje Sportsko rekreacijskog centra Donje Ladanje
7. Energetski pregled i izrada Energetskog certifikata
8. Ishođenje uporabne dozvole i stavljanje projekta u funkciju
9. Podnošenje konačnog, 2. Zahtjeva za isplatu (3. rata)

### 3.7. PRIPREMNE PROVEDENE AKTIVNOSTI

*(navesti ukratko pripremne aktivnosti koje su već provedene u svrhu realizacije projekta/operacije. Na primjer: riješeni su imovinsko-pravni odnosi, izrađen je idejni projekt/glavni projekt/elaborat zaštite okoliša, ishođena je lokacijska dozvola/građevinska dozvola/akt prema propisima kojima se uređuje zaštita okoliša i prirode/potvrde i suglasnosti javno-pravnih tijela, ostale pripremne aktivnosti. Napomena: nije potrebno navoditi detalje spomenutih akata/dokumenata - dovoljno je navesti općeniti naziv akta/dokumenta, na primjer: izrađeni su idejni i glavni projekt, ishođene su lokacijska dozvola, građevinska dozvola i potvrde javno-pravnih tijela koje su sastavni dio glavnog projekta)*

1. Izrađena projektno-tehnička dokumentacija: Glavni projekt, Troškovnik građenja i opremanja
2. Ishođene potvrde javno-pravnih tijela koje su sastavni dio Glavnog projekta
3. Ishođena pravomoćna građevinska dozvola
4. Pripremljena dokumentacija za prijavu na Natječaj Mjere 7.4.1.
5. Podugovorena usluga provedbe projekta koja uključuje provođenje aktivnosti promidžbe i vidljivosti, izradu Izvještaja o napretku provedbe projekta te podnošenje Zahtjeva za predujam te dva Zahtjeva isplatu.

### 3.8. UKUPNA VRIJEDNOST PROJEKTA

*(navesti ukupnu vrijednost projekta sukladno projektno-tehničkoj dokumentaciji/procjeni troškova, uključujući prihvatljive i neprihvatljive troškove, opće troškove i PDV, a u skladu s tablicom »Plan nabave/Tablica troškova i izračuna potpore«)*

Ukupna vrijednost projekta (Ukupni iznos projekta **red U**): 5.473.324,71 HRK s PDV-om  
od čega su:

**Prihvatljivi troškovi** (ukupni iznos prihvatljivog ulaganja **red L**) - 5.224.813,23 HRK s PDV-om,

**Neprihvatljivi troškovi** (ukupni iznos neprihvatljivih troškova **red D**) - 141.041,22 HRK s PDV-om,

**Opći troškovi (zbroj reda B i C)** - 256.270,26 HRK s PDV-om,

**PDV** u iznosu od 1.091.706,70 HRK.

### 3.9. ZAPOČETE AKTIVNOSTI GRAĐENJA

*(navesti ukupnu vrijednost započetih aktivnosti građenja koja ne smije biti veća od 10% ukupne vrijednosti građenja vezanog uz projekt do trenutka podnošenja Zahtjeva za potporu. Sukladno članku 5. stavak 1 točka d) Pravilnika aktivnosti vezane uz ulaganje, osim pripremnih aktivnosti, ne smiju započeti prije podnošenja Zahtjeva za potporu. U slučaju započetih aktivnosti građenja, potrebno je vrijednost građenja razdvojiti na prihvatljiv trošak (neizvedeni radovi) i neprihvatljiv trošak (izvedeni radovi u maksimalnom iznosu do 10% vrijednosti građenja), te isto prikazati u tablici »Plan nabave/Tablica troškova i izračuna potpore«. U slučaju da aktivnosti građenja nisu započete do podnošenja Zahtjeva za potporu navesti: »Aktivnosti građenja nisu započele«)*

Aktivnosti građenja nisu započele.

## 4. DRUŠTVENA OPRAVDANOST PROJEKTA

### 4.1. CILJANE SKUPINE I KRAJNJI KORISNICI

*(navesti ciljane skupine i krajnje korisnike/interesne skupine projekta te popuniti izjavu korisnika o dostupnosti ulaganja lokalnom stanovništvu i različitim interesnim skupinama iz točke 11. ovog Priloga)*

#### CILJANE SKUPINE

Stanovnici naselja Donje Ladanje imati će mogućnost korištenja novoizgrađenog sportsko rekreativnog centra. -1.166, (Izvor: DZS, 2011.godine) stanovnika naselja Donje Ladanje koji će koristiti sportsko rekreativni centar za potrebe sportskih aktivnosti

Stanovnici Općine Maruševac (6.381, Izvor: DZS, 2011.godine), svi stanovnici Općine koji se bave sportskim aktivnostima

#### KRAJNJI KORISNICI

Korisnici sportsko rekreativnog centra biti će odgojno obrazovne institucije na području Općine Maruševac za obavljanje tjelesne aktivnosti

- 70 djece iz dječjeg vrtića na području Općine, 464 djece iz osnovne škole i područnih škola, djeca iz srednje škole 223 moći će koristiti dodatne sportske aktivnosti u sklopu odgojno-obrazovnog programa

Organizacije civilnog društva:

- Sportske udruge (područja naselja Donje Ladanje te ostale udruge s područja Općine Maruševac)
- Udruge s područja djelovanja kulture i umjetnosti, te djelovanja na socijalnom području (*broj registriranih udruga 21, Izvor: Registar udruga RH*)

#### 4.2. DRUŠTVENA OPRAVDANOST PROJEKTA SUKLADNO CILJEVIMA PROJEKTA

*(navesti na koji način će ciljevi projekta i očekivani rezultati projekta doprinijeti području u kojem se planira provedba projekta odnosno koji su pozitivni učinci za ciljane skupine i krajnje korisnike; najmanje 300, a najviše 800 znakova)*

Na području Općine Maruševac nema adekvatne sportsko rekreativne infrastrukture. Izgradnjom sportsko rekreativnog centra Donje Ladanje utjecat će se na unapređenje kvalitete životnih uvjeta te razvoj infrastrukture i usluga povezanih sa slobodnim vremenom.

##### **Pozitivi efekti projekta:**

- izgradnjom sportsko rekreacijskog centra, udruge imaju adekvatne uvjete za obavljanje i provedbu svojih aktivnosti,
- djeca s područja Općine Maruševac imaju adekvatne uvjete za provođenje slobodnog vremena i bavljenje sportom,
- nova sportska infrastruktura poticajno djeluje na lokalnu zajednicu koja se više uključuje u društveni život kroz članstvo i volontiranje u udrugama.

#### 5. POVEZANOST DJELATNOSTI UDRUGE/VJERSKE ZAJEDNICE S PROJEKTOM I DOKAZ DA JE HUMANITARNA/DRUŠTVENA DJELATNOST UDRUGE/VJERSKE ZAJEDNICE OD POSEBNOG INTERESA ZA LOKALNO STANOVNIŠTVO

##### 5.1. POVEZANOST DJELATNOSTI UDRUGE/VJERSKE ZAJEDNICE S PROJEKTOM

*(obrazložiti na koji je način projekt povezan s podacima iz Registra udruga odnosno statuta udruge ili vjerske zajednice vezano za ciljane skupine, ciljeve, djelatnosti kojima se ostvaruje cilj, te s područjima djelovanja i aktivnostima udruge/vjerske zajednice; navedeno se odnosi isključivo na slučaj kada je korisnik udruga ili vjerska zajednica koja se bavi humanitarnim i društvenim djelatnostima)*

Korisnik je jedinica lokalne samouprave, Općina Maruševac.

##### 5.2. DOKAZ DA SU HUMANITARNE I DRUŠTVENE DJELATNOSTI UDRUGE/VJERSKE ZAJEDNICE OD POSEBNOG INTERESA ZA LOKALNO STANOVNIŠTVO

*(obrazložiti po kojoj su osnovi humanitarne i društvene djelatnosti udruge/vjerske zajednice od posebnog interesa za lokalno stanovništvo; navedeno se odnosi isključivo na slučaj kada je korisnik udruga ili vjerska zajednica koje se bave humanitarnim i društvenim djelatnostima)*

Korisnik je jedinica lokalne samouprave, Općina Maruševac.

#### 6. FINACIJSKI KAPACITET KORISNIKA

##### PLANIRANI IZVORI SREDSTAVA ZA PROVEDBU PROJEKTA/OPERACIJE

*(prikazati dinamiku financiranja projekta po godinama planirane provedbe do potpune realizacije i funkcionalnosti projekta te navesti sve planirane izvore sredstava potrebne za provedbu projekta)*

U usvojenom Proračunu Općine Maruševac za razdoblje 01.01.2018. - 31.12.2018.g te projekcijama Proračuna za 2019. i 2020. godinu planirana su sredstva za izgradnju sportsko rekreacijskog centra Donje Ladanje (<https://www.glasila.hr/Glasila/SVVZ/svvz8417.pdf>, <https://www.glasila.hr/Glasila/SVVZ/svvz5018.pdf>). Nakon potpisivanja Ugovora o financiranju, Općina Maruševac će rebalansom uskladiti stavke Proračuna kako bi odražavale realnu situaciju te visinu investicije.

Početak investicije se očekuje odmah nakon potpisivanja Ugovora o financiranju. Prva aktivnost u provedbi projekta je postupak provedbe javne nabave tijekom 2019.-te godine. Uslijediti će potraživanje predujma koji će osigurati sredstva potrebna za početak gradnje. Tokom provedbe projekta, sredinom 2020.-te godine, će se podnijeti Zahtjev za isplatu I. rate. Podnošenje drugog Zahtjeva za isplatu planirano je krajem 2020.-te godine, a nakon završetka provedbe projekta. Navedeni podaci vidljivi su u Tablici 2: Planirana dinamika financiranja investicije.

Tablica 2: Planirana dinamika financiranja investicije

<i>Datum početka investicije:</i>	<b>Veljača 2019.</b>
<i>Datum podnošenja Zahtjeva za isplatu predujma:</i>	<b>Siječanj 2020.</b>
<i>Datum podnošenja Zahtjeva za isplatu I. rate:</i>	<b>Lipanj 2020.</b>
<i>Datum podnošenja Zahtjeva za isplatu II. rate:</i>	<b>Prosinac 2020.</b>

Trenutna dinamika izvođenja i financiranja projekta vidljiva je u Tablici 3: Dinamika financiranja projekta po godinama planirane provedbe do potpune realizacije i funkcionalnosti projekta sa planiranim izvorima sredstava potrebnih za provedbu projekta u skladu s nazivima i iznosima troškova iz tablice »Plan nabave/Tablica troškova i izračuna potpore«.

Iz priloženoga je vidljivo kako Općina Maruševac planira predmetni projekt financirati putem:

- vlastitih sredstava Općine Maruševac preko prihoda od poreza u ukupnom iznosu od 248.511,48 HRK, od čega je veći dio već utrošen u 2016. godini na projektno tehničku dokumentaciju koja je bila preduvjet za prijavu na otvoreni Natječaj,
- dodijeljenih sredstava iz EPFRR-a programa 5.224.813,23 HRK.

stavka		planirane godine					UKUPNO
		2016. godina	2017. godina	2018. godina	2019. godina	2020. godina	s uključenim PDV-om
<b>UKUPNI TROŠKOVI ZA REALIZACIJU PROJEKTA</b>							
<b>A</b>	<b>Ukupno prihvatljivi troškovi bez općih troškova</b>					<b>5.076.013,23</b>	<b>5.076.013,23</b>
<b>B</b>	<b>Troškovi pripreme i/ili provedbe projekta (troškovi konzultantskih usluga)</b>			<b>12.500,00</b>	<b>57.500,00</b>		<b>70.000,00</b>
<b>C</b>	<b>Troškovi pripreme projektne - tehničke dokumentacije, geodetskih usluga, elaborata i certifikata, nadzora i vođenja projekta te troškovi pripreme i provedbe nabave</b>	<b>46.000,00</b>		<b>1.250,00</b>		<b>139.020,26</b>	<b>186.270,26</b>
	Stručni nadzor radova					101.520,26	101.520,26
	Energetski pregled i energetski certifikat					18.750,00	18.750,00
	Projektno tehnička dokumentacija	29.750,00					29.750,00
	Revizija troškovnika			1.250,00			1.250,00
	Geodetski projekt	10.625,00					10.625,00
	Izmjena geodetskog projekta	5.625,00					5.625,00
	Koordinator zaštite na radu (koordinator 2)					18.750,00	18.750,00
<b>D</b>	<b>Ukupan iznos neprihvatljivih troškova</b>	<b>13.541,22</b>	<b>0,00</b>	<b>0,00</b>	<b>0,00</b>	<b>127.500,00</b>	<b>141.041,22</b>
	Priključak električne energije					110.140,00	110.140,00
	Priključak na vodovodnu mrežu					5.000,00	5.000,00
	Vodni doprinos	2.960,00					2.960,00
	Vodni doprinos II	10.581,22					10.581,22
	Priključak električne energije II					8.610,00	8.610,00
	EU vidljivost					3.750,00	3.750,00
<b>U</b>	<b>Ukupan iznos projekta</b>	<b>59.541,22</b>	<b>0,00</b>	<b>13.750,00</b>	<b>57.500,00</b>	<b>5.342.533,49</b>	<b>5.473.324,71</b>
<b>R</b>	<b>Iznos potpore za dodjelu</b>						<b>5.224.813,23</b>
<b>V</b>	<b>Iznos vlastitih sredstava</b>	<b>59.541,22</b>	<b>0,00</b>	<b>13.750,00</b>	<b>1.063,26</b>	<b>174.157,00</b>	<b>248.511,48</b>
<b>V.1</b>	<b>Vlastiti prihodi od poreza</b>	<b>59.541,22</b>	<b>0,00</b>	<b>13.750,00</b>	<b>1.063,26</b>	<b>174.157,00</b>	<b>248.511,48</b>
<b>Plan izvora sredstava</b>		<b>2016. godina</b>	<b>2017. godina</b>	<b>2018. godina</b>	<b>2019. godina</b>	<b>2020. godina</b>	<b>UKUPNO</b>
<b>1. Vlastita sredstva</b>		<b>59.541,22</b>	<b>0,00</b>	<b>13.750,00</b>	<b>1.063,26</b>	<b>174.157,00</b>	<b>248.511,48</b>
1. Prihodi poslovanja; Prihodi od poreza; izvor 11 Porez i prirez na dohodak		59.541,22	0,00	13.750,00	1.063,26	174.157,00	248.511,48
<b>2. EPFRR predujam i rate</b>		<b>0,00</b>	<b>0,00</b>	<b>0,00</b>	<b>0,00</b>	<b>5.224.813,23</b>	<b>5.224.813,23</b>
2.1. Predujam						2.612.406,61	2.612.406,61

stavka	planirane godine					UKUPNO
	2016. godina	2017. godina	2018. godina	2019. godina	2020. godina	s uključenim PDV-om
2.2. Rata I					1.306.203,30	<b>1.306.203,30</b>
2.3. Rata II					1.306.203,33	<b>1.306.203,33</b>
<b>Ukupno</b>	<b>59.541,22</b>	<b>0,00</b>	<b>13.750,00</b>	<b>1.063,26</b>	<b>5.398.970,23</b>	<b>5.473.324,71</b>

Tablica 3: Dinamika financiranja projekta po godinama planirane provedbe do potpune realizacije i funkcionalnosti projekta sa planiranim izvorima sredstava potrebnih za provedbu projekta u skladu s nazivima i iznosima troškova iz tablice »Plan nabave/Tablica troškova i izračuna potpore«

## 7. LJUDSKI KAPACITETI KORISNIKA

(navesti dosadašnja iskustva korisnika u provedbi sličnih projekta, te ljudske kapacitete za provedbu planiranog projekta, odnosno broj osoba i stručne kvalifikacije osoba uključenih u provedbu planiranog projekta; navesti broj osoba i stručne kvalifikacije osoba koji su zaposlenici, članovi ili volonteri korisnika ili pravnu osobu koja održava/upravlja projektom, a koji će biti uključeni u održavanje i upravljanje realiziranim projektom u razdoblju od najmanje pet godina od dana konačne isplate sredstava iz Mjere 7 »Temeljne usluge i obnova sela u ruralnim područjima«)

Općina Maruševac provela je sljedeće infrastrukturne projekte;

### 1. Naziv projekta: Izgradnja općinske zgrade s vatrogasnim domom

Razdoblje provedbe projekta: **2010.-2011.g.**

Ukupna vrijednost projekta: **3.373.771,45** kn sa PDV-om, od čega su radovi **3.295.081,45** kn sa PDV-om, i troškovi nadzora nad gradnjom **78.690,00** kn sa PDV-om.

Opis projekta ukratko: **U 840 kvadrata korisnog prostora smješten je Jedinostveni upravni odjel Općine Maruševac, te vatrogasci za čija su vozila i izgrađene garaže.**

Na projektu je sudjelovao sljedeći projektni tim:

Voditelj projekta: **načelnik Općine Maruševac**

Stručni suradnik: **Dragica Korpar, mag.oec., Pročelnica JUO Općine Maruševac**  
**mr. Anica Vincek, dipl.oec., Viši savjetnik za proračun, financije i računovodstvo**  
**Ivan Vlahović, komunalni redar**

### 2. Naziv projekta: Rekonstrukcija nerazvrstanih cesta u Općini Maruševac

Razdoblje provedbe projekta: **2014.- 2015.g.**

Ukupna vrijednost projekta: **2.142.763,65** kn s PDV-om, od čega su radovi **2.113.049,65** kn s PDV-om, i troškovi nadzora nad gradnjom **29.714,00** kn s PDV-om.

Opis projekta ukratko: **Projekt rekonstrukcije nerazvrstane ceste na području Općine Maruševac proveden je s ciljem razvoja i poboljšanja osnovne infrastrukture u općini Maruševac, a što je direktno utjecalo na poboljšanje kvalitete života stanovnika Općine.**

Na projektu je sudjelovao sljedeći projektni tim:

Voditelj projekta: **načelnik Općine Maruševac**

Stručni suradnik: **Dragica Korpar, mag.oec., Pročelnica JUO Općine Maruševac**  
**mr. Anica Vincek, dipl.oec., Viši savjetnik za proračun, financije i računovodstvo**  
**Ivan Vlahović, komunalni redar**

### 3. Naziv projekta: Projekt izgradnje energetski učinkovite i ekološke javne rasvjete na području Općine Maruševac

Razdoblje provedbe projekta: **2014.g.**

Ukupna vrijednost projekta: **210.593,36** kn s PDV-om, od čega su radovi **196.337,50** kn s PDV-om, i troškovi nadzora nad gradnjom **14.255,86** kn s PDV-om.

Opis projekta ukratko: **Izgrađena je energetski učinkovita i ekološka javna rasvjeta na području Općine Maruševac.**

Na projektu je sudjelovao sljedeći projektni tim:

Voditelj projekta: **načelnik Općine Maruševac**

Stručni suradnik: **Dragica Korpar, mag.oec., Pročelnica JUO Općine Maruševac**  
**mr. Anica Vincek, dipl.oec., Viši savjetnik za proračun, financije i računovodstvo**  
**Ivan Vlahović, komunalni redar**

**4. Naziv projekta: Modernizacija nerazvrstanih cesta na području Općine Maruševac**

Razdoblje provedbe projekta: **2015.g.**

Ukupna vrijednost projekta: **330.956,89** kn sa PDV-om, od čega su radovi **325.581,89** kn sa PDV-om, i troškovi nadzora nad gradnjom **5.375,00** kn sa PDV-om.

Opis projekta ukratko: **Projektom modernizacije nerazvrstanih cesta na području Općine Maruševac utjecalo se na poboljšanje kvalitete života stanovnika Općine.**

Na projektu je sudjelovao sljedeći projektni tim:

Voditelj projekta: **načelnik Općine Maruševac**

Stručni suradnik: **Dragica Korpar, mag.oec., Pročelnica JUO Općine Maruševac**  
**mr. Anica Vincek, dipl.oec., Viši savjetnik za proračun, financije i računovodstvo**  
**Ivan Vlahović, komunalni redar**

**5. Naziv projekta: Izgradnja prometnice u Poduzetničkoj zoni »Selnik«**

Razdoblje provedbe projekta: **2015.g.**

Ukupna vrijednost projekta: **402.643,64** kn s PDV-om, od čega su radovi **396.693,64** kn s PDV-om, i troškovi nadzora nad gradnjom **5.950,00** kn s PDV-om.

Opis projekta ukratko: **Na području Poduzetničke zone »Selnik« izgrađena je i uređena prometnica.**

Na projektu je sudjelovao sljedeći projektni tim:

Voditelj projekta: **načelnik Općine Maruševac**

Stručni suradnik: **Dragica Korpar, mag.oec., Pročelnica JUO Općine Maruševac**  
**mr. Anica Vincek, dipl.oec., Viši savjetnik za proračun, financije i računovodstvo**  
**Ivan Vlahović, komunalni redar**

**6. Naziv projekta: Izgradnja n.n. mreže, javne rasvjete i DTK mreže u Poduzetničkoj zoni »Selnik«**

Razdoblje provedbe projekta: **2015.-2016.g.**

Ukupna vrijednost projekta: **300.211,25** kn s PDV-om, od čega su radovi **295.211,25** kn s PDV-om, i troškovi nadzora nad gradnjom **5.000,00** kn s PDV-om.

Opis projekta ukratko: **U Poduzetničkoj zoni »Selnik« izrađena je n.n. mreža, javna rasvjeta i DTK mreža.**

Na projektu je sudjelovao sljedeći projektni tim:

Voditelj projekta: **načelnik Općine Maruševac**

Stručni suradnik: **Dragica Korpar, mag.oec., Pročelnica JUO Općine Maruševac**  
**mr. Anica Vincek, dipl.oec., Viši savjetnik za proračun, financije i računovodstvo**  
**Ivan Vlahović, komunalni redar**

**7. Naziv projekta: Modernizacija nerazvrstanih cesta na području Općine Maruševac.**

Razdoblje provedbe projekta: **2016.g.**

Ukupna vrijednost projekta: **449.856,45** kn s PDV-om, od čega su radovi **443.231,45** kn s PDV-om, i troškovi nadzora nad gradnjom **6.625,00** kn s PDV-om.

Opis projekta ukratko: **Projektom modernizacije nerazvrstanih cesta na području Općine Maruševac utjecalo se na poboljšanje kvalitete života stanovnika Općine.**

Na projektu je sudjelovao sljedeći projektni tim:

Voditelj projekta: **načelnik Općine Maruševac**

Stručni suradnik: **Dragica Korpar, mag.oec., Pročelnica JUO Općine Maruševac**  
**mr. Anica Vincek, dipl.oec., Viši savjetnik za proračun, financije i računovodstvo**  
**Ivan Vlahović, komunalni redar**

**8. Naziv projekta: Izgradnja priključaka za kanalizaciju i II faza izgradnje prometnica u Poduzetničkoj zoni »Selnik«**

Razdoblje provedbe projekta: **2016.g.**

Ukupna vrijednost projekta: **631.833,73** kn s PDV-om, od čega su radovi **622.493,73** kn s PDV-om, i troškovi nadzora nad gradnjom **9.340,00** kn s PDV-om.

Opis projekta ukratko: **U Poduzetničkoj zoni »Selnik« izgrađen je priključak za kanalizaciju i izvršena je II faza izgradnje prometnica.**

Na projektu je sudjelovao sljedeći projektni tim:

Voditelj projekta: **načelnik Općine Maruševac**

Stručni suradnik: **Dragica Korpar, mag.oec., Pročelnica JUO Općine Maruševac**  
**mr. Anica Vincek, dipl.oec., Viši savjetnik za proračun, financije i računovodstvo**  
**Ivan Vlahović, komunalni redar**

#### *PROVEDBA PROJEKTA*

Za provedbu projekta/operacije oformit će se projektni tim od ukupno šest osoba i to:

1. Voditelj projekta - načelnik Općine Maruševac,
2. Stručni suradnik za financije - mr. Anka Vincek, dipl.oec. -Viša savjetnica za proračun, financije i računovodstvo
3. Stručni suradnik za javnu nabavu - Dragica Korpar mag.oec, Pročelnica Jedinštenog upravnog odjela Općine Maruševac,
4. Stručni suradnik za tehničke poslove - Ivan Vlahović- Komunalni redar zaposlen u Jedinštenom upravnom odjelu Općine Maruševac,
5. Vanjski stručnjak za provedbu projekta,
6. Vanjski stručnjak za stručni nadzor radova.

Voditelj projekta, načelnik Općine Maruševac, kao odgovorna osoba Korisnika, bit će odgovoran za organizaciju aktivnosti, vremensko i financijsko praćenje projekta, kao i upravljanje rizicima. Nadalje, Voditelj projekta će biti zadužen za organizaciju nabave za potrebe projekta, kao i za sudjelovanje u svim ostalim aktivnostima nužnim za izvršenje zadataka kojima će se osigurati postizanje cilja projekta.

Stručni suradnik za financije - mr. Anka Vincek, dipl.oec. -Viša savjetnica za proračun, financije i računovodstvo. U timu za provedbu projekta bit će zadužena za pružanje stručne pomoći Voditelju projekta u vezi s vremenskim i financijskim praćenjem projekta kao i upravljanjem rizicima te aktivnostima iz samoupravnog djelokruga Korisnika u području predškolskog odgoja.

Stručni suradnik za tehničke poslove - Ivan Vlahović- Komunalni redar zaposlen u Jedinštenom upravnom odjelu Općine Maruševac. U skladu sa stručnom spremom i radnim iskustvom u struci bit će zadužen za brigu o aktivnostima gradnje te praćenje aktivnosti koje se odnose na radove te obavljanje pripremnih radnji. Nadalje, bit će zadužen za pripremu i kontrolu te vođenje dokumentacije koje se odnosi na radove i opremanje. Isto tako vodit će brigu oko izrade potrebne tehničke dokumentacije te pribavljanja dozvola i suglasnosti za potrebe projekta. Svojim će stručnim i praktičnim znanjem doprinijeti uspješnoj provedbi projekta u skladu s predviđenim terminskom planom.

Stručni suradnik za javnu nabavu - Dragica Korpar mag.oec, Pročelnica Jedinštenog upravnog odjela Općine Maruševac, posjeduje važeći certifikat u području javne nabave. U provedbi projekta će biti ovlašteni predstavnik Naručitelja, Općine Maruševac. U skladu s time bit će odgovorna za pripremu, pokretanje, objavljivanje i provedbu postupaka javne nabave u skladu s važećom zakonskom regulativom te postupaka jednostavne nabave u skladu s važećim Pravilnikom Općine Maruševac. Postupke javne i jednostavne nabave pripremat će u suradnji s Voditeljem projekta, Stručnim suradnikom za financije, Stručnim suradnikom za tehničke poslove te Stručnom suradnicom za administrativne poslove.

Vanjski stručnjak za provedbu projekta dio je projektnog tima za provedbu projekta. S obzirom da Korisnik, Općina Maruševac, nema dovoljno iskustva u provedbi infrastrukturnih projekata sufinanciranih iz ESI-a, dodatne upravljačke resurse za koordiniranje i upravljanje projektom osigurat će angažirani vanjski stručnjak, s višegodišnjim iskustvom u upravljanju projektima. Vanjski stručnjak će biti zadužen za pružanje podrške Voditelju projekta i stručnim suradnicima u vođenju projekta i odgovoran za provedbu projekta u skladu s uvjetima Ugovora o financiranju, Pravilnika za provedbu Mjere 7 i Natječaja za Podmjeru 7.4. Isto tako, bit će zadužen za organizaciju i praćenje provedbe te osiguranje vidljivosti u skladu s važećim Pravilnicima te Uputama za korisnike sredstava Programa ruralnog razvoja.

Vanjski stručnjak za stručni nadzor radova bit će podugovoren od strane Korisnika te će u skladu s relevantnom zakonskom regulativom obavljati poslove stručnog nadzora građenja, odnosno provoditi nadzor nad izvođenjem radova. Navedeni stručnjak će biti odgovoran za kontrolu provedbe ugovora između Korisnika i odabranog Izvođača radova, kontrolu kvalitete izvedenih radova, nadzor nad izvođenjem radova te za obračun izvedenih radova. Isto tako bit će stručna podrška Voditelju projekta te Stručnom suradniku za tehničke poslove u koordinaciji te upravljanju rizicima koji se odnose na izvedbu radova ne bi li se projekt proveo u skladu tehničkom dokumentacijom i planiranom dinamikom.



**ODRŽAVANJE/UPRAVLJANJE PROJEKTOM**

Općina Maruševac će održavati i upravljati realiziranim projektom u razdoblju od najmanje pet godina od dana konačne isplate sredstava iz Mjere 07 »Temeljne usluge i obnova sela u ruralnim područjima«.

**8. NAČIN ODRŽAVANJA I UPRAVLJANJA PROJEKTOM****8.1. PRIHODI I RASHODI PROJEKTA/OPERACIJE**

(navesti planirane izvore prihoda/sufinanciranja i rashode nužne za upravljanje i održavanje realiziranim projektom u predviđenoj funkciji projekta)

**RASHODI Projekta:**

Troškovi Sportsko rekreacijskog centra, odnosno **rashodi nužni za upravljanje i održavanje realiziranim projektom** u predviđenoj funkciji na godišnjoj bazi uključuju:

- Uredski materijal (materijal za čišćenje, higijenski materijal),
- Režijski troškovi (energija, telefon, internet, voda),
- Trošak zaposlenog (plaće, ostali rashodi za zaposlene, doprinosi na plaće).

Predmetnim projektom planiraju nastati rashodi, u 1. godini projekta u predviđenoj funkciji, u iznosu od 131.400,00 HRK.

**PRIHODI Projekta:**

Projekt Sportsko rekreacijskog centra, od naknada i članarina, planira ostvarivati prihode sljedećom dinamikom:

Stavka	Godina										
	0	1	2	3	4	5	6	7	8	9	10
1. Prihodi od naknada i članarina		3.000	5.000	5.000	5.000	7.000	7.000	10.000	10.000	10.000	10.000

Razliku sredstava za rashode **osigurat će Općina Maruševac iz Proračuna za vrijeme trajanja projekta, te minimalno 5 godina po završetku istoga, odnosno 5 godina nakon konačne isplate.**

**8.2. ODRŽAVANJE I UPRAVLJANJE PROJEKTOM/OPERACIJOM PET GODINA OD DANA KONAČNE ISPLATE SREDSTAVA**

(navesti broj osoba i stručne kvalifikacije osoba koji su zaposlenici, članovi ili volonteri korisnika, a koji su uključeni u održavanje i upravljanje realiziranim projektom u razdoblju od najmanje pet godina od dana konačne isplate sredstava iz Mjere 7 »Temeljne usluge i obnova sela u ruralnim područjima«; navesti način upravljanja projektom kada je korisnik prenio ili će prenijeti upravljanje projektom/operacijom drugoj pravnoj osobi sukladno nadležnim propisima)

Općina Maruševac će biti uključena u održavanje i upravljanje realiziranim projektom u razdoblju od najmanje pet godina od dana konačne isplate sredstava iz Mjere 7 »Temeljne usluge i obnova sela u ruralnim područjima«. Izgradnjom i opremanjem sportsko rekreacijskog centra omogućiti će se svim stanovnicima, pravnim osobama te civilnim udruženjima korištenje svih sadržaja u sportsko-rekreativne svrhe.

Nadalje Općina Maruševac će na transparentan način te pod jednakim uvjetima osigurati dostupnost ulaganja, sportsko rekreacijskog centra, lokalnom stanovništvu i različitim interesnim skupinama u skladu s javno društvenim potrebama Općine Maruševac te šire ruralne zajednice.

Novoizgrađeni Sportsko rekreacijski centar biti će u vlasništvu Općine Maruševac. Općina će financirati sve potrebne troškove koji će nastati po održavanju i eventualnoj sanaciji centra.

Za praćenje i provedbu aktivnosti nakon stavljanja ulaganja u funkciju bit će zadužen projekti tim koji će činiti zaposlenici Općine Maruševac te novozaposlena osoba:

1. Dragica Korpar mag.oec, Pročelnica Jedinственог управног одјела Опćине Марушеvec, VSS,
2. Ivan Vlahović - Komunalni redar zaposlen u Jedinственом управном одјелу Опćине Марушеvec.
3. Novozaposlena osoba (domar/ka) koja će biti zadužena za održavanje objekta

**9. OSTVARIVANJE NETO PRIHODA**

(Ako se administrativnom kontrolom utvrdi da projekt nakon dovršetka ostvaruje neto prihod, iznos potpore će se umanjiti za diskontirani neto prihod koji projekt ostvaruje u referentnom razdoblju od 10 godina.

Za izračun neto prihoda u referentnom razdoblju potrebno je popuniti Predložak za izračun neto prihoda.

Predložak se preuzima sa stranice [www.aprrr.hr](http://www.aprrr.hr) - kartica »Zajednička poljoprivredna politika/PRRRH 2014. - 2020./Mjera 7/ Podmjera 7.4/Vezani dokumenti/Predlošci i upute 7.4.1« te se popunjen uljepljuje u ovom poglavlju).



Predložak za  
izračun neto prihod.

Ostvaruje li projekt neto prihod?

(Zaokružiti odgovor koji je primjenjiv za projekt)

DA / NE

# Tablica izračuna neto prihoda

(ulijepiti popunjenu Tablicu izračuna neto prihoda)

Izračun diskontiranog neto prihoda											
Tablica A. PLANIRANI PRIHODI I RASHODI PROJEKTA											
Stavka	0	Godina									
		1	2	3	4	5	6	7	8	9	10
1. Prihodi od naknada i članarina		3.000	5.000	5.000	5.000	7.000	7.000	10.000	10.000	10.000	10.000
2. Prihodi od najamnina		0	0	0	0	0	0	0	0	0	0
<b>A. Prihodi poslovanja (1+2)</b>	<b>0</b>	<b>3.000</b>	<b>5.000</b>	<b>5.000</b>	<b>5.000</b>	<b>7.000</b>	<b>7.000</b>	<b>10.000</b>	<b>10.000</b>	<b>10.000</b>	<b>10.000</b>
3. Trošak održavanja		1.800	1.800	1.800	1.800	1.800	1.800	1.800	1.800	1.800	1.800
4. Trošak energije		30.000	30.000	30.000	30.000	30.000	30.000	30.000	30.000	30.000	30.000
5. Trošak vanjskih usluga		15.600	15.600	15.600	15.600	15.600	15.600	15.600	15.600	15.600	15.600
6. Trošak plaća		84.000	84.000	84.000	84.000	84.000	84.000	84.000	84.000	84.000	84.000
7. Trošak amortizacije			119.108	119.108	119.108	119.108	119.108	119.108	119.108	119.108	119.108
<b>B. Rashodi poslovanja (3+4+5+6+7+8)</b>	<b>0</b>	<b>131.400</b>	<b>250.508</b>	<b>250.508</b>	<b>250.508</b>	<b>250.508</b>	<b>250.508</b>	<b>250.508</b>	<b>250.508</b>	<b>250.508</b>	<b>250.508</b>
<b>C. Dobit/gubitak [A-B]</b>	<b>0</b>	<b>-128.400</b>	<b>-245.508</b>	<b>-245.508</b>	<b>-245.508</b>	<b>-243.508</b>	<b>-243.508</b>	<b>-240.508</b>	<b>-240.508</b>	<b>-240.508</b>	<b>-240.508</b>
D. Ulaganje u materijalnu imovinu	5.076.013										
E. Ulaganje u obrtna sredstva	397.311										
<b>F. Ukupna kapitalna ulaganja [D + E]</b>	<b>5.473.325</b>	<b>0</b>	<b>0</b>	<b>0</b>	<b>0</b>	<b>0</b>	<b>0</b>	<b>0</b>	<b>0</b>	<b>0</b>	<b>0</b>

Tablica B. DISKONTIRANI NOVČANI TOK											
Stavka	0	Godina									
		1	2	3	4	5	6	7	8	9	10
I. Dobit/gubitak	0	-128.400	-245.508	-245.508	-245.508	-243.508	-243.508	-240.508	-240.508	-240.508	-240.508
II. Trošak amortizacije	0	0	119.108	119.108	119.108	119.108	119.108	119.108	119.108	119.108	119.108
III. Ukupna kapitalna ulaganja	5.473.325	0	0	0	0	0	0	0	0	0	0
IV. Novčani tok [I + II - III]	-5.473.325	-128.400	-126.400	-126.400	-126.400	-124.400	-124.400	-121.400	-121.400	-121.400	-121.400
V. Ostatak vrijednosti projekta											-179.701,66
VI. Diskontni faktor	1	0,9615	0,9246	0,8890	0,8548	0,8219	0,7903	0,7599	0,7307	0,7026	0,6756
VII. Diskontirani novčani tok [(IV + V) x VI]	-5473324,7	-123461,5	-116863,9	-112369,1	-108047,2	-102247,7	-98315,1	-92254,0	-88705,8	-85294,0	-203413,5
VIII. Neto sadašnja vrijednost (NSV) [suma diskontiranog novčanog toka]											-6.604.296,74
IX. NSV u odnosu na ulaganje (VIII / suma III)											-1,21
										<b>X. Ukupan iznos umanjenja potpore</b>	
										<b>0,00</b>	

diskontna stopa	4,00%
-----------------	-------

**UPUTE:**

- \* zbog automatiziranog izračuna diskontiranog neto prihoda, potrebno je popuniti samo bijela polja
- \*\* unesite prihode i rashode poslovanja temeljene na stalnim cijenama, a sukladno ostvarivim godišnjim kapacitetima
- \*\*\* nulta godina je godina provedbe ulaganja; u odgovarajuće ćelije unesite ukupan iznos planiranog ulaganja
- \*\*\*\* nazivi stavaka prihoda i rashoda se mogu mijenjati zavisno od planiranog ulaganja

**Sukladno odredbama članka 61., stavka 2. Uredbe (EU) br. 1303/2013., ako se administrativnom kontrolom utvrdi da projekt nakon dovršetka ostvaruje neto prihod, iznos potpore će se umanjiti za diskontirani neto prihod kojeg projekt ostvaruje u referentnom razdoblju od 10 godina.**

**10. USKLAĐENOST PROJEKTA SA STRATEŠKIM RAZVOJNIM DOKUMENTOM JEDINICE LOKALNE SAMOUPRAVE ILI S LOKALNOM RAZVOJNOM STRATEGIJOM ODABRANOG LAG-a**

*(navesti cilj i prioritet iz strateškog razvojnog dokumenta jedinice lokalne samouprave ili iz lokalne razvojne strategije odabranog LAG-a unutar Programa ruralnog razvoja Republike Hrvatske, a iz kojih je vidljivo da je projekt u skladu sa strateškim razvojnim dokumentom, odnosno lokalnom razvojnom strategijom odabranog LAG-a; navesti broj poglavlja/stranice u kojem se navodi spomenuti cilj i prioritet; navesti broj i datum akta temeljem kojeg je strateški razvojni dokument usvojen od strane predstavničkog tijela jedinice lokalne samouprave; navesti gdje je taj akt objavljen - naziv i broj glasnika/link na mrežnu stranicu; navesti gdje je strateški razvojni dokument objavljen - naziv i broj glasnika/link na mrežnu stranicu)*

Projekt je u skladu sa sljedećim strateškim dokumentima:

**1. Strategija razvoja Općine Maruševac za razdoblje od 2015. do 2020. godine**

»Ciljevi, prioriteti i mjere:

Tablica 25.: Razvojni ciljevi, prioriteti i mjere, CILJ 2. Unaprjeđenje kvalitete života kroz razvoj civilnog društva, suvremene infrastrukture, te očuvanje okoliša i korištenja obnovljivih izvora energije, PRIORITET 2.1. Podizanje standarda u sektoru društvenih djelatnosti, str.61; Mjera 2.1.1 razvoj kulturnog i sportskog života u Općini, str 61.

Tablica 26: Opis mjera , PRIORITET 2.2. Podizanje standarda u sektoru društvenih djelatnosti, str.61; Mjera 2.1.1 Razvoj kulturnog i sportskog života u Općini MJERA 2.2.1. Razvoj društvene i socijalne infrastrukture str.67.

Strategija razvoja Općine Maruševac objavljena je u »Službenom vjesniku Varaždinske županije« br. 57/16 od dana 01. prosinca 2016. godine, LINK: <https://www.glasila.hr/Glasila/SVVZ/svvz5716.pdf>, te na službenoj web stranici Općine Maruševac, LINK: <http://www.marusevec.hr/download/opchina/Strategija%20razvoja%20op%C4%87ine%20Maru%C5%A1evac%20za%20razdoblje%20od%202015.%20do%202020.%20godine.pdf>.

Strategija razvoja Općine Maruševac za razdoblje od 2015. do 2020. godine usvojena je na 22. sjednici Općinskog vijeća Općine Maruševac od 30.11.2016. godine, Odlukom o donošenju Strategije razvoja Općine Maruševac, Klasa: 302-02/15-01/05; Ur. broj: 2186-017/16-24. Odluka je objavljena na službenoj stranici Općine Maruševac, LINK: <http://www.marusevec.hr/download/opchina/Odluka%20o%20dono%C5%A1enju%20Strategije%20razvoja%20Op%C4%87ine.pdf>, te u »Službenom vjesniku Varaždinske županije«.

**2. Strategija Lokalne akcijske grupe - Sjeverozapad 2014. - 2020.** usvojena 25. siječnja 2018., u prostorijama Općine Vinica u Vinici, na redovnoj 15. sjednici Skupštine LAG-a Sjeverozapad, temeljem članka 28. Statuta LAG-a Sjeverozapad Odlukom Skupštine i objavljena je na web stranici LAG-a Sjeverozapad, LINK: <http://www.lagsz.hr/wp-content/uploads/2018/03/LRS-LAG-Sjeverozapad-2014-2020.pdf>.

Poglavlje 7. Opis ciljeva LRS-a te izlaznih pokazatelja i rezultata/str. 44, Cilj 2. Podizanje kvalitete života na ruralnom području/str.42 (kroz partnerske odbore i uvažavajući SWOT analizu, velika slabost LAG-a Sjeverozapad je depopulacija i starenje stanovništva. Da bi se zaustavili negativni trendovi potrebno je poticati stvaranje kvalitetnijih uvjeta za život i otvarati nova radna mjesta. Time bi se trebala zaustaviti depopulacija LAG-a Sjeverozapad te povećati doseljavanje i natalitet na području LAG-a), Mjera 7. Temeljne usluge i obnova u ruralnim područjima/str. 43.

**11. IZJAVA KORISNIKA O DOSTUPNOSTI ULAGANJA LOKALNOM STANOVNIŠTVU I RAZLIČITIM INTERESNIM SKUPINAMA****KORISNIK:**

OPĆINA MARUŠEVEC  
MARUŠEVEC 6,  
42243 MARUŠEVEC

Ovom Izjavom, ja **DAMIR ŠPREM**, osobni identifikacijski broj (OIB) **98146241675 NAČELNIK**, u svojstvu odgovorne osobe korisnika **OPĆINE MARUŠEVEC** osobni identifikacijski broj (OIB) **26670454549**, izjavljujem da će planirano ulaganje biti dostupno lokalnom stanovništvu i različitim interesnim skupinama.

- **Stanovnici naselja Donje Ladanje** imati će mogućnost korištenja novoizgrađenog sportsko rekreativnog centra u sportsko rekreativne svrhe
- **Stanovnici Općine Maruševac** (6.381, Izvor: DZS, 2011. godine), svi stanovnici Općine koji se bave sportskim aktivnostima imati će dodatne sadržaje za obavljanje sportske aktivnosti
- **Odgojno obrazovne institucije** na području Općine Maruševac za obavljanje tjelesne aktivnosti - 70 djece iz dječjeg vrtića na području Općine, 464 djece iz osnovne škole i područnih škola, djeca iz srednje škole 223 moći će koristiti dodatne sportske aktivnosti u sklopu odgojno-obrazovnog programa
- **Organizacije civilnog društva**: sve udruge na području naselja Donje Ladanje i cijele Općine moći će nesmetano obavljati sportske aktivnosti u novoizgrađenom Sportsko- rekreativnom centru

Potpisom ove Izjave jamčim pod materijalnom i kaznenom odgovornošću za istinitost i točnost navoda u Izjavi.

Datum:

Potpis i pečat:

Maruševac, 26. srpnja 2018. godine

**Damir Šprem, v.r.**

**23.**

Na temelju članka 31. Statuta Općine Maruševac (»Službeni vjesnik Varaždinske županije«, broj 11/13, 22/13 i 43/15) i članka 70. Poslovnika Općinskog vijeća Općine Maruševac (»Službeni vjesnik Varaždinske županije«, broj 11/13 i 43/15), Općinsko vijeće Općine Maruševac na 22. sjednici održanoj 30. studenoga 2016. godine, donosi

**ODLUKU****o donošenju Strategije razvoja  
Općine Maruševac za razdoblje  
od 2015. do 2020. godine****I.**

Donosi se Strategija razvoja Općine Maruševac za razdoblje od 2015. do 2020. godine.

**II.**

Cilj donošenja Strategije razvoja Općine Maruševac za razdoblje od 2015. do 2020. godine je ostvarivanje vizije razvoja Općine Maruševac:

»Općina Maruševac je područje očuvanih prirodnih i kulturnih vrijednosti te poticajnog okruženja za

razvoj malog i srednjeg poduzetništva, poljoprivredne proizvodnje i selektivnih vrsta turizma koja svojim stanovnicima pruža jednake uvjete za život i rad s ciljem održivog razvoja ruralnog područja«.

**III.**

Strategija razvoja Općine Maruševac za razdoblje od 2015. do 2020. godine vrijedi za plansko razdoblje, a u slučaju potrebe za usklađivanjem i izmjenama, ista će se mijenjati na prijedlog Partnerskih odbora i svih ostalih sudionika izrade Strategije razvoja.

**IV.**

Strategija razvoja Općine Maruševac za razdoblje od 2015. do 2020. godine sastavni je dio ove Odluke i zajedno sa ovom Odlukom objavit će se u »Službenom vjesniku Varaždinske županije«.

KLASA: 302-02/15-01/05  
URBROJ: 2186-017/16-24  
Maruševac, 30. studenoga 2016.

**Predsjednik Općinskog vijeća  
Dragutin Kišić, oec., v.r.**



**STRATEGIJA RAZVOJA OPĆINE MARUŠEVEC  
ZA RAZDOBLJE OD 2015. DO 2020. GODINE**

*Varaždin, RUJAN 2016.*

**azra...** ★  
Agencija za razvoj Varaždinske županije  
Varaždin County Development Agency

*Agencija za razvoj Varaždinske županije - AZRA d.o.o.*

*Adresa: Kratka 1, 42200 Varaždin*

*Telefon: +385 42 422 200*

*Fax: +385 42 422 208*

*Web: [www.azra.hr](http://www.azra.hr)*

*E-mail: [info@azra.hr](mailto:info@azra.hr)*

**SADRŽAJ**

<b>1.</b>	<b>ZNAČAJKE PODRUČJA .....</b>	<b>3569</b>
<b>1.1.</b>	<b>Zemljopisne, prirodne i kulturne značajke .....</b>	<b>3569</b>
1.1.1.	Veličina i osnovne prostorne značajke.....	3569
1.1.2.	Geomorfološke značajke .....	3570
1.1.3.	Klimatske karakteristike područja.....	3571

1.1.4.	Prirodna baština .....	3571
1.1.5.	Kulturno - povijesna i tradicijska baština .....	3572
<b>1.2.</b>	<b>Kvaliteta života i stanje infrastrukture .....</b>	<b>3573</b>
1.2.1.	Prometna infrastruktura .....	3573
1.2.2.	Telekomunikacijska infrastruktura .....	3575
1.2.3.	Opskrba električnom energijom .....	3575
1.2.4.	Opskrba plinom .....	3576
1.2.5.	Vodoopskrba, odvodnja i pročišćavanje otpadnih voda .....	3576
1.2.6.	Gospodarenje otpadom .....	3577
1.2.7.	Poslovna infrastruktura .....	3577
1.2.8.	Društvena i javna infrastruktura .....	3578
<b>1.3.</b>	<b>Gospodarstvo .....</b>	<b>3578</b>
1.3.1.	Gospodarske značajke .....	3578
1.3.2.	Zapošljavanje .....	3580
1.3.3.	Poljoprivreda .....	3581
1.3.4.	Lovno gospodarstvo .....	3583
1.3.5.	Turizam .....	3584
<b>1.4.</b>	<b>Demografske i socijalne značajke .....</b>	<b>3584</b>
1.4.1.	Obrazovanje .....	3586
1.4.2.	Zdravstvo i socijalna skrb .....	3587
1.4.3.	Kultura, sport i civilno društvo .....	3588
1.4.4.	Upravljanje razvojem .....	3589
<b>2.</b>	<b>SWOT ANALIZA .....</b>	<b>3590</b>
<b>3.</b>	<b>VIZIJA RAZVOJA OPĆINE MARUŠEVEC .....</b>	<b>3591</b>
<b>4.</b>	<b>STRATEŠKI CILJEVI RAZVOJA .....</b>	<b>3591</b>
<b>5.</b>	<b>OPIS MJERA ZA POSTIZANJE CILJEVA .....</b>	<b>3594</b>
<b>6.</b>	<b>USKLAĐENOST S NADREĐENIM STRATEŠKIM DOKUMENTIMA .....</b>	<b>3596</b>
<b>7.</b>	<b>AKCIJSKI PLAN .....</b>	<b>3599</b>

#### POPIS TABLICA

<b>Tablica 1:</b>	Osnovni statistički podaci o Općini Maruševac .....	3569
<b>Tablica 2:</b>	Zaštićena prirodna bogatstva .....	3572
<b>Tablica 3:</b>	Zaštićena nepokretna povijesno - kulturna baština (materijalna) .....	3573
<b>Tablica 4:</b>	Postotak kućanstva s ugovorenom brzinom pristupa internetu u Općini Maruševac .....	3575
<b>Tablica 5:</b>	Broj kućanstva naselja Općine Maruševac .....	3575

<b>Tablica 6:</b>	Osnovni financijski rezultati poduzetnika Općine Maruševac (iznosi u tisućama kn).....	3579
<b>Tablica 7:</b>	Struktura gospodarstva u 2014. godini po djelatnostima .....	3579
<b>Tablica 8:</b>	Izvoz i uvoz 2013. i 2014. u tisućama kuna .....	3579
<b>Tablica 9:</b>	Nezaposlene osobe prema kvalifikaciji i spolu .....	3580
<b>Tablica 10:</b>	Struktura poljoprivrednog zemljišta po namjeni (ha).....	3581
<b>Tablica 11:</b>	Poljoprivredne površine Općine Maruševac prema vrsti uporabe zemljišta (ha) .....	3581
<b>Tablica 12:</b>	Prikaz načina korištenja parcela (ha) prijavljenih u ARKOD-u.....	3581
<b>Tablica 13:</b>	Poljoprivredna gospodarstva s najzastupljenijim kulturama za koje je zatražena potpora s jedinstvenog zahtjeva iz 2015. godine na području Općine Maruševac.....	3582
<b>Tablica 14:</b>	Proizvodnja grožđa i vina.....	3583
<b>Tablica 15:</b>	Struktura stočarske proizvodnje .....	3583
<b>Tablica 16:</b>	Broj poljoprivrednih proizvođača prema vrsti poljoprivrednog gospodarstva upisanih u Upisnik poljoprivrednih gospodarstava.....	3583
<b>Tablica 17:</b>	Dolasci i noćenja turista u Općini Maruševac.....	3584
<b>Tablica 18:</b>	Stanovništvo prema starosti i spolu.....	3585
<b>Tablica 19:</b>	Stanovništvo staro 15 i više godina prema spolu i završenoj školi .....	3585
<b>Tablica 20:</b>	Kućanstva prema veličini i broju članova na području Općine Maruševac .....	3586
<b>Tablica 21:</b>	Obrazovna infrastruktura Općine Maruševac .....	3586
<b>Tablica 22:</b>	Obrazovna infrastruktura Općine Maruševac .....	3587
<b>Tablica 23:</b>	Zdravstvena zaštita na području Općine.....	3587
<b>Tablica 24:</b>	Usluge socijalne skrbi Centra za socijalnu skrb Ivanec .....	3588
<b>Tablica 25:</b>	Razvojni ciljevi, prioriteti i mjere.....	3593
<b>Tablica 26:</b>	Opis mjera .....	3594
<b>Tablica 27:</b>	Akcijski plan Općine Maruševac za 2016. godinu.....	3599

## POPIS SLIKA

<b>Slika 1:</b>	Smještaj Općine Maruševac u Varaždinskoj županiji.....	3570
<b>Slika 2:</b>	Područja Ekološke mreže NATURA 2000 na području Općine Maruševac.....	3571
<b>Slika 3:</b>	Tisa u Čalinovcu.....	3572
<b>Slika 4:</b>	Župna crkva Sv. Jurja mučenika u Čalincu .....	3573
<b>Slika 5:</b>	Mreža javnosti i nerazvrstanih cesta na teritoriju Općine Maruševac.....	3574
<b>Slika 6:</b>	OIE javna rasvjeta.....	3575
<b>Slika 7:</b>	Zgrada Općine .....	3576
<b>Slika 8:</b>	Poduzetnička zona »Selnik« .....	3578
<b>Slika 9:</b>	KUD »Klaruš« .....	3588
<b>Slika 10:</b>	Manifestacija »Jura Zeleni« .....	3589

## POPIS GRAFIKONA

<b>Grafikon 1:</b>	Količina sakupljenog otpada u 2015. godini.....	3577
<b>Grafikon 2:</b>	Broj obrtnika u Općini Maruševac u 2014. godini .....	3580
<b>Grafikon 3:</b>	Dinamika kretanja broja stanovnika od 1991. - 2011. ....	3584

## UVODNA RIJEČ NAČELNIKA



*Poštovani žitelji Općine Maruševac!*

*Razvojna strategija Općine Maruševac za razdoblje od 2015.-2020. godine koja je pred vama, predstavlja okvir za utvrđivanje i provedbu gospodarskog i društvenog razvoja. Ona je osnova i uvjet za pripremu i izbor razvojnih projekata koji će biti kandidirani za sufinanciranje iz fondova EU od 2016. godine pa nadalje, kao i planiranje proračuna Općine Maruševac u narednom razdoblju. Izrađena je prema metodologiji koja se koristi pri izradi regionalnih razvojnih strategija u Republici Hrvatskoj i u EU. Strategiju shvaćamo i koristimo kao sredstvo, alat, koji bi nam trebao pomoći pri usmjeravanju razvojnih procesa u našoj općini kako bismo poboljšali uvjete za održivi razvoj, za povećanje konkurentnosti i u konačnici za postizanje više kvalitete života i zadovoljstva svih naših građana. Ovom Strategijom ujedno zakoračujemo prema decentralizaciji strateških razvojnih politika na našu lokalnu razinu.*

*Strategija razvoja nije kratkoročna odluka, već osmišljen i konkretan dugoročan plan, kojim se utvrđuje vizija Općine Maruševac, dugoročni razvojni ciljevi, mjere i aktivnosti te njihova provedba i evaluacija rezultata i učinaka. Provedba mjera opisanih u strategiji pomoći će u ostvarivanju poduzetničkih aktivnosti i stvaranju pozitivnog poslovnog okruženja. Aktivnosti opisane u strategiji održive su i u skladu su s očuvanjem okoliša.*

*Ujedno, obrtništvo i malo poduzetništvo su veliki pokretač gospodarskog razvoja. Briga za građane naše lokalne jedinice je prioritet zacrtan u strategiji, a dobro i poticajno okruženje, od školstva, kulture, preko trgovine, sve do malih obiteljskih gospodarstava, temelj je i za poboljšanje uvjeta življenja.*

*Sve navedeno u ovoj Strategiji za razdoblje od 2015.-2020. godine ostvarivo je i ide u korak s vremenom u kojem se nalazimo, tehnologijom koja nas okružuje i svim naporima koje smo uložili kako bismo postali dio velike europske obitelji.*

*Budući da razvojna strategija od 2015.-2020. godine nije samo dokument, nego je to proces, odnosno način mišljenja i djelovanja svih građana uključenih u razvoj naše Općine, njezino usvajanje nije završetak jednog pothvata, nego tek prvi korak u zajedničkom naporu prema ostvarivanju ciljeva koje želimo, koje možemo i koje trebamo ostvariti.*

*Živimo u vrlo dinamičnom okruženju gdje se gotovo svakodnevno mijenjaju okolnosti u kojima živimo pa tako i potrebe i ciljevi, zato će ovu Strategiju biti potrebno ne samo provoditi, nego i redovito analizirati i nadopunjavati u skladu s potrebama ljudi i vremenom koje je pred nama.*

*Ključna odgovornost provedbe Strategije razvoja Općine Maruševac je na načelniku i članovima Općinskog vijeća, ali bitan ako ne i ključan segment je na institucijama, udrugama, tvrtkama i pojedincima koji promišljaju proaktivno i dugoročno, a spremni su svoja znanja, vještine i iskustva uložiti u razvoj Općine.*

**Načelnik Općine Maruševac**  
**Ivan Šagi**

## 1. ZNAČAJKE PODRUČJA

### 1.1. Zemljopisne, prirodne i kulturne značajke

#### 1.1.1. Veličina i osnovne prostorne značajke

Općina Maruševac smjestila se u Varaždinskoj županiji i površinski je najveća općina Varaždinske županije. Općina se nalazi na 214 m/nv. Područje Općine Maruševac svojim je najvećim dijelom smješteno na obroncima Maceljske gore i Ravne gore, dok sjeveroistočnu granicu Općine čini početak Varaždinskog polja. Općina graniči na sjeveru s općinama Vinica, Petrijanec, na istoku s Općinom Vidovec, na zapadu s općinama Klenovnik i Donja Voća te na jugu Gradom Ivanec. Prometno geografski položaj je povoljan jer se Općina nalazi u blizini dviju većih aglomeracija - gradova Varaždin i Ivanec. Općina je dobro povezana cestovnim pravcima prema Varaždinu na sjeveroistoku i Ivancu na jugu.

Područje Općine prostire se na 50,15 km<sup>2</sup>, što čini 3,98% od ukupne površine Varaždinske županije (1.261,29 km<sup>2</sup>).

Općina Maruševac administrativno se dijeli na 16 naselja: Bikovec, Biljevec, Brodarovec, Čalinec, Cerje Nebojse, Donje Ladanje, Druškovec, Greda, Jurketinec, Kapelec, Korenjak, Koretinec, Koškovec, Maruševac, Novaki i Selnik.

Prema površini najveće naselje je Donje Ladanje sa 7,22 km<sup>2</sup>, odnosno 14,4 % od ukupne površine Općine. Najmanje po veličini je naselje Kapelec površine 1,1 km<sup>2</sup>. Sjedište Općine je naselje Maruševac površine 5,12 km<sup>2</sup>. Prosječna veličina naselja prema broju stanovnika iznosi 399 stanovnika po naselju.

Prema popisu stanovništva 2011. godine, Općina Maruševac ima 6.381 stanovnika, što čini 3,63% od ukupnog stanovništva Varaždinske županije (175.951). Prema broju stanovnika najveće je naselje Donje Ladanje s 1.166 stanovnika. Prevladavaju naselja do 500 stanovnika (izuzetak su naselja Čalinec, Greda i Novaki s do 1.000 stanovnika te Donje Ladanje iznad 1.000 stanovnika). Najmanje stanovnika ima naselje Korenjak s 82 stanovnika. Prosječna veličina naselja prema broju stanovnika iznosi 398 stanovnika. U odnosu na 2001. godinu, broj stanovnika se smanjio za 376 stanovnika, odnosno 5,59%. Gustoća naseljenosti na području Općine iznosi 127,23 st/km<sup>2</sup>, što je nešto manje od gustoće stanovništva na razini Županije (139,42 st/km<sup>2</sup>).

**Tablica 1:** Osnovni statistički podaci o Općini Maruševac

Naselje		Površina (km <sup>2</sup> )	Stanovništvo 2011.	Gustoća n aseljenosti 2011. (broj st/km <sup>2</sup> )	Prosječna udaljenost naselja od administrativnog središta JLS u km
1.	Bikovec	1,17	216	184.62	2,59
2.	Biljevec	1,74	258	148.27	1,06
3.	Brodarovec	2,40	202	84.16	4,25
4.	Cerje Nebojse	3,85	445	115.58	6,40
5.	Čalinec	2,92	572	195.89	0,49
6.	Donje Ladanje	7,22	1.166	161.49	2,83
7.	Druškovec	4,72	362	76.69	6,75
8.	Greda	2,35	567	241.27	3,71
9.	Jurketinec	6,52	422	66.45	4,58
10.	Kapelec	1,1	106	96.36	0,62
11.	Korenjak	2,16	82	37.96	2,15
12.	Koretinec	1,74	369	212.06	1,51
13.	Koškovec	2,35	222	94.46	6,41
14.	Maruševac	5,12	460	89.84	0
15.	Novaki	3,28	533	162.5	6,35
16.	Selnik	1,51	399	264.23	3,40
<b>UKUPNO</b>		<b>50.15</b>	<b>6.381</b>	<b>127.23</b>	

Izvor: DZS, popis stanovništva 2011., interni izvor JLS



Lukavec koje ima hidrotehnički i rekreacijski značaj. Plitvica je svrstana Planom za zaštitu voda Varaždinske županije u vode II kategorije.

Rijeka Bednja i potok Voća, koji je jedan od pritoka Bednje, protječu južnim rubom Općine. Bednja je rijeka s kišnim vodnim režimom, tj. s maksimalnim vodostajima u proljeće. Prema Državnom planu za zaštitu voda (Prilog D-2 - Kategorizacija voda, »Narodne novine«, broj 8/99) Bednja spada u državne vode II kategorije, tj. u osjetljiva područja u koja je dopušteno ispuštanje otpadnih voda (iz uređaja većih od 10000 ES) uz treći stupanj čišćenja.

Postojeća kakvoća vode u vodotocima Općine Maruševac pokazuje da pojedini pokazatelji imaju više vrijednosti od propisanih graničnih vrijednosti, tj. opterećenje vodotoka pojedinim tvarima nadilazi njihovu sposobnost samopročišćavanja.

Ribnjaci »Maruševac« vlasništvo obitelji Pongratz i »Brodarovec« pružaju uvjete za razvoj ribolovnog turizma.

Na području Općine nalazi se vodonosnik u sjeveroistočnom šljunkovitom dijelu koji je dio vodocrpilišta »Varaždin«. Vodozaštitna zona III B, određena Pravilnikom o zaštitnim mjerama i određivanju zona sanitarne zaštite crpilišta »Varaždin« regionalnog vodovoda »Varaždin«, nalazi se na potezu Donje Ladanje - Greda.

U naselju Cerje Nebojse vrši se eksploatacija gline, koja predstavlja kvalitetnu sirovinu za daljnju eksploataciju, te proizvodnja i prodaja opekarskih proizvoda. Prostornim planom je područje eksploatacije gline ograničeno na 32,1 ha.

### 1.1.3. Klimatske karakteristike područja

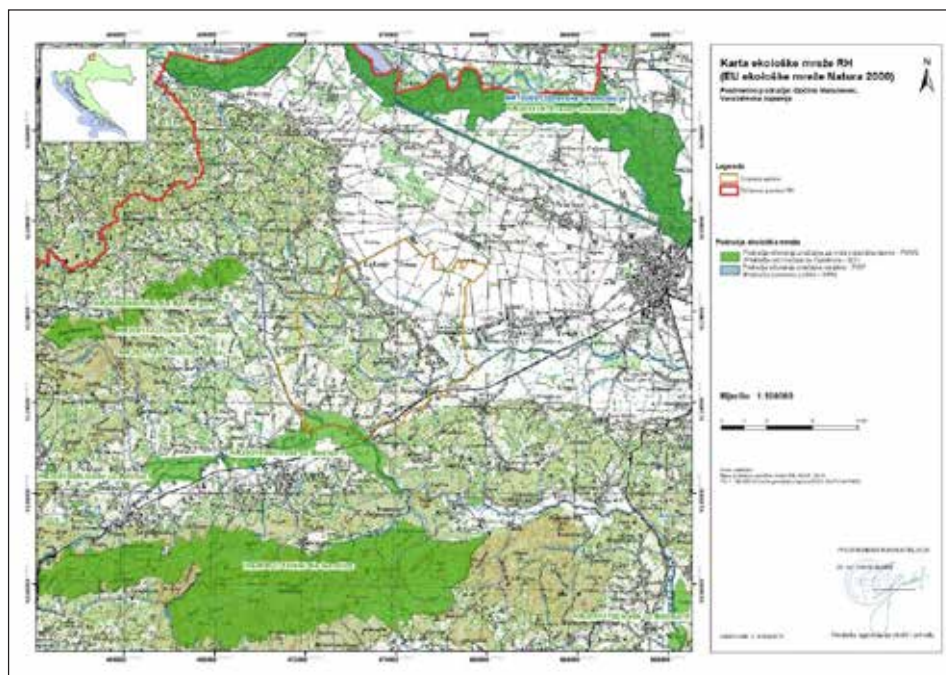
Općinu karakterizira umjerena toplo-kišna klima. Srednja godišnja temperatura zraka iznosi oko 10°C. Najtopliji mjesec je srpanj sa srednjom mjesečnom temperaturom od 19,5°C, a najhladniji je siječanj sa -1,0°C. Godišnji hod količine oborine je kontinentalnog tipa s maksimumom u toplom dijelu godine i sekundarnim maksimumom u kasnu jesen. Ukupne godišnje količine oborina iznose cca 900 mm. U hladnom dijelu godine ima u prosjeku između 45 i 50 dana sa snježnim pokrivačem. Prosječne mjesečne vrijednosti relativne vlage zraka su iznad 70%. Mraz se javlja od rujna do svibnja. Tuča se javlja prosječno jednom godišnje. Posljednjih godina primjećuju se određene klimatske promjene.

### 1.1.4. Prirodna baština

Uredbom o ekološkoj mreži, a temeljem Zakona o zaštiti prirode, livade uz Bednju II (HR 2001409) dio je ekološke mreže Natura 2000. Područja Nacionalne ekološke mreže koja se nalaze unutar granice Općine Maruševac je<sup>2</sup>:

HR 2001409 Livade uz Bednju II (SCI) Područje od značaja za Zajednicu

**Slika 2:** Područja Ekološke mreže NATURA 2000 na području Općine Maruševac



Izvor: Državni zavod za zaštitu prirode, 2016.

Na istaknutom brežuljku, pored kurije u Čalincu nalazio se perivoj pejzažne koncepcije. Nova cesta koja je prošla uz dvorac presjekla je perivoj po polovici, uz cestu su izgrađene kuće, tako da je perivoj u potpunosti uništen. Ostao je tek mali broj stabala oko dvorca i poneko stablo koje pripada okućnicama okolnih kuća, između kojih se posebno ističe tisa, spomenik parkovne arhitekture- pojedinačno stablo. Tisa se nalazi ispred pročelja kurije Pongratz. Visine je oko 9 m, promjera debla većeg od 1,2 m, a opsega od oko 3,8 m. Ubraja se među najveće primjerke u Hrvatskoj.

Kao osobita prirodna i kulturna vrijednost ističe se dvorac Maruševac s okolnim perivojnim prostorom.

**Tablica 2:** Zaštićena prirodna bogatstva

Zaštita prirodnih bogatstava		
Kategorija zaštite	Lokacija/naziv (kako je navedeno u prostornom planu JLS)	Površina/ u km <sup>2</sup>
Spomenik parkovne kulture (pojedinačno stablo)	Tisa u Čalinovcu	

Izvor: JU za upravljanje zaštićenim prirodnim vrijednostima na području Varaždinske županije, 2016.

**Slika 3:** Tisa u Čalinovcu



Izvor: Općina Maruševac

### 1.1.5. Kulturno - povijesna i tradicijska baština

Zaštićenu nepokretnu kulturnu baštinu najvećim dijelom čine sakralne građevine kao što su crkve i kurije, a najznačajnije nepokretno kulturno dobro je dvorac Maruševac s okolnim perivojnim prostorom. Na području Općine u samom centru naselja Maruševac nalazi se Crkva Sv. Jurja mučenika i kurija župnog dvora. Crkva predstavlja skup srednjovjekovne i kasnobarokno-klasičke gradnje. Građevinskom zahvatima tijekom 17., 18. i 19. st. dobila je konačan izgled trobrdne građevine sa sakristijom uz gotičko svetište, bočnom kapelom i zvonikom pred pročeljem.

Zaštićeno nepokretno kulturno dobro kapela Sv. Roka koja se nalazi u naselju Druškovec predstavlja manju jednobrodnu kapelu s poligonalnim svetištem, sakristijom i zvonikom koji se izdiže iz zapadnog glavnog pročelja. Unutrašnjost odiše jednostavnošću te ističe recentni oslik zidova svetišta sa prizorima iz života Sv. Roka. U naselju Čalinec nalazi se starinska plemićka kurija ispred koje se nalazi zaštićeno prirodno bogatstvo pojedinačno stablo- Tisa.

Predložena je i zaštita za nematerijalnu kulturno-povijesnu baštinu »Jurjevski običaji na području sjeverozapadne Hrvatske.«<sup>3</sup>

Prema prostornom planu Općine Maruševac evidentirana je i arheološka baština i to lokalitet istočno od naselja Cerje Nebojse - Gradišće i Draguševac, te u Cerje Novo - Krč<sup>2</sup>, u naselju Koškovec - arheološki lokalitet na području sela, arheološki lokalitet Sv. Roka i ruralna aglomeracija, te u naselju Maruševac - Funtekov beg i župna crkva Sv. Jurja.

Evidentirana je i nepokretna kulturna baština i to stambena kuća broj 59. u Jurketincu, poklonac u Korenjaku, te kapela u Jurketincu.

<sup>3</sup> Ministarstvo kulture, 2016., PPO Maruševac - 2. izmjene i dopune

**Tablica 3:** Zaštićena nepokretna povijesno - kulturna baština (materijalna)

Kategorija zaštite	Naziv (kako je navedeno u prostornom planu JLS ili dr. važećim dokumentima)	Površina / u m <sup>2</sup>	Lokacija (kako je navedeno u prostornom planu JLS)
Spomenik graditeljstva (građevina ili njezini dijelovi, te građevina s okolišem)	Dvorac Maruševac Kurija Čalinec Kapela Sv. Roka Crkva Sv. Jurja mučenika i kurija župnog dvora		Maruševac Čalinec Druškovec Maruševac
Arheološki lokalitet (arheološko nalazište i arheološka zona, uključujući i podvodna nalazišta i zone)	Gradišće Draguševec Krč Koškovec Funtekov breg Župna crkva Sv. Jurja		Cerje Nebojse Cerje Nebojse Cerje Novo Koškovec Maruševac Maruševac

Izvor: Općina Maruševac, Ministarstvo kulture, 2016.

**Slika 4:** Župna crkva Sv. Jurja mučenika u Čalincu

Izvor: Općina Maruševac

## 1.2. Kvaliteta života i stanje infrastrukture

### 1.2.1. Prometna infrastruktura

Cestovni promet na području Općine Maruševac čini cestovna mreža javnih i nerazvrstanih cesta. Kroz područje Općine Maruševac prolazi jedna državna, šest županijskih i sedam lokalnih cesta. Županijske ceste protežu se Općinom u dužini 28,25 km te su sve asfaltirane. Na području Općine Maruševac nalaze se dionice sljedećih županijskih cesta:

Županijske ceste:

Ž 2029: G. P. Otok Virje (gr. R. Slovenije) - Vratno Otok - Vinica - Biljevec - D35

Ž 2059: Klenovnik (Ž2243) - Koškovec - D35

Ž 2060: Biljevec (Ž2029) - Maruševac - Korenjak - Ribić Breg - Ž2101

Ž 2062: Ž2060 - Maruševac - Cerje Nebojse - Ž2059

Ž 2063: D35 - Tužno - Črešnjevo - Beretince (Ž2050)

Ž 2101: Lepoglava (D35) - Bedenec - Jerovec - Donje Ladanje - N. Ves Petrijanečka - Varaždin (D2251)

Državna cesta D35: Varaždin (D2) - Lepoglava - Sv. Križ Začretje (D1) prolazi jugoistočnim dijelom Općine kroz naselja Jurketinec, Greda, Cerje Nebojse i Koškovec ukupne dužine 7,66 km.

Lokalne ceste se protežu Općinom u dužini 13,26 km i sve su asfaltirane.

#### *Lokalne ceste*

L 25039: Donje Ladanje (Ž2029) - Ž2101

L 25040: Koretinec (Ž2029) - Čalinec (Ž2060)

L 25042: Greda (D35) - Selnik (L25041)

L 25044: Brodarevec (Ž2060) - Novaki (Ž2060)

L 25045: Brodarevec (Ž2060) - Druškovec - (Ž2059)

L 25046: Ž2059 - Sveti Rok - Koškovec (Ž2059)

L 25112: Stažnjevec (D35) - Ž2105

Na području Općine postoji i mreža nerazvrstanih cesta ukupne duljine 201 km (od kojih je asfaltirano 36 km), a 49 km čine ostale ceste i sve su asfaltirane. Disperziran način izgradnje naselja uz ove ceste postavlja zahtjev da sve budu asfaltirane.

Najznačajniji cestovni koridori koji prolaze teritorijem Općine su državna cesta D35 i županijska cesta 2029. D35 prolazi jugoistočnom granicom Općine te povezuje dvije državne ceste - D1 koja vodi od Varaždina prema Zagrebu te D2 koja od Dubrave Križovljanske (granica sa Slovenijom) vodi prema Varaždinu i dalje ka Koprivnici. Županijska cesta 2029 proteže se od sjeverozapada Općine prolazeći kroz sedam naselja prema istoku Općine gdje se priključuje na D35.

Razvojna strategija cestovne infrastrukture trebala bi se temeljiti na razvijanju i nadograđivanju postojeće cestovne mreže i na izgradnji tzv. Zagorske brze ceste koja će međusobno povezivati europske pravce od Zagreba prema Budimpešti, odnosno Beču. Koridor Zagorske brze ceste položen je uz koridor željezničke pruge s jugoistočne strane.

Stanje cestovne mreže na području Općine djelomično je zadovoljavajuće. S obzirom na stalni porast sudionika u prometu, većinu cesta potrebno je rekonstruirati i izvršiti proširenja u osnovnoj razini te na njima osigurati uvjete za odvijanje javnog prijevoza (autobusna stajališta). Rekonstrukcija prometnica trebala bi se temeljiti na proširenju uskih cestovnih trasa, asfaltiranju šljunčanih nerazvrstanih cesta i obnavljanju gornjeg sloja prometnica. Isto tako neophodno je urediti pješačke staze kroz naselja, biciklističke staze, riješiti odvodnju prometnih površina te uvesti energetski učinkovitu javnu rasvjetu (LED rasvjetu).

**Slika 5:** Mreža javnih i nerazvrstanih cesta na teritoriju Općine Maruševac



Izvor: Obrada AZRA d.o.o. , 2016.

Javni prijevoz putnika obavlja »AP Varaždin« član Presečki grupe. Na području Općine nalazi se 17 autobusnih stajališta. Područjem Općine prometuju 44 autobusne linije dnevno koje povezuju zapadne općine Varaždinske županije sa gradovima Ivancem, Lepoglavom i Varaždinom, odnosno ukupno 88 linija u oba smjera, no vikendom nema dovoljno linija prema tim gradovima.

Jugoistočni rub granice Općine Maruševac na potezu od oko 2 km tangira koridor željezničke pruge Varaždin - Golubovec. Željeznička pruga je rekonstruirana te omogućuje brzine od 60 km/h, no u tehničkom smislu je u dosta lošem stanju. Pruga je kategorizirana kao sporedna pruga III reda. Putnički vlakovi radnim danom prometuju 8 puta na liniji Varaždin - Golubovec, odnosno ukupno 16 puta dnevno u oba smjera, a najbliže postaje nalaze se na teritoriju Grada Ivanca u naseljima Cerje Tužno i Stažnjevec.

Županijskim planom je na njenoj trasi predviđena gradnja brze željezničke pruge. Prema studiji Strategija razvoja željezničkog prometnog sustava Republike Hrvatske (Institut prometa i veza, Zagreb, prosinac 1996.) koridor ove pruge dio je trase buduće brze transeuropske željezničke pruge Zagreb - Krapina - Lepoglava - Ivanec - Varaždin - Čakovec - Republika Mađarska i kao takav uvršten je u generalnu mrežu brzih pruga Republike Hrvatske.

### 1.2.2. Telekomunikacijska infrastruktura

Na području Općine Maruševac poštanski promet obavlja poštanski ured »Hrvatske pošte« d.d. s jednim šalterom u naselju Maruševac. Dostavno područje ovog poštanskog ureda obuhvaća područje Općine Maruševac i Općine Vinica, a vrste poslova koje ured obavlja isključivo su poslovi prijema i dostave različitih vrsta poštanskih pošiljaka te otprema i dostava telegrama. Otvaranje novih ureda poštanskog prometa nije predviđeno.

Pokrivenost područja Općine nepokretnom telekomunikacijskom mrežom je solidna, a iskorištenost kapaciteta kreće se oko 81% (2.078 zauzetih priključaka od 2.560 ukupno raspoloživih.) Razvojnim planovima predviđena je daljnja modernizacija telekomunikacijske mreže na području Općine. Time će se kroz izgradnju još jednog udaljenog pretplatničkog stupnja (RSS Selnik Maruševački) dodatno podići razina telekomunikacijske usluge.

U 2016. godini u izraditi će se Plan razvoja širokopojasnog pristupa internetu<sup>4</sup> u koji će biti uključena i Općina Maruševac.

**Tablica 4:** Postotak kućanstva s ugovorenom brzinom pristupa internetu u Općini Maruševac

Postotak kućanstva s ugovorenom brzinom pristupa internetu [Mbit/s]								Broj	
2-4	4-10	10-20	20-30	30-50	50 -100	100+	Ukupno	kućanstava	stanovnika
29,21%	13,99%	4,14%	0,48%	2,53%	0,7%	0%	51,05%	1.859	6.381

Izvor: HAKOM, 2016.

### 1.2.3. Opskrba električnom energijom

Distributer za obavljanje djelatnosti električne energije za područje Općine Maruševac je HEP Elektra Varaždin, a u pogonu je 38 trafostanica pomoću kojih se Općina napaja električnom energijom. Dužina zračne niskonaponske mreže iznosi cca 61,6 km, a podzemne cca 10 km. Iako je Općina u cijelosti pokrivena sustavom električne energije, da bi se osigurala kvalitetna distribucija iste, potrebne su rekonstrukcije na mreži i trafostanicama (zamjena tehnološki zastarjelih postrojenja novim, izgradnja dalekovoda).

Na električnu energiju priključeno je 2.669 kućanstava na području Općine Maruševac.

Osim na privatnim kućama, korištenje obnovljivih izvora energije na području Općine zastupljeno je i na javnim objektima (zgrada Općine).

**Slika 6:** OIE javna rasvjeta



Izvor: Općina Maruševac

<sup>4</sup> Osnovni širokopojasni pristup naziv je za načine povezivanja na internet koji omogućuju velike brzine prijenosa podataka. Temeljem dosadašnje prakse EU-a, brzina od 128 kbit/s i dalje se smatra osnovnim pragom za širokopojasne brzine. No, unatrag nekoliko godina većina je zemalja EU-a donju granicu širokopojasnih širokopojasnih brzina povećala na 1 ili 2 Mbit/s, budući da je brzina od 128 kbit/s postala premala za ispunjenje osnovnih potreba i zahtjeva korisnika širokopojasnih usluga. Unutar Strategije razvoja širokopojasnog pristupa u Republici Hrvatskoj preporučeno je da se donjom granicom širokopojasnog pristupa smatra brzina od 2 Mbit/s

Slika 7: Zgrada Općine



Izvor: Općina Maruševac

#### 1.2.4. Opskrba plinom

Na području Općine postoje lokalni plinovodi koji su isključivo u funkciji opskrbe naselja. Plinovodna mreža novijeg je datuma i formirana u obliku prstena, a izvedena je od polietilenskih cijevi visoke gustoće. Osim manjih dogradnji postojećeg cjevovoda, druge vrste plinovoda (magistralni) nisu predviđene. Na području Općine nema izgrađenih plinskih redukcijskih stanica niti su planski predviđene, a cjelokupna plinovodna mreža priključena je na veći tlak izvan općinskih granica (PRS Cerje Tužno). Koncesionar za obavljanje djelatnosti distribucije plina u Općini Maruševac je »Termoplin« Varaždin. Plinskom mrežom pokriven je teritorij cijele Općine. Izgrađeni plinski distribucijski sustav obuhvaća 80.856 metara plinovoda.

Na području Općine 983 kućanstva odnosno 52,9% i 52 pravne osobe priključne su na plinski distribucijski sustav. Potrošnja plina u 2015. godini iznosi za kućanstva 12.499.612,00 kWh, te za pravne osobe 3.465.376,00 kWh.

#### 1.2.5. Vodoopskrba, odvodnja i pročišćavanje otpadnih voda

Vodoopskrba Općine Maruševac osigurana je iz dva međusobno odvojena vodoopskrbna sustava. Regionalni vodoopskrbni cjevovod kojim upravlja Varkom Varaždin s crpilišta kod Varaždina opskrbljuje veći dio Općine. Vodoopskrbna mreža od prepumpne stanice »Ladanje« opskrbljuje naselja u pravcu sjeverozapad - jugoistok (Jurketinec, Greda Maruševečka) te naselje Novaki u pravcu jugozapada. U južnom dijelu Općine, naselja Cerje Nebojse, Novo Cerje, Koškovec priključena su na lokalni vodovod sa sjevernih padina Ivančice, odnosno na sistem izvora »Bistrica« i vodospremu Ivanečki Vrhovec kojim upravlja Ivkom Ivanec.

Na području Općine Maruševac osim navedenih vodoopskrbnih cjevovoda, nisu planirani magistralni cjevovodi za opskrbu vodom, ali je predviđeno dopunjavanje postojećeg vodoopskrbnog sustava.

Područjem Općine prolazi projekt »Aglomeracija Varaždin«<sup>5</sup> s planiranim završetkom 2018. godine.

Tablica 5: Broj kućanstva naselja Općine Maruševac

VODOOPSKRBA				
Općina/grad	Broj naselja obuhvaćenih sustavom vodoopskrbe ili %	Potrošnja pitke vode (m <sup>3</sup> )	Broj javnih cisterni i naselja u kojima se nalaze	Vodoopskrbni sustav (naziv) te poduzeće zaduženo za vodoopskrbu
Maruševac	13	167.573 m <sup>3</sup>	0	Regionalni vodovod Varaždin »VARKOM« d.d., Varaždin
	3	29.726 m <sup>3</sup>	0	SUSTAV IVANČICA; IVKOM-VODE d.o.o.

Izvor: VARKOM d.d. Varaždin, IVKOM-VODE d.o.o. 2016.

5 Projekt »Aglomeracija Varaždin« obuhvaća sva naselja u Općini Maruševac. Predviđeno je spajanje svih naselja putem gravitacijskih cjevovoda, crpnih stanica i tlačnih vodova na postojeći sustav odvodnje, te pročišćavanje otpadnih voda na postojećem uređaju za pročišćavanje otpadnih voda Varaždin.

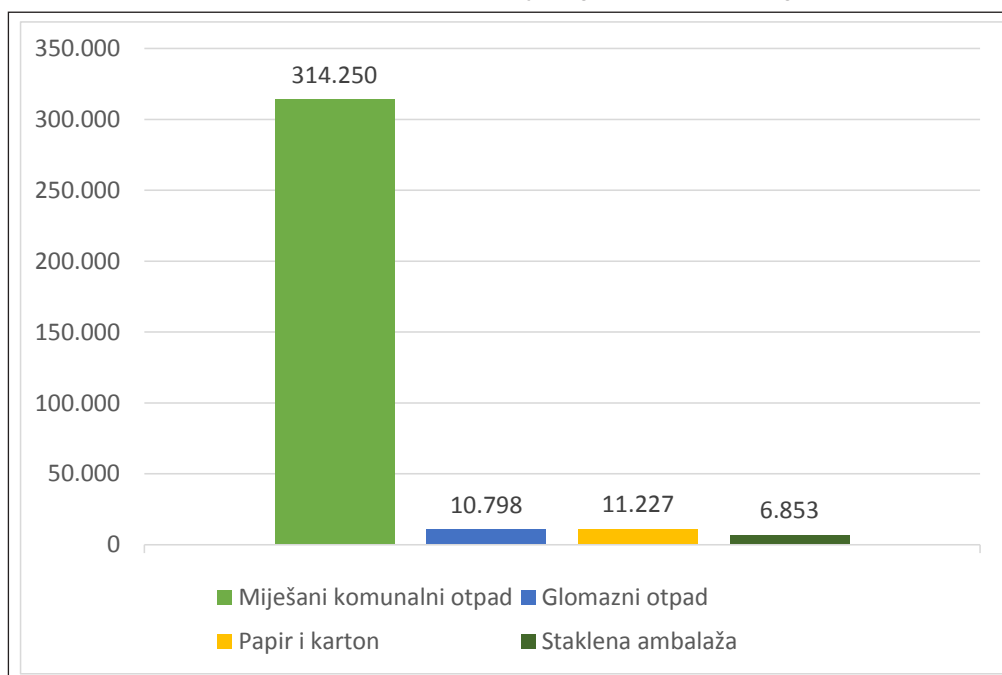
Svi vodotoci s područja Općine Maruševac - rijeke Bednja, Voća i Plitvica, pripadaju slivu rijeke Drave. Navedene rijeke recipijenti su odvodnje, posebno rijeka Plitvica, a što je u skladu s njenom pozicijom te dužinom i smjerom protjecanja. Postojeći kapaciteti za odvodnju oborinske i otpadne vode (potezi uz dvorac Maruševac i pripadne zgrade te oni u naselju Koretinec) koriste kao recipijent rijeku Plitvicu, preko potoka Maruševac i Crna Mlaka. Na njima su izgrađeni uređaji za pročišćavanje otpadnih voda. Trenutno sustav odvodnje obuhvaća jednu trećinu područja Općine (jugoistočni dio) te je predviđena izgradnja mješovitih gravitacijskih sustava odvodnje.

#### 1.2.6. Gospodarenje otpadom

Komunalnu djelatnost sakupljanja, odvoza i odlaganja komunalnog otpada s područja Općine Maruševac obavlja poduzeće Ivkom d.o.o. iz Ivanca. Općina ima organiziran sustav gospodarenja otpadom u kojem se nalaze sva naselja, a uveden je i sustav odvojenog prikupljanja. Odvoz otpada na području Općine je organiziran, odvoz kućnog miješanog otpada svaki drugi tjedan, odvoz papira, plastike i stakla jednom mjesečno i dva puta godišnje glomaznog otpada na deponiju u Jerovcu, na području Grada Ivanca. Njezina lokacija je određena Županijskim planom. Na području Općine planira se izgradnja dva reciklažna dvorišta »Jablanac« u Donjem Ladanju i »Prodnicu« u Čalincu.<sup>6</sup>

U 2015. godini sakupljeno je 314.260 t tona mješovitog komunalnog otpada, 10.798 tone glomaznog otpada te 11.227 tone papira i kartona i 6.853 tone staklene ambalaže. Broj odvoza otpada na području Općine iznosi 26 odvoza godišnje. U Općini Maruševac djeluje komunalno poduzeće »Markom« d.o.o. Poduzeće upravlja grobljem, održava nerazvrstane ceste na području Općine, zatim održava ceste zimi i brine se za uređenje javnih površina.

Grafikon 1: Količina sakupljenog otpada u 2015. godini



Izvor: IVKOM d.o.o. Ivanec, 2015.

#### 1.2.7. Poslovna infrastruktura

Općina Maruševac u Prostornim planom ima predviđeno Zone gospodarske namjene koje su definirane su unutar pet (5) naselja i to kao proizvodne zone sa pretežito industrijskom djelatnošću (Donje Ladanje, Brodarovec) ili sa prevladavajućom djelatnošću malog i srednjeg poduzetništva (Jurketinec, Greda, Selnik).

Zone gospodarske djelatnosti sa prevladavajućom djelatnošću malog i srednjeg poduzetništva definirane su na području naselja Jurketinec, Greda i Selnik. Zona u naselju Jurketinec je novoformirana zona u svrhu formiranja distributivnog centra za poljoprivredne proizvode i izgradnju građevina za smještanje istih. U sklopu zone moguće je i smještanje proizvodnih pogona u vidu malog i srednjeg poduzetništva za preradu poljoprivrednih proizvoda, ali i proizvodnih pogona u vidu malog i srednjeg poduzetništva koji nisu vezani na poljoprivrednu djelatnost. Površina zone je 2,19 ha. Zona u naselju Greda je novoformirana zona sa postojećim građevinama pekarske djelatnosti, odnosno sa proizvodnjom i prodajom pekarskih i slastičarskih proizvoda. Površina zone je 0,46 ha.

<sup>6</sup> Plan gospodarenja otpadom za Općinu Maruševac za razdoblje od 2010. do 2017. godine

Zona u naselju Selnik postojeća je zona, realizirana u dijelu površine 3,64 ha. Infrastrukturalna opremljenost zone je djelomična, odnosno cca 80%. Zona nije pokrivena plinskom mrežom i nema asfaltiranu prometnicu te nije popunjena. U okruženju dvorca Maruševec, u naselju Maruševec, definirana je zona ugostiteljsko turističke djelatnosti za potrebe razvoja elitnog turizma sa prenamjenom dvorca u hotel, te izgradnju inih smještajnih sadržaja i svim pratećim hotelsko-ugostiteljskim sadržajima. Ukupna površina predmetne zone je 14,22 ha. Zona gospodarske namjene s pretežito ugostiteljsko-turističkom djelatnošću definirana je u naselju Čalinec na području gdje se nalazi postojeća lovačka kuća. Zona je namijenjena aktivnostima lovačkog društva (lov na glinene golubove, mogućnost uzgoja divljači u okruženju i sl.) uz mogućnost da se predmetni prostor ponudi i široj javnosti u vidu ugostiteljsko-turističkih sadržaja. Površina zone je 0,13 ha.

Općina Maruševec potiče razvoj gospodarstva kroz različita oslobađanja kao što je oslobođenje do 50% visine komunalne naknade za investitore gradnje poslovnih prostora koji služe za proizvodnje djelatnosti i to u prve tri godine od početka proizvodnje te djelomično oslobađanje od plaćanja komunalnog doprinosa investitora gradnje poslovnih prostora od interesa za Općinu Maruševec.<sup>7</sup>

Razvoj poslovne infrastrukture doprinijet će se intenzivnijem privlačenju investitora koji će u suradnji s domaćim poduzetnicima aktivirati lokalne resurse, zaposliti dio stanovnika Općine Maruševec te potaknuti ostanak mladih ljudi u Općini.

Slika 8: Poduzetnička zona »Selnik«



Izvor: Općina Maruševec

### 1.2.8. Društvena i javna infrastruktura

Od ustanova za društveni razvoj zajednice, najzastupljeniji su društveni domovi (8) smješteni u naseljima Maruševec, Donje Ladanje, Bikovec, Jurketinec, Greda, Cerje Nebojse, Druškovec i Novakim, zatim Dom kulture u Čalincu i školska sportska dvorana u naselju Čalinec. U Općini se nalaze i igrališta za veliki nogomet (2) te mali nogomet (14). Planira se i izgradnja društvenog doma u naselju Selnik. Zgrada stare općine u Čalincu prenamijenjena je i data na korištenje političkim strankama i udrugama. Na području Općine planira se izgradnja i opremanje dječjih i malonogometnih igrališta.

Na području Općine nalaze se dva groblja i to u naseljima Maruševec i Druškovec, te se planira proširenje istih. Isto tako zbog nedostatka parkirnih mjesta planira se izgradnja većeg parkirališta uz groblje u Maruševcu.

## 1.3. Gospodarstvo

### 1.3.1. Gospodarske značajke

Na temelju izračuna Ministarstva regionalnog razvoja i fondova EU, Općina Maruševec nalazi se u III. skupini s indeksom razvijenosti<sup>8</sup> od 79,75%. Varaždinska županija prema klasifikaciji županija nalazi se u II. skupini s indeksom razvijenosti koji iznosi 86,34%.

U sljedećim tablicama dati je prikaz stanja gospodarstva Općine Maruševec.

<sup>7</sup> PP Općine Maruševec-2.izmjene i dopune, Općina Maruševec 2016.

<sup>8</sup> Indeks razvijenosti izračunava se na temelju stope nezaposlenosti, dohotka po stanovniku, proračunskih prihoda jedinica lokalne, odnosno područne (regionalne) samouprave po stanovniku, općega kretanja stanovništva, stope obrazovanosti; Uredba o indeksu razvijenosti NN br. 63/10 i 158/13

**Tablica 6:** Osnovni financijski rezultati poduzetnika Općine Maruševac (iznosi u tisućama kn)

Rbr.	POKAZATELJ / GODINE	2013.	2014.	Indeks	Udjel Općine u Županiji (%)
1.	Br. pravnih osoba	52	49	94,42	1,61
2.	Broj zaposlenih	520	501	96,34	1,36
3.	Ukupan prihod	242.117	184.208	76,08	0,87
4.	Dobit tekuće godine	59.082	8.993	15,22	0,97
5.	Gubitak tekuće godine	5.912	6.431	108,77	0,95
6.	Poslovni rezultat (neto)	53.170	2.561	4,81	1,06

Izvor: FINA, Osnovni financijski rezultati poduzetnika RH po gradovima i općinama., 2014.

Na području Općine Maruševac kod pravnih osoba/subjekata zaposleno je prosječno 501 osoba, što predstavlja tek 1,36% ukupno zaposlenih u pravnim osobama u Varaždinskoj županiji. Prema podacima Hrvatskog zavoda za zapošljavanje, ukupan broj zaposlenih u pravnim osobama na dan 31.03.2016. godine iznosi 957 osoba, odnosno osiguranika.<sup>9</sup>

Ukupni prihodi ostvareni su u iznosu od 184.208.000,00 kuna što je za 23,91% manje nego prethodne godine. Pravne osobe/subjekti su u 2014. godini poslovali s negativnim rezultatom, odnosno dobiti od 8.993.000,00 kuna, što je za 84,78% manje od prethodne.

**Tablica 7:** Struktura gospodarstva u 2014. godini po djelatnostima

Područje djelatnosti	Broj poduzetnika	Broj zaposlenih	Dobit razdoblja (u 000 kn)	Gubitak razdoblja (u 000 kn)	Kons. financ. rezultat (u 000 kn)
A) poljoprivreda, šumarstvo i ribarstvo	2	12	6.418	75.422	-69,004
C) prerađivačka ind.	11	285	2.892.470	6.350.553	-3.458,083
F) građevinarstvo	4	2	12.509	113.768	-101,259
G) trgovina na veliko i malo; popravak motornih vozila	16	77	905.729	72.494	833,235
H) prijevoz i skladištenje	6	107	4.204.958	37.212	4,167,746
J) informacije i komunikacije	1	5	0	21.044	-21,044
M) stručne, znanstvene i tehničke djelatnosti	3	2	11.285	3.780	7,505
N) administrativne i pomoćne uslužne djelatnosti	1	9	289.275	0	829.275
S) ostale uslužne djelatnosti	1	1	7.601	0	7.601
<b>UKUPNO</b>	<b>45</b>	<b>500</b>	<b>8.330.245</b>	<b>6.674.273</b>	

Izvor: HGK, Osnovni financijski rezultati poduzetnika Općine Maruševac, 2015.

Promatrano prema područjima djelatnosti na ukupne rezultate poslovanja pravnih osoba/subjekata Općine Maruševac, dominantan je utjecaj trgovine na veliko i malo, (16 tvrtki i 77 zaposlenih), prerađivačke industrije koja ima najveći broj zaposlenih (11 tvrtki i 285 zaposlenih), zatim prijevoz i skladištenje (6 tvrtki i 107 zaposlenih), dok je utjecaj ostalih djelatnosti mali.

S razine ukupnog poduzetništva u Općini u 2014. godini, 5 je djelatnosti poslovalo s dobitkom, dok su njih 4 poslovale s gubitkom, odnosno ostvarile negativan financijski rezultat.

U sklopu programa poticanja razvoja gospodarstva Općina nudi oslobođenje do 50% visine komunalne naknade za investitore gradnje poslovnih prostora koji služe za proizvodnje djelatnosti i to u prve tri godine od početka proizvodnje te djelomično oslobađanje od plaćanja komunalnog doprinosa investitora gradnje poslovnih prostora od interesa za Općinu Maruševac.

**Tablica 8:** Izvoz i uvoz 2013. i 2014. u tisućama kuna

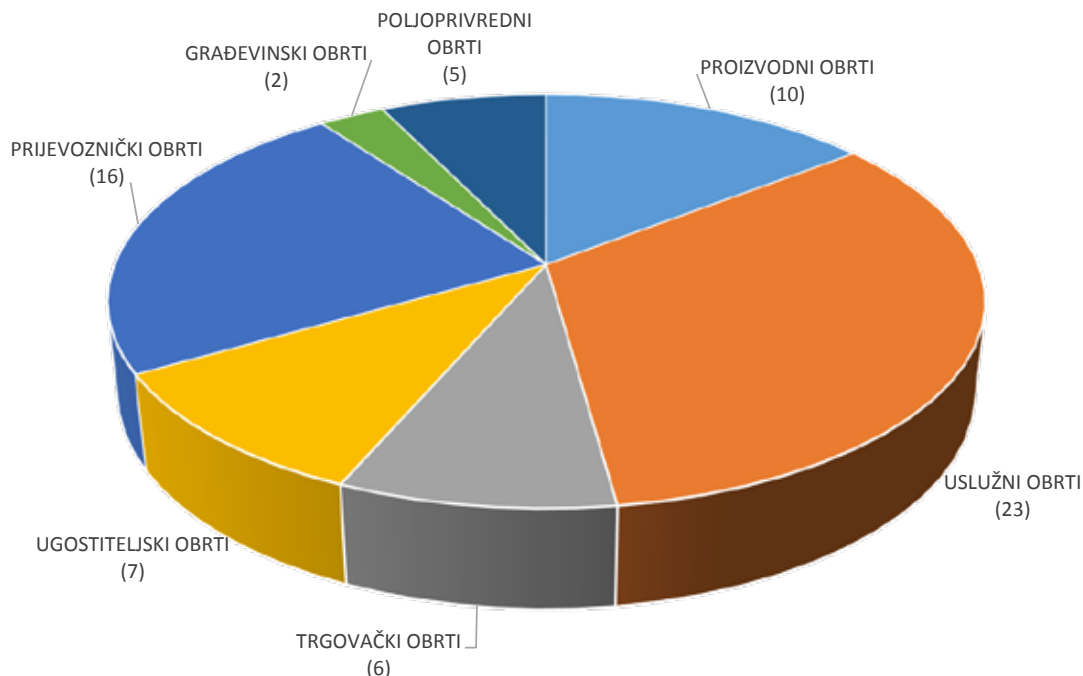
JLS	IZVOZ			UVOZ		
	I.-XII. 2013.	I.-XII. 2014.	Indeksi I.-XII. 2014./I.-XII. 2013.	I.-XII. 2013.	I.-XII. 2014.	Indeksi I.-XII. 2014./I.-XII. 2013.
<b>Maruševac</b>	40.356	40.368	100,0	5.843	2.895	49,5
<b>Varaždinska županija</b>	5.654.922	6.730.490	119,0	4.391.799	4.167.432	94,9

Izvor: Hrvatska gospodarska komora, ŽK Varaždin, 2015.

<sup>9</sup> Osiguranici u kategorijama: Radnici kod pravnih osoba, Radnici kod fizičkih osoba, Obrtnici, Poljoprivrednici, Samostalne profesionalne djelatnosti, Osiguranici zaposleni kod međunarodnih organizacija u inozemstvu i hrvatski državljani zaposleni na teritoriju RH kod poslodavaca sa sjedištem u inozemstvu, Produženo osiguranje

Prema podacima Hrvatske gospodarske komore, u 2014. godini pravne osobe/subjekti Općine Maruševac sudjelovali su s manje od 1% u ukupnom izvozu i uvozu Varaždinske županije. Ukupan izvoz zabilježen je u iznosu od 40.4 milijuna kuna te uvoz s 2,9 milijuna kuna. U odnosu na 2013. godinu ostvaren je veći izvoza za nešto manje od 1% te je smanjen uvoz za 50,5%

**Grafikon 2:** Broj obrtnika u Općini Maruševac u 2014. godini



Izvor: Obrtnička komora Varaždin, 2015.

Na području Općine, jače je razvijeno obrtništvo od malog i srednjeg poduzetništva. Prema podacima Obrtnog registra, na dan 31.12.2014. godine bilo je ukupno 69 obrta koji se obavljaju tijekom cijele godine. Većina vlasnika obrta su muški vlasnici (73%).

Iz grafikona je vidljivo da su na području Općine najviše zastupljeni uslužni (33%) i prijevoznički obrti (24%).

### 1.3.2. Zapošljavanje

Prema evidenciji Hrvatskog zavoda za zapošljavanje, u Općini Maruševac je u travnju 2016. bilo nezaposleno ukupno 292 osobe, od čega 148 žena (51%) te 144 muškaraca (49%). Detaljan pregled prema razini obrazovanja i spolu prikazan je u sljedećoj tablici.

**Tablica 9:** Nezaposlene osobe prema kvalifikaciji i spolu

JLS	Ukupno			Bez škole i nezavršena osnovna škola			Osnovna škola			SŠ zanimanja do 3 god.i škola za KV i VKV radnike			SŠ za zanimanja u trajanju od 4 i više godina i gimnazija			Prvi stupanj fakulteta, stručni studij i viša škola			Fakulteti, akademije, magisterij, doktorat		
	UK	M	Ž	UK	M	Ž	UK	M	Ž	UK	M	Ž	UK	M	Ž	UK	M	Ž	UK	M	Ž
Maruševac	292	144	148	26	13	13	78	34	44	93	61	32	72	29	43	15	5	10	8	2	6
Varaždinska žup.	6046	3064	2982	457	299	158	1418	711	707	1920	1133	787	1449	623	826	405	148	257	397	150	247

Izvor: Hrvatski zavod za zapošljavanje, Statistička baza podataka, 2016.

U travnju 2016. godine, Općina Maruševac ima 5% nezaposlenih osoba u odnosu na ukupno nezaposlene osobe u Varaždinskoj županiji. Najveći broj nezaposlenih osoba su osobe sa srednjoškolskim obrazovanjem, koje čine 32% ukupnog broja nezaposlenih u Općini Maruševac zatim slijede osobe se osnovnoškolskom obrazovanjem koje čine 27% od ukupnog broja nezaposlenih u Općini.

### 1.3.3. Poljoprivreda

Poljoprivredna djelatnost na području Općine Maruševac uvjetovana je konfiguracijom terena, kvalitetom tla i tradicionalnim načinom življenja na manjim posjedima. Osnovno obilježje poljoprivrednih gospodarstava je usitnjenost posjeda i njihova rascjepkanost. Poljoprivredna proizvodnja je ekstenzivna i nespecijalizirana. Poljoprivredom se većina gospodarstava bavi za vlastite potrebe.

Osobito vrijedna obradiva tla nalaze se na sjeveroistočnom, nizinskom djelu Općine. Kao vrijedna obradiva tla označeni su prostori istočnog nizinskog dijela općine koji će se i nadalje intenzivno obrađivati. U nizinskom predjelu na kontaktu doline rijeke Drave nalaze se aluvijalna šljunkasta tla za koja je karakteristično da ne zadržavaju vlažnost, što uvelike smanjuje plodnost tla u sušnim razdobljima te se brže zakiseljuju, što zahtjeva primjenu agrotehničke mjere kalcifikacije tla. Na području uz rijeke Bednju i Plitvicu, uz gornje tokove, nalazi se smeđe glinasto tlo koje dugotrajno zadržava vlažnost, ali je također podložno zakiseljavanju te je potrebno primjenjivati agrotehničku mjeru kalcifikacije. Gotovo cijela dolina rijeke Plitvice sastavljena je od dravskog nanosa (šljunka i pijeska) koji prekriva tanki sloj humusa. Na blago položenim obroncima brežuljaka tlo je glinasto pjeskovite strukture za koje je karakteristično dobro zadržavanje vlage, slabije zakiseljavanje te je potrebno provoditi mjere zaštite od erozije (voda i vjetar) te irigacije.

Prema popisu poljoprivrede iz 2003. godine, od ukupne površine Općine (50,15 km<sup>2</sup>) na raspoložive površine poljoprivrednog zemljišta otpada 28,14 km<sup>2</sup>, odnosno 56,11 %. U svrhu poljoprivredne proizvodnje koristi se 21,52 km<sup>2</sup>, što je 76,5% od ukupno raspoložive površine poljoprivrednog zemljišta, odnosno 42,9 % od ukupne površine Općine.

**Tablica 10:** Struktura poljoprivrednog zemljišta po namjeni (ha)

Ukupno korišteno poljoprivredno zemljište	oranice i vrtovi	povrtnjaci	livade	pašnjaci	voćnjaci	vinogradi	rasadnici, košaračka vrba
2.152	1.480	6	576	6	33	49	1
%	68,8	0,28	26,8	0,28	1,53	2,28	0,05

Izvor: DZS, Popis poljoprivrede 2003.

Najviše površine zauzimaju oranice i vrtovi sa 1.480 ha, odnosno 68,8% i livade s 576 ha, odnosno 26,8% ukupno korištenog poljoprivrednog zemljišta, što je vidljivo u Tablici 10.

Prema podacima Agencije za plaćanja u poljoprivredi, ribarstvu i ruralnom razvoju (APPRRR), poljoprivredna površina zauzima ukupno 1.922,64 ha, od čega oranice zauzimaju 1.456,88 ha, odnosno 75,78% korištene površine, staklenici na oranici 1,160 ha, odnosno 0,06%, livade 400,92 ha, odnosno 20,85%, pašnjaci 11,84 ha, odnosno 0,61%, vinogradi 6,75 ha, odnosno 0,35%, voćnjaci 32,24 ha, odnosno 1,67%, mješoviti višegodišnji nasadi zauzimaju 0,31 ha, odnosno 0,01%, dok ostale vrste korištenja zemljišta zauzimaju 3,54 ha, odnosno 0,18% ukupne površine.

**Tablica 11:** Poljoprivredne površine Općine Maruševac prema vrsti uporabe zemljišta (ha)

Površina poljoprivrednog zemljišta									
Ukupno	Oranica	Staklenici na oranici	Livada	Pašnjak	Vinograd	Iskrčeni vinograd	Voćnjak	Mješoviti višegodišnji nasadi	Ostale vrste korištenja zemljišta
1.922,64	1.456,88	1,16	400,92	11,84	6,75	0	32,24	0,31	3,54

Izvor: APPRRR, 2015.

Prema podacima APPRRR-a, najčešći način korištenja parcela (prijavljenih u ARKOD-u) su oranice na 4.032 parcela te livade na 1.354 parcela, a ostalo je u manjem ili neznatnom udjelu. Ukupno se za poljoprivrednu proizvodnju koristi 1.922,64 ha, na ukupno 5.725 parcela.

**Tablica 12:** Prikaz načina korištenja parcela (ha) prijavljenih u ARKOD-u

Vrsta uporabe zemljišta	Površina (ha)	Broj parcela
Oranica	1.456,88	4.032
Staklenici na oranici	1,16	31
Livada	400,92	1.354

Vrsta uporabe zemljišta	Površina (ha)	Broj parcela
Pašnjak	11,84	6
Krški pašnjak	0,00	0
Vinograd	6,75	124
Iskrčeni vinograd	0,00	0
Maslinik	0,00	0
Voćnjak	32,24	171
Kulture kratke ophodnje	0,00	0
Rasadnik	0,00	0
Mješoviti višegodišnji nasadi	0,31	2
Ostale vrste korištenja zemljišta	3,54	5
<b>UKUPNO</b>	<b>1.922,64</b>	<b>5.725</b>

Izvor: APPRRR, ARKOD na dan 31.12.2015.

Prosječna veličina proizvodnih parcela iznosi 2,9 ha. Na temelju rezultata upisa poljoprivrednih gospodarstva u ARKOD, vidljivo je da je proizvodnja otežana radi usitnjenosti površina te disperzije proizvodnih parcela.

Mikroklimatske prilike u Općini Maruševac pogoduju uzgoju žitarica i povrća, dok je brežuljkasti mješovite namjene, te se na istom uzgajaju također žitarice i povrće, a zastupljeno je i voćarstvo različitih voćnih vrsta.

**Tablica 13:** Poljoprivredna gospodarstva s najzastupljenijim kulturama za koje je zatražena potpora s jedinstvenog zahtjeva iz 2015. godine na području Općine Maruševac

KULTURA	BROJ PG-a	POVRŠINA (ha)
plemenita vinova loza	123	18,11
orah	3	0,33
jabuke	1	0,17
šljive	2	0,1
breskve	1	0,05
miješani nasad voćnih vrsta	68	15,6
krumpir	21	3,15
bundeva	4	0,54
grah	3	0,25
tikva, tikvice	1	0,24
buča	1	0,08
rajčica	1	0,07
kućni vrt	72	9,87
kukuruz	164	199,61
ječam	124	53,51
pšenica	52	17,33
zob	13	5,87
tritikale	7	2,18
heljda	1	0,88
raž	1	0,04
tikva uljanica	21	4,48
lucerna	31	43,98
djetelina	71	34,65
stočni grašak	1	0,55
stočna repa	3	0,22
uljana repica	1	0,58

Izvor: APPRRR, AGRONET, 2015.

Prema podacima APPRRR-a, iz baze jedinstvenih zahtjeva za 2014. godinu ISAP, od povrtnih kultura za koje je zatražena potpora, najzastupljeniji je u uzgoju krumpir na 3,15 ha, bundeva na 0,54 ha, grah na 0,25 ha, tikva i tikvice na 0,24 ha, buča na 0,08 ha i rajčica na 0,07 ha površine. Od žitarica najzastupljeniji je kukuruz na 199,61 ha površine, ječam na 53,51 ha, pšenica na 17,33 ha, zob na 5,87 ha površine, tritikale na 2,18 ha, heljda na

0,88 ha i raž na 0,04 ha površine. Od voćarskih kultura najzastupljenija je plemenita vinova loza na 18,11 ha, orah domaći na 0,33 ha, jabuke na 0,17 ha, šljive na 0,1 ha i breskve na 0,05 ha.

U 2015. godini proizvelo se 2,8 t grožđa, odnosno 10,4 hl vina, što čini 0,18% ukupne proizvodnje grožđa u Varaždinskoj županiji, odnosno 0,10% ukupne proizvodnje vina u Županiji.

**Tablica 14:** Proizvodnja grožđa i vina

	Broj trsova <sup>10</sup> (kom)	Proizvodnja grožđa <sup>11</sup> (t)	Proizvodnja vina <sup>12</sup> (hl)
<b>Općina Maruševac</b>	28.138	2,8	10,4
<b>Varaždinska županija</b>	4.952.792	1545,9	10.209,92

Izvor: APPRRR, 2016.

**Tablica 15:** Struktura stočarske proizvodnje

Godina	Broj peradi	Broj svinja	Broj konja	Broj goveda	Broj koza	Broj ovaca
<b>2003.</b>	177	1.692		1.026	267	34
<b>2014.</b>	78	364	6	752	221	70

Izvor: Izvor: DZS, Popis poljoprivrede 2003.; Hrvatska poljoprivredna agencija, 2015.

Na području Općine razvijena je stočarska proizvodnja.

Prema podacima iz Popisa poljoprivrede 2003. godine, u strukturi stočarske proizvodnje najviše je bio zastupljen uzgoj svinja s 1.692 jedinki, zatim uzgoj goveda s 1.026 jedinki, koza sa 267 jedinki, peradi sa 177 jedinki te ovaca s 34 jedinki.

Iz Tablice 15 vidljiv je drastičan pad stočarske proizvodnje u 2014. godini u odnosu na 2003. godinu. Najviše je zastupljen uzgoj goveda s 752 jedinki, zatim slijedi uzgoj svinja s 364 jedinke, koza s 221 jedinki, te uzgoj ovaca sa 70 jedinki te peradi s 78 jedinki i uzgoj konja s 6 jedinki.

Uzgojem goveda bave se 73 fizičke osobe, 1 obrt i 2 trgovačka društva. Uzgojem svinja bavi se 76 fizičkih osoba, uzgojem koza 5 fizičkih osoba te uzgojem ovaca 5 fizičkih osoba.

**Tablica 16:** Broj poljoprivrednih proizvođača prema vrsti poljoprivrednog gospodarstva upisanih u Upisnik poljoprivrednih gospodarstava

Vrsta poljoprivrednog gospodarstva	Broj
Obiteljsko gospodarstvo	554
Obrt	6
Trgovačko društvo	6
Zadruga	0
<b>Ukupno</b>	<b>566</b>

Izvor: APPRRR, 2015. godine

U Upisnik poljoprivrednih gospodarstava ukupno je upisano 566 poljoprivrednih gospodarstava, od čega su 554 obiteljska poljoprivredna gospodarstva, što je vidljivo u Tablici 16.

Prostor Općine Maruševac pruža dobre mogućnosti za intenzivniji razvoj povrtlarstva, ratarstva, stočarstva, voćarstva i vinogradarstva kroz seoska gospodarstva i poduzetništvo, kao i ekološku poljoprivrednu proizvodnju.

#### 1.3.4. Lovno gospodarstvo

Općina Maruševac obiluje šumama (845,7 ha) i livadama koje pružaju uvjete za razvoj lovnog gospodarstva. Na području Općine nalazi se lovište Maruševac čija površina iznosi 3.533 ha. Glavne vrste divljači su: srna obična, zec obični, fazan-gnjeto i trčka skvržulja. Lovištem upravlja lovačko društvo »Fazan« Maruševac.

<sup>10</sup> Prijavljen broj trsova na dan 20.04.2016

<sup>11</sup> Prijavljena proizvodnja grožđa (Izjava o proizvodnji 2015.)

<sup>12</sup> Prijavljena proizvodnja vina (Izjava o proizvodnji 2015.)

Lovni turizam na imanju obitelji Stjepana Martinčevića u Cerju Nebojse primjer je dobre iskoristivosti prirodnih potencijala. Jedan su od najvećih uzgajivača divljih pataka u Europi, a na velikoj površini imanja uzgajaju se i jeleni, srne, veprovi, fazani, prepelice, guske te više vrsta riječne ribe u vlastitim ribnjacima.

### 1.3.5. Turizam

Prema Pravilniku o proglašenju i razvrstavanju turističkih mjesta u razrede, Općina Maruševac uvrštena je u razred »D«, zajedno s općinama Vinica, Bednja i Knežinec Gornji.

Na području Općine Maruševac postoje potencijali za razvoj selektivnih oblika turizma. Vinogradi i šume na obroncima Haloze te plodne oranice i livade na rubnim dijelovima Panonske nizine temelj su za razvoj sve traženijeg seoskog turizma. Potencijali za razvoj turizma su i na području dvorca Maruševac (u privatnom vlasništvu) kao osnove za razvoj elitnog turizma. Također, postoje i mogućnosti razvoja lovnog i ribolovnog turizma (na području ribnjaka Maruševac i ribnjaka Brodarovec) s obzirom na dugu tradiciju bavljenja lovom i ribolovom na ovim prostorima. na području Općine planira se uređenje pješačke staze uz rijeku Plitvicu te izgradnja biciklističkih staza u turističke svrhe.

Od postojećih turističkih sadržaja najveća ponuda seoskog i lovnog turizma nudi se na imanju obitelji Stjepana Martinčevića u Cerju Nebojse. OPG Martinčević koji nude usluge organiziranja obiteljskih proslava, dječjih rođendana, organizacija škole u prirodi, sezonskih svečanosti, susreta lovaca. U Općini je prijavljen jedan Guesthouse sa 6 ležajeva.

**Tablica 17:** Dolasci i noćenja turista u Općini Maruševac

GODINA	Dolasci			Noćenja		
	ukupno	domaći	strani	ukupno	domaći	strani
2013.	29	0	29	69	0	69
2014.	38	0	38	88	0	88

Izvor: Turistička zajednica Varaždinske županije, 2016.

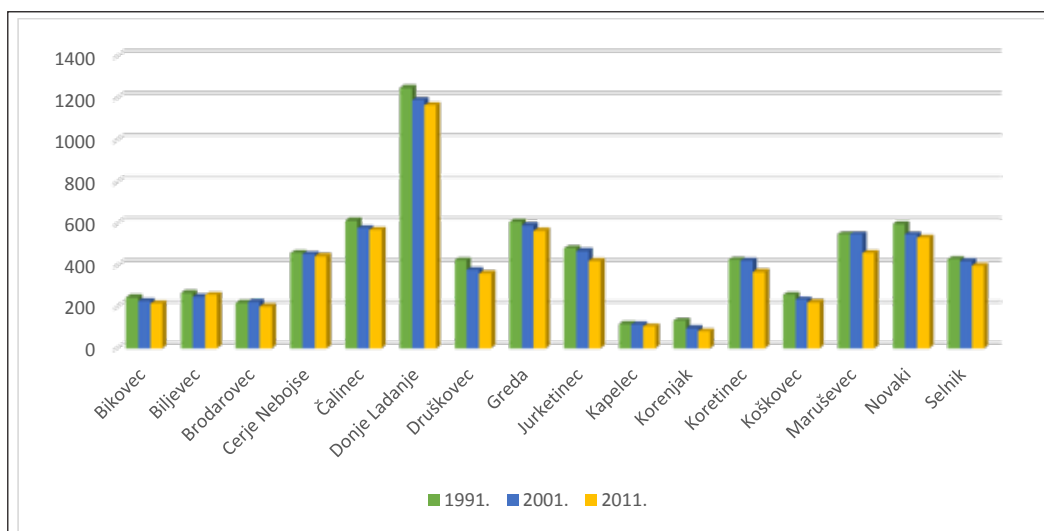
U posljednje dvije godine povećao se broj dolazaka turista za 24%, te broj noćenja za 22%. iz Tablice 16 vidimo da su u proteklm godinama broj dolazaka i noćenja ostvarili samo strani turisti.

### 1.4. Demografske i socijalne značajke

U razdoblju od 1991. do 2011. godine ukupni se broj stanovnika smanjio za 708 osoba, odnosno 10%. U razdoblju od 1991. do 2001. bilježi se pad broja stanovnika za 332 osobe, odnosno 5%, dok se od 2001. do 2011. bilježi pad broja stanovnika za 376 osoba, odnosno 5,6%.

U posljednjih dvadeset godina, pad broja stanovnika bilježe sva naselja ove Općine. Konstantan pad broj stanovnika bilježe sva naselja Općine. Dinamika kretanja broja stanovnika u razdoblju od 1991.- 2011. godine vidljiva je iz Grafikona 3.

**Grafikon 3:** Dinamika kretanja broja stanovnika od 1991. - 2011.



Izvor: DZS, Naselja i stanovništvo RH 1857. - 2001., Popis stanovništva 2001. i 2011.

Vitalni indeks, odnosno broj živorođenih na 100 umrlih, za Općinu Maruševac u 2014. godini iznosio je 64,4. Vitalni indeks jedan je od pokazatelja negativnih demografskih trendova, odnosno smanjenja broja stanovnika i ruralne depopulacije područja te posljedica negativnog prirodnog prirasta (- 31) koji karakterizira i cijelu Varaždinsku županiju<sup>13</sup>.

Prema Popisu stanovništva 2011., udio stanovnika mlađih od 20 godina (1.298 stanovnika) iznosi 20,34%, udio stanovnika starosti između 20 i 60 godina (3.602) iznosi 56,45%, dok udio stanovnika od 60 i više godina (1.481) iznosi 23,20%. U strukturi stanovništva po spolu, muškarci (49%) su nešto zastupljenije od žena (51%) u ukupnom broju stanovnika.

**Tablica 18:** Stanovništvo prema starosti i spolu

Općina	Spol	Ukupno	Starost		
			0-19	20-59	60 i više
Maruševac	sv.	6.381	1.298	3.602	1.481
	m	3.132	656	1.639	583
	ž	3.249	642	1.709	898

Izvor: DZS, Popis stanovništva 2011.

U odnosu na 2001. godinu, broj stanovnika mlađih od 20 godina (1.563) smanjio se za 265 stanovnika, broj stanovnika između 20 i 59 godina (3.734) smanjio se za 132, dok se broj stanovnika od 60 i više godina (1.441) povećao za 40 stanovnika.

Podaci iz Popisa stanovništva 2011. godine prema školskoj spremi stanovništva starijeg od 15 godina ukazuju da je:

- bez školske spreme 0,69% osoba
- nepotpuno osnovno obrazovanje ima 18,29% osoba
- neki stupanj obrazovanja (osnovno, srednje, više i visoko) ima 80,87% osoba (najbrojniji su oni sa srednjoškolskim obrazovanjem)
- visoko obrazovanje ima 6,65%
- doktorat znanosti ima 3 osobe.

Podaci su prikazani u Tablici 19.

**Tablica 19:** Stanovništvo staro 15 i više godina prema spolu i završenoj školi

Općina	Spol	Ukupno	Bez škole	Nezavršena osnovna škola	Osnovna škola	Srednja škola	Visoko obrazovanje	
							Svega	Doktorat
Maruševac	sv.	5.454	38	998	1.216	2.835	360	3
	m	2.663	8	271	507	1.698	176	2
	ž	2.791	30	727	709	1.137	184	1

Izvor: DZS, Popis stanovništva 2011.

Postotak stanovništva bez školske spreme se smanjio u odnosu na 2001. godinu kada je iznosio 1,32% te se povećao postotak stanovništva s visokim obrazovanjem.

Prema nacionalnosti, 99,26% stanovnika su Hrvati (6.334), 0,74% stanovnika su pripadnici nacionalnih manjina (47), dok se 0,05% stanovnika (3) nisu izjasnili, odnosno nije poznato.

Prema popisu stanovništva iz 2011. godine, Općina Maruševac broji 1.859 kućanstva, što je u odnosu na Popis stanovništva iz 2001. godine smanjenje broja kućanstava za 3,83%, kada je bilo ukupno 1.933 kućanstvo. Pretežno su to kućanstva s 2 člana (21,14%), 4 člana (19,256%) i 3 člana (17,80%), domaćinstva s 5 ili više članova čine 26,73%, dok samačka kućanstva čine (15,06%). Broj samačkih kućanstava se smanjio u odnosu na 2001. godinu, kada su činila 16,50%. Prosječna veličina kućanstva iznosi 3,43 člana.

<sup>13</sup> Državni zavod za statistiku, Priopćenje, broj 7.1.1., od 22. srpnja 2015. godine

**Tablica 20:** Kućanstva prema veličini i broju članova na području Općine Maruševac

	Ukupno	Broj članova kućanstava										
		1	2	3	4	5	6	7	8	9	10	11 i više
<b>Broj kućanstava</b>	1.859	280	393	331	358	234	170	67	10	13	2	1
<b>Broj osoba</b>	6.381	280	786	993	1.432	1.170	1.020	469	80	117	20	14

Izvor: DZS, Popis stanovništva 2011.

Udio broja kućanstava u Općini Maruševac u ukupnom broju kućanstava u Varaždinskoj županiji iznosi 3,35%.

#### 1.4.1. Obrazovanje

Na području Općine djelatnost predškolskog odgoja obavlja privatni dječji vrtić »Maja Pčelica« koji se nalazi u naselju Donje Ladanje. Kako su kapaciteti ograničeni, jedan dio djece (trenutno njih 22) pohađa vrtiće u drugim Općinama. U 2015. godini u dječji vrtić »Maja Pčelica« bilo je upisano 70 - ero djece. Djeca su raspoređena su tri odgojne skupine (jasličku, srednju i stariju skupinu) u kojima zajedno radi sedam odgojiteljica. Općina sufinancira plaćanje roditeljima u visini od 535,00 kuna mjesečno po djetetu.

U okviru osnovnoškolskog obrazovanja na području Općine Maruševac djeluju Osnovna škola »Gustav Krklec« Maruševac te dvije područne škole - Područna škola Druškovec i Područna škola »Greda-Jurketinec« u Gredi.

Osnovnu školu »Gustav Krklec« Maruševac u 2015./2016. pohađa ukupno 305 učenika, PŠ Greda ima 36 učenika, a u PŠ Druškovec su 123 učenika. Sve osnovne škole imaju jednosmjensku nastavu, te pomoćnike u nastavi. Općina sufinancira prijevoz, školu plivanja te topli obrok učenicima lošijeg imovinskog stanja.

U školi su ukupno zaposlena 44 učitelja te 2 stručna suradnika.

**Tablica 21:** Obrazovna infrastruktura Općine Maruševac

Osnovna / područna škola									
Naziv škole	Broj učenika (2015 / 2016)	Broj učenika s teškoćama u razvoju	Broj učenika putnika	Sufinanciranje prijevoza učenika (da/ne)	Broj učitelja	Broj stručnih suradnika	Program produženog boravka (da/ne)	Broj pomoćnika u nastavi	Jednosmjenska nastava (da/ne)
<b>OŠ »Gustav Krklec« Maruševac</b>	305	18	186	DA	28	2	NE	3	DA
<b>PŠ Greda</b>	36	2	0	DA	4	0	NE	0	DA
<b>PŠ Druškovec</b>	123	5	106	DA	12	0	NE	1	DA

Izvor: Općina Maruševac 2016.

Srednjoškolsko obrazovanje na području Općine Maruševac odvija se u Srednjoj školi s pravom javnosti u Maruševcu koja je osnovana 1970. godine. Škola je danas otvorena za sve učenike, bez obzira na vjersko ili nacionalno pripadnost. Obrazovanje se provodi u dva programa: opća gimnazija i medicinska sestra-medicinski tehničar, odnosno medicinski tehničar/medicinski tehničar opće njege. Škola ima i učenički dom. Školarina te smještaj u učeničkom domu sufinanciraju se 50% iz državnog proračuna.

Školu u školskoj godini 2015./2016. pohađa 223 učenika što je povećanje broja učenika u odnosu na prošlu školsku godinu. U školi je zaposleno ukupno 33 nastavnika i 2 stručna suradnika.

Isto tako, učenici srednjoškolsko obrazovanje nastavljaju na području gradova Ivanca i Varaždina, te u Općini Vinica.

Tablica 22: Obrazovna infrastruktura Općine Maruševac

Srednja škola									
Naziv škole	Broj učenika (2013 / 2014)	Broj učenika s teškoćama u razvoju	Broj učenika putnika	Sufinanciranje prijevoza učenika (da/ne)	Broj učitelja	Broj stručnih suradnika	Program produženog boravka (da/ne)	Broj pomoćnika u nastavi	Jednosmjenska nastava (da/ne)
<b>Srednja škola u Maruševcu s pravom javnosti</b>	223	7	91	DA	33	2	0	DA	223

Izvor: Općina Maruševac 2016.

Adventističko teološko visoko učilište (Adventistički teološki fakultet) u Maruševcu je prisutno od 1974. godine. Danas upisuje studente prema bolonjskom programu u sljedeće smjerove: redoviti studij teologije, izvanredni studij teologije i izvanredni vjeroučiteljski studij. Redoviti studij teologije je akademski studij za studente sa smještajem u Maruševcu, u kojem je posebni naglasak na pripremu za pastorsku službu. Ovaj studij traje tri godine i njegovim završetkom stječe se akademski naziv prvostupnik teologije. Izvanredni studij teologije je akademski studij koji traje 6 godina. Nastava se održava nedjeljom u Zagrebu. Po završetku studija stječe se akademski naziv prvostupnik teologije. Izvanredni vjeroučiteljski studij je stručni studij koji traje tri godine i čijim završetkom se stječe stručni naziv prvostupnik vjeroučitelj. Nastava se također održava nedjeljom.

Danas fakultet pohađaju 43 studenata. Redovni studenti pohađaju nastavu u Maruševcu, a izvanredni studenti dijelom u Maruševcu, a dijelom u Zagrebu.

Najbliže ustanove koje pružaju cjeloživotno obrazovanje nalaze se u Varaždinu i Ivancu.

Općina svake godine izdvaja sredstva (170.000,00 kuna) iz proračuna za stipendije studentima. Stipendijaju se svi redovni studenti sa područja Općine Maruševac. Visina stipendije za studije u Varaždinu i Čakovcu je 200 kuna, a u Zagrebu i drugim mjestima 250 kuna. Općina Maruševac stipendira ukupno 83 redovna studenta.

#### 1.4.2. Zdravstvo i socijalna skrb

U Općini Maruševac registrirano je 6.109 zdravstveno osigurana osoba.<sup>14</sup>

Tablica 23: Zdravstvena zaštita na području Općine

Općina Maruševac	Opća/obiteljska medicina/broj timova	Zdravstvena zaštita predškolske djece/broj timova	Zdravstvena zaštita žena/ broj timova	Broj bolnica /broj kreveta	Dentalna medicina / broj timova	Broj ljekarni
	2	0	0	0	1	1

Izvor: Općina Maruševac, HZZO, 2016.

Zdravstvenu djelatnost obavljaju dva tima opće/obiteljske i tim dentalne medicine, a ljekarničku djelatnost obavlja 1 ljekarna.

Općina izdvaja iz proračuna sredstva namijenjena za socijalna davanja i različite oblike pomoći i programe koje provodi te je u 2015. godini izdvojeno gotovo 60 tisuću kuna za troškove plaćanja struje, ogrjeva, kuhinje i ostale pomoći za korisnike slabijeg imovinskog stanja.

Isto tako, Općina pomaže obiteljima novorođenčadi, za prvo dijete 1.000 kuna, a za drugo i svako daljnje dijete 1.500 kuna. Isplaćuju se jednokratne potpore »božićnice« umirovljenicima sa mirovinama do 1.700,00 kuna u iznosu od 100 kuna po umirovljeniku.

U Općini Maruševac svake godine se u suradnji s HZZ-om organiziraju javni radovi putem kojih se zapošljava godišnje oko 12 ljudi, a radove u cijelosti financira HZZ.

Na području Općine Maruševac ne postoji ni jedan Dom za starije i nemoćne pa se zbog sve veće potrebe planira izgradnja istog.

<sup>14</sup> Hrvatski zavod za zdravstveno osiguranje

Tablica 24: Usluge socijalne skrbi Centra za socijalnu skrb Ivanec

Usluge socijalne skrbi Centra za socijalnu skrb			
Red. broj	Oblici socijalne skrbi		Broj korisnika
1.	Koja podružnica, Centar, vodi brigu o korisnicima socijalne skrbi u navedenom JLS		Centar za socijalnu skrb Ivanec
2.	Zajamčena minimalna naknada		87
3.	Jednokratna naknada		62
4.	Doplatak za pomoć i njegu		100
5.	Osobna invalidnina		41
6.	Naknada do zaposlenja		9
7.	Savjetodavni rad		630
8.	Broj udomiteljskih obitelji na području JLS	Za djecu	1
		Za odrasle osobe	1
8.a	Drugi pružatelji socijalnih usluga na području JLS		0
			0
9.a	Broj korisnika u udomiteljskim obiteljima na području JLS	Djeca	1
		Odrasli	0
9.b	Broj korisnika u udomiteljskim obiteljima izvan područja JLS	Djeca	4
		Odrasli	1
10.	Smještaj u dom socijalne skrbi za djecu		4
10.a	Smještaj u dom socijalne skrbi za odrasle osobe na području JLS		0
10.b	Smještaj u dom socijalne skrbi za odrasle osobe izvan područja JLS		24
11.	Naknada za troškove stanovanja		32
12.	Pomoć za ogrjev		32

Izvor: Centar za socijalnu skrb Ivanec, Ivanec 2015.

#### 1.4.3. Kultura, sport i civilno društvo

U Općini Maruševac prema Registru udruga registrirano je ukupno 21 udruga. Najviše udruga registrirano je u području djelovanja sporta, socijalnom području, kulturi i umjetnosti, gospodarstvu i drugo. Za aktivnosti civilnog društva, udruge i sportske klubove Općina je izdvojila 535 tisuća proračunskih sredstava u 2016. godini.

Na području Općine Maruševac održavaju se različite manifestacije. Kao što su, dani folklora Općine Maruševac (organizira ih KUD »Klaruš« Maruševac svake godine povodom dana Općine Maruševac - 23.04. Dani folklora traju dva dana sa gostujućim KUD-ovima. Održavaju se u Domu kulture. Pokrovitelj je Općina Maruševac. Do sada je održano 15 ovih manifestacija.

Slika 9: KUD »Klaruš«



Izvor: Općina Maruševac

Najznačajnija manifestacija koja je i predložena za zaštitu kao namaterijalno kulturno dobro je Povorka »Jura Zeleni«. Organizira je KUD »Klaruš« svake godine povodom Dana Općine Maruševac - 23.04. radi očuvanja stoljetnog običaja u Općini Maruševac. U povorci sudjeluju KUD »Klaruš« Maruševac, Udruga »Konj moj prijatelj«, DVD, Kuburaška udruga Maruševac). Manifestacija »Jesen u Maruševcu« (organizira je KUD »Klaruš«).

**Slika 10:** Manifestacija »Jura Zeleni«



*Izvor: Općina Maruševac*

Zatim, manifestacija »Čiselska nedela« (organizira je Kuburaška udruga Maruševac povodom proštenja u Maruševcu za blagdan Kraljice svete krunice. Manifestacija se održava prve nedjelje u mjesecu listopadu, isti dan kada i proštenje. U sklopu »Čiselske nedele« organizira se »Sajam u Maruševcu«. Na sajmu sudjeluju udruge koje izrađuju rukotvorine, udruge sa starim autohtonim jelima maruševčkog kraja, OPG-ovi koji proizvode domači med, jabučni sok, kupinovo vino, likere i sl., pojedinci koji se bave starim zanatima i proizvodnjom tradicionalnih proizvoda, uzgajivači malih životinja, kipari i drugi gosti. Gosti su razne kuburaške udruge. Organizira se pucanje iz kubura i mužara).

Na području Općine odvijaju se i sportske aktivnosti koje organiziraju sportske udruge kao što su veliki nogomet, mali nogomet, odbojka, streljaštvo, šah, paintball.

#### **1.4.4. Upravljanje razvojem**

Unutarnjim ustrojem tijela Općine ustrojen je Jedinstveni upravni odjel u sklopu kojeg su stalno zaposlene pet osobe: pročelnica Jedinstvenog upravnog odjela, Viša savjetnica za proračun, financije i računovodstvo, Referent - komunalni redar i Spremačica - dostavljačica. Komunikaciju s javnošću i stanovnicima Općina ostvaruje i održava putem svoje službene internet stranice (<http://marusevec.hr/>) na kojoj objavljuje osnovne informacije vezane uz djelokrug svog rada te novosti. U razdoblju od 2009. do 2014. godine Općina je sudjelovala u provođenju u nekoliko značajnih projekata sufinanciranih od strane ministarstava<sup>15</sup> te iz Fonda za regionalni razvoj, Fond za zaštitu okoliša i energetska učinkovitost ukupne vrijednosti oko 18 milijuna kuna.

<sup>15</sup> Ministarstvo gospodarstva, Ministarstvo graditeljstva i prostornog uređenja, Ministarstvo turizma

**2. SWOT ANALIZA**

SNAGE	SLABOSTI
<p><b>PRIRODNI RESURSI, OKOLIŠ, INFRASTRUKTURA</b></p> <ul style="list-style-type: none"> <li>• Povoljan geoprometni položaj (dobra povezanost s većim gradskim centrima i graničnim prijelazom )</li> <li>• Bogata prirodni resursi (16,86 % šuma)</li> <li>• Područje Ekološke mreže NATURA 2000</li> <li>• Dobra pokrivenost plinskom i informacijsko-komunikacijskom infrastrukturom</li> <li>• Lokalna infrastruktura u vrlo velikom djelu potpuno razvijena (plin, struja, voda, ICT)</li> <li>• Primjena sustava korištenja OIE u kućanstvima i nekim javnim objektima (zgrada općine, vatrogasni domovi)</li> <li>• Organiziran sustav gospodarenja otpadom</li> <li>• Zaštićena kulturno- povijesna baština</li> </ul> <p><b>GOSPODARSTVO</b></p> <ul style="list-style-type: none"> <li>• Poljoprivreda kao tradicionalna djelatnost</li> <li>• Potencijal za razvoj selektivnih vrsta turizma (održivo korištenje prirodne i kulturne baštine u turističke svrhe)</li> <li>• Povećan izvoz</li> <li>• Razvijeno obrtništvo</li> <li>• Poticajne mjere za poduzetnike i investitore</li> </ul> <p><b>DRUŠTVENE DJELATNOSTI</b></p> <ul style="list-style-type: none"> <li>• Zadovoljavajuće infrastrukturno stanje obrazovnih institucija</li> <li>• Zastupljenost obrazovnih institucija (mogućnost srednjoškolskog i visokoškolskog obrazovanja)</li> <li>• Organizirana primarna zdravstvena zaštita</li> <li>• Podrška pitanjima socijalne skrbi</li> <li>• Dobra zastupljenost organizacija civilnog društva (postojeće udruge pokrivaju različite djelatnosti za poticanje društveno-gospodarskog razvoja)</li> </ul> <p><b>UPRAVLJANJE RAZVOJEM</b></p> <ul style="list-style-type: none"> <li>• Otvorenost lokalne samouprave za suradnju sa svima koji su spremni ulagati u razvoj zajednice</li> </ul>	<p><b>PRIRODNI RESURSI, OKOLIŠ, INFRASTRUKTURA</b></p> <ul style="list-style-type: none"> <li>• Rascjepkanost i usitnjenost parcela</li> <li>• Slabo gospodarenje šumama (neiskorištenost u gospodarske i turističke svrhe)</li> <li>• Divlja odlagališta koja ugrožavaju kvalitetu prirodnih resursa: voda, tla i zraka</li> <li>• Nerazvijenost sustava odvodnje i pročišćavanja otpadnih voda</li> <li>• Potrebna sanacija i modernizacija prometne infrastrukture (većine lokalnih cesta i nogostupa je u nezadovoljavajućem stanju)</li> <li>• Širokopojasni pristup internetu</li> <li>• Nedostatak autobusnih linija (vikendom)</li> <li>• Nema sustava odvodnje i pročišćavanja otpadnih voda</li> <li>• Neadekvatna zaštita prirodne, kulturne i povijesne baštine</li> <li>• Nedovoljno korištenje obnovljivih izvora energije</li> <li>• Rizici od poplava (rijeka Plitvica)</li> </ul> <p><b>GOSPODARSTVO</b></p> <ul style="list-style-type: none"> <li>• Nedovoljna iskorištenost kapaciteta u poljoprivredi (usitnjenost posjeda, neriješeni imovinsko-pravni odnosi)</li> <li>• Neiskorišteni potencijali razvoja selektivnih oblika turizma na ruralnom području</li> <li>• Neaktivna i neopremljena poduzetnička zona</li> </ul> <p><b>DRUŠTVENE DJELATNOSTI</b></p> <ul style="list-style-type: none"> <li>• Ograničeni kapaciteti (infrastrukturni i financijski) u izradi i provođenju programa udruga</li> <li>• Nedostatak koordinacije rada programa udruga</li> </ul> <p><b>UPRAVLJANJE RAZVOJEM</b></p> <ul style="list-style-type: none"> <li>• Nedovoljna financijska potpora projekta sa razine državnih institucija</li> <li>• Relativno skromni izvorni prihodi općinskog proračuna (nemogućnost samostalnog pokretanja razvojnih projekata)</li> </ul>
PRILIKE	PRIJETNJE
<p><b>PRIRODNI RESURSI, OKOLIŠ, INFRASTRUKTURA</b></p> <ul style="list-style-type: none"> <li>• Korištenje kulturno-povijesne baštine u turističke svrhe</li> <li>• Modernizacija i unapređenje cestovne, komunalne i energetske infrastrukture u svrhu povećanja kvalitete života lokalnog stanovništva</li> <li>• Izgradnja sportsko- rekreacijskih centara</li> <li>• Proširenje javne infrastrukture (grobља)</li> </ul> <p><b>GOSPODARSTVO</b></p> <ul style="list-style-type: none"> <li>• Poticanje poljoprivredne proizvodnje</li> <li>• Udruživanje poljoprivrednika u zadruge</li> <li>• Poticanje ekološke poljoprivredne proizvodnje</li> <li>• Stavljanje poduzetničke zone u funkciju</li> <li>• Poticanje razvoja selektivnih oblika turizma (ruralni, lovni i ribolovni, sportsko-rekreacijski)</li> <li>• Sustavno educiranje poduzetnika, poljoprivrednika i ugostiteljskih djelatnika</li> <li>• Korištenje različitih fondova za poticanje gospodarskog razvoja</li> <li>• Poticanje poduzetničke i obrtničke djelatnosti</li> <li>• Jačanje aktivnosti privlačenja investitora</li> </ul>	<p><b>PRIRODNI RESURSI, OKOLIŠ, INFRASTRUKTURA</b></p> <ul style="list-style-type: none"> <li>• Daljnja devastacija kulturne i povijesne baštine</li> <li>• Zagađenje prirodnih resursa uslijed nekontroliranog ispuštanja otpadnih voda, širenja deponija i nedovoljno kontrolirane uporabe zaštitnih sredstava i gnojiva</li> <li>• Zagađenje zraka</li> <li>• Trend deruralizacije i depopulacije</li> </ul> <p><b>GOSPODARSTVO</b></p> <ul style="list-style-type: none"> <li>• Konkurentni poljoprivredni proizvodi na domaćem i stranom tržištu</li> <li>• Usporavanje privrednih aktivnosti</li> <li>• Siva ekonomija</li> </ul>

PRILIKE	PRIJETNJE
<b>DRUŠTVENE DJELATNOSTI</b> <ul style="list-style-type: none"> <li>Unapređenje infrastrukturnih kapaciteta i uvjeta u obrazovnim i zdravstvenim institucijama</li> <li>Poticanje kulturnih djelatnosti i tradicijske baštine na aktivno korištenje u razvoju turističke djelatnosti</li> <li>Poticanje lokalnog stanovništva na uključenje u civilni sektor</li> <li>Jačanje kapaciteta civilnog društva za pripremu i provedbu projekata financiranih iz EU i nacionalnih sredstava</li> </ul> <b>UPRAVLJANJE RAZVOJEM</b> <ul style="list-style-type: none"> <li>Provođenje Zakona i Strategije o regionalnom razvoju</li> <li>Unapređenje znanja i vještina za upravljanje razvojem kroz različite fondove</li> <li>Suradnja Općine s ključnim institucijama za razvoj</li> </ul>	<b>DRUŠTVENE DJELATNOSTI</b> <ul style="list-style-type: none"> <li>Nezainteresiranost stanovnika za uključivanje u projekte od javnog interesa</li> <li>Smanjivanje financiranja u području razvoja društvenih djelatnosti (nacionalni, međunarodni fondovi)</li> </ul> <b>UPRAVLJANJE RAZVOJEM</b> <ul style="list-style-type: none"> <li>Neprovođenje politike regionalnog razvoja</li> <li>Nedostatna financijska sredstva na nacionalnoj razini za razvojne projekte od lokalnog značaja</li> </ul>

### 3. VIZIJA RAZVOJA OPĆINE MARUŠEVEC

Vizija strategije razvoja Općine Maruševac predstavlja željenu sliku društveno - gospodarskog stanja općine, a čijem ostvarenju doprinose ciljevi, prioriteti i mjere koji su definirani u Strategiji, kao i veliki zajednički napor javnog, privatnog i civilnog sektora. Uz ulaganje u poduzetništvo, značajnoj kvaliteti života, te poboljšanju životnog standarda Općine doprinišli bi i revitalizacija kulturno - povijesne baštine u svrhu razvoja turističke ponude i turističkih sadržaja.

Sektori koji su navedeni ujedno se smatraju i najvažnijim sektorima za daljnji razvoj Općine.

Prijedlog vizije razvoja Općine Maruševac rezultat je analize svih dosad prikupljenih podataka te prepoznaje ključne razvojne pretpostavke Općine u razdoblju do 2020. godine. Uzimajući u obzir trenutno stanje Općine te mogućnosti koje se pružaju kroz potencijalne financijske izvore, ali i uvažavajući planirane razvojne aktivnosti svih dionika uključenih u proces izrade Strategije, identificirana razvojna usmjerenja karakteriziraju Općinu Maruševac kao:

- Općina koja koristi svoje značajne turističke potencijale za razvoj selektivnih oblika turizma; vjerskog, izletničkog, seoskog/ruralnog, lovnog, ribolovnog i sportsko-rekreativnog turizma
- Općina koja potiče stvaranje kreativnog okruženja kroz aktivne društvene zajednice i civilno društvo (ulaganje u kulturno - zabavne programe i niz manifestacija tokom cijele godine)
- Općina koja potiče razvoj obiteljskih poljoprivrednih gospodarstava i razvoj različitih oblika poljoprivredne proizvodnje
- Općina koja potiče razvoj gospodarskih zona, poduzetništva i ekološke poljoprivrede
- Općina očuvane prirodne i kulturne baštine
- Općina koja povećava životni standard ponajprije kroz razvoj komunalne, prometne i energetske i komunikacijske infrastrukture
- Općina koja unapređuje kvalitetu života kroz brinu o djeci i svih svojih stanovnika

U skladu s time, vizija Općine Maruševac glasi:

**»Općina Maruševac je područje očuvanih prirodnih i kulturnih vrijednosti te poticajnog okruženja za razvoj malog i srednjeg poduzetništva, poljoprivredne proizvodnje i selektivnih vrsta turizma koja svojim stanovnicima pruža jednake uvjete za život i rad s ciljem održivog razvoja ruralnog područja.«**

### 4. STRATEŠKI CILJEVI RAZVOJA

U skladu s razvojnom vizijom, izrađenom SWOT analizom te anketnim upitnikom Općina Maruševac opredjeljuje se za dva strateška cilja koji pridonose razvoju Općine te rješavanju utvrđenih problema i nedostataka Općine:

#### **STRATEŠKI CILJ 1: Poticanje gospodarskog razvoja temeljenog na ulaganjima u poljoprivrednu proizvodnju, razvoj ruralnog turizma i jačanju konkurentnog poduzetništva**

Opremanjem i promoviranjem poslovne zone i privlačenjem investitora želi se stvoriti pozitivno okruženje za rast i razvoj malog i srednjeg poduzetništva te podići opći i životni standard Općine Maruševac. Također će se

omogućiti održivi razvoj poljoprivredne proizvodnje kroz kvalitetno korištenje resursa u svrhu ekološke i tradicionalne proizvodnje i razvoj obiteljskih gospodarstva dok će se obiteljska poljoprivredna gospodarstva i poljoprivredne udruge poticati na okrupnjavanje i stvaranje brendova. Područje Općine obiluje prirodnim resursima, ali i kulturnom povijesnom baštinom, što otvara prostor za razvoj selektivnih oblika turizma: vjerski, izletnički, ruralni, lovni, ribolovni te sportsko - rekreacijski turizam uz paralelan razvoj ugostiteljskog i turističkog poduzetništva. Poseban naglasak stavlja se na razvoj ruralnog turizma. Razvojem ruralnog turizma povećat će se vrijednost lokalne arhitekture i života na selu te povećati dohodak poljoprivrednih gospodarstava.

Iz navedenog strateškog cilja proizlaze tri prioriteta:

#### ***Prioritet 1: Razvoj malog i srednjeg poduzetništva, obiteljskih gospodarstva i obrtništva***

U svrhu gospodarskog razvoja ovaj prioritet podrazumijeva stimuliranje obrtništva, te malog i srednjeg poduzetništva kroz različite poticajne programe i projekte. Želi se stvoriti pozitivno okruženje za privlačenje domaćih i stranih ulagača u poduzetničku zonu, ali potaknuti i postojeća poduzeća da koriste moderne tehnologije kako bi povećali profitabilnost te pridonijeli očuvanju okoliša.

Cilj prioriteta je povećavanje sustavnih poduzetničkih aktivnosti u Općini i stimuliranje efikasnijeg djelovanja malih i srednjih poduzetnika i obrtnika kao nositelja gospodarskog razvoja. Također, želi se privući što veći broj investitora koji će donijeti svjež kapital, otvoriti nova radna mjesta, tehnologije te pristup novim tržištima. Kroz ovaj vid promocije, potrebno je voditi računa o promoviranju prednosti općine (prirodni resursi, raspoloživa radna snaga) te mogućnosti suradnje s lokalnim poduzetnicima čime se povećava efekt ulaganja. Prioritetom se osiguravaju aktivnosti za izgradnju i razvoj poduzetničke zone te se razvija kapacitet za privlačenje investitora.

#### ***Prioritet 2: Održivi razvoj poljoprivrede i ruralnog prostora***

Ponudu proizvoda ruralnih područja potrebno je prilagoditi potrebama modernog tržišta. Kako je ekološka poljoprivredna proizvodnja jedan od temelja održivog razvoja ruralnih područja u sklopu ovog prioriteta provoditi će se aktivnosti koje će imati za cilj povećanje postotka ekološke poljoprivredne proizvodnje. Osim toga, poticati će se daljnji razvoj postojećih obiteljskih poljoprivrednih gospodarstava koji su jedni od glavnih nositelja poljoprivredne proizvodnje i njenog razvoja na području Općine. Također, prosječna veličina poljoprivrednih površina na području općine je mala što dovodi do niske isplativosti poljoprivredne proizvodnje. Okrupnjavanjem zemljišta će se stoga potaknuti ekonomska učinkovitost i održivost proizvodnje a posredno i razvoj ruralnog područja Općine.

#### ***Prioritet 3: Razvoj turističke ponude s naglaskom na ruralni turizam***

Nizom mjera u ovom prioritetu želi se osigurati povezanost poljoprivredne proizvodnje, tradicije i turističke ponude ovog kraja u svrhu održivog razvoja općine. Provedbom aktivnosti za razvoj ruralnog turizma povećat će se vrijednost lokalne arhitekture, života na selu te dohodak poljoprivrednih gospodarstava u ruralnom turizmu. U Općini Maruševac postoje potencijali za razvoj različitih oblika turizma koji nisu dovoljno iskorišteni. Da bi se oni što bolje iskoristili, u sklopu ovog prioriteta poticati će se razvoj turističke infrastrukture te razvoj novih turističkih proizvoda i usluga.

### **STRATEŠKI CILJ 2: Unapređenje kvalitete života kroz razvoj civilnog društva, suvremene infrastrukture te očuvanje okoliša i korištenje obnovljivih izvora energije**

Ovim ciljem potiču se aktivnosti i projekti ulaganja u prometnu i komunalnu infrastrukturu. Ulaganja će se usmjeravati u projekte sanacije i modernizacije cesta na području Općine, dovršenja razvoja sustava odvodnje i pročišćavanja otpadnih voda te gospodarenja otpadom, što će pridonijeti boljem korištenju i zaštiti prirodnih resursa, očuvanju okoliša te porastu kvalitete življenja.

U ovom prioritetu zbog važne uloge udruga koje su aktivne na području Općine poduzeti će se niz mjera za poticanje organizacije različitih kulturnih događanja i aktivnosti u Općini i izvan nje. Bitan faktor razvoja općine ima i promocija i razvoj programa za poticanje zdravog načina života. Kroz edukaciju stanovništva o korištenju i poticanje korištenja obnovljivih izvora energije, dovršetak rekonstrukcije postojećeg sustava rasvjete u energetski učinkovitu i ekološku rasvjetu (LED) te obnova fasade zgrada preostalih domova i svlačionice nogometnog kluba podići će se standard općine u korištenju OIE. Isto tako, kroz izgradnju reciklažnog dvorišta u općini te podizanjem svijesti o brizi o okolišu kroz razne programe edukacija, unaprijedit će se i ovaj segment komunalne infrastrukture.

Iz navedenog strateškog cilja proizlaze četiri prioriteta:

#### ***Prioritet 1: Podizanje standarda u sektoru društvenih djelatnosti***

Razvojne mjere prioriteta 1 podrazumijevaju niz potreba kao što su izgradnja infrastrukture za rekreaciju i sportske aktivnosti.

Isto tako, pod ovim prioritetom spada izgradnja sportskih i dječjih igrališta u naseljima Općine te izgradnja malonogometnih igrališta.

**Prioritet 2: Razvoj ljudskih potencijala i civilnog društva**

Razvijeni ljudski resursi i civilno društvo temelje se na ulaganju u ljudski potencijal, čija će primjena u različitim aspektima ljudskog rada u Općini doprinijeti stvaranju okruženja poželjnog za život i rad. Usmjerenost ulaganju u stjecanje znanja, razvoj novih vještina i sposobnosti lokalnog stanovništva i udruga pridonijeti će općem boljitku i kvaliteti života na području Općine.

**Prioritet 3: Razvoj i uređenje infrastrukture za povećanje kvalitete života**

Kako bi se povećala kvaliteta života, odnosno postigla visoka kvaliteta životne sredine koja doprinosi uravnoteženom razvoju svih dijelova Općine, uspostaviti će se kvalitetan sustav cestovne, komunalne i društvene infrastrukture. Razvoj efikasne i kvalitetne prometne, komunalne i društvene infrastrukture omogućava dostupnost Općini iz drugih sredina, omogućava rast produktivnosti, olakšava i potiče mobilnost ljudi i robe te stvara pretpostavke za ujednačen ruralni razvoj.

Pod ovim prioritetom smatra se skup mjera koje odnose na poboljšanje izgradnje prometne, komunalne te lekomunikacijske i energetske infrastrukture. Pod završetkom prometne infrastrukture smatra uređenje nerazvrstanih cesta nakon izgradnje sustava kanalizacije s pročištačima uz proširenje kolnika, uređenjem svih pješačkih i biciklističkih staza. Potrebna je rekonstrukcija n.n. mreže na području Općine, te izgradnja sustava odvodnje oborinskih i otpadnih voda.

**Prioritet 4: Unapređenje energetske učinkovitosti i zaštite okoliša**

Očuvan prirodni okoliš jedna je od važnijih prednosti Općine. Cilj prioriteta je strukturirati sustav koji će omogućiti daljnje očuvanje i bogatstvo prirodnih resursa, definirati oblike zaštite i koordinirati aktivnosti u sprečavanju devastacije prostora od štetnih vanjskih utjecaja i otpadnih materijala te poboljšati postojeću strukturu gospodarenja otpadom. U ovaj prioritet također ulaze aktivnosti monitoringa stanja okoliša te mogućnosti za korištenjem obnovljivih izvora energije što pridonosi zaštiti prirodnih resursa i očuvanju okoliša

**Tablica 25:** Razvojni ciljevi, prioriteti i mjere

	CILJ		PRIORITET		MJERA
1.	Poticanje gospodarskog razvoja temeljenog na ulaganjima u poljoprivrednu proizvodnju, razvoj ruralnog turizma i jačanju konkurentnog poduzetništva	1.1.	Razvoj malog i srednjeg poduzetništva, OPG-a i obrtništva	1.1.1.	Razvoj i promocija poduzetničke zone te poticanje ulagačkih mogućnosti
				1.1.2.	Poticanje umrežavanja poduzetnika i obrtnika o OPG-a
		1.2.	Održivi razvoj poljoprivrede i ruralnog prostora	1.2.1.	Poticanje ekološke i integrirane poljoprivrede
				1.2.2.	Poticanje razvoja poljoprivrednih proizvođača
		1.3.	Razvoj turističke ponude s naglaskom na ruralni turizam	1.3.1.	Poticanje razvoja turizma na seoskim domaćinstvima
				1.3.2.	Poticanje razvoja novih turističkih proizvoda i sadržaja
2.	Unapređenje kvalitete života kroz razvoj civilnog društva, suvremene infrastrukture te očuvanje okoliša i korištenje obnovljivih izvora energije	2.1.	Podizanje standarda u sektoru društvenih djelatnosti	2.1.1.	Razvoj kulturnog i sportskog života u Općini
				2.1.2.	Modernizacija i izgradnja nove odgojno-obrazovne infrastrukture
				2.1.3.	Unapređenje sustava socijalne skrbi i zdravstvene zaštite
		2.2.	Razvoj ljudskih potencijala i civilnog društva	2.2.1.	Razvoj društvene i socijalne infrastrukture
				2.2.2.	Poticanje stanovnika na uključivanje u udruge
		2.3.	Razvoj i uređenje infrastrukture za povećanje kvalitete života	2.3.1.	Modernizacija prometne infrastrukture
				2.3.2.	Razvoj i modernizacija telekomunikacijske i energetske infrastrukture
				2.3.3.	Razvoj i modernizacija komunalne infrastrukture
		2.4.	Unapređenje energetske učinkovitosti i zaštite okoliša	2.4.1.	Poticanje energetske učinkovitosti i korištenja obnovljivih izvora energije
				2.4.2.	Razvoj sustava gospodarenja otpadom

## 5. OPIS MJERA ZA POSTIZANJE CILJEVA

U okviru svakog strateškog cilja definirani su razvojni prioriteti za čije su ostvarenje predviđene razvojne mjere koje predstavljaju projekt ili skupinu projekata koje treba provesti kako bi se ostvario postavljeni cilj odnosno za svaku razvojnu mjeru definirane su aktivnosti potrebne da bi se mjera aktivno provodila. Isto tako, za svaku mjeru predviđeni su i rezultati koji će se postići ostvarivanjem mjere te nositelji mjere i ciljne skupine koje će biti uključene u provedbu pojedinih mjera (Tablica 26).

**Tablica 26:** Opis mjera

MJERA		CILJ MJERE	AKTIVNOST	REZULTAT	NOSITELJ MJERE	CILJNE SKUPINE
1.1.1.	Razvoj i promocija poduzetničke zone te poticanje ulagačkih mogućnosti	Kroz razvoj poduzetničke zone i poticanje ulaganja poboljšati uvjete za razvoj poduzetništva	Dovršetak infrastrukturnog opremanja poduzetničke zone Selnik	Poboljšana poduzetnička klima kroz stvaranje infrastrukturnih uvjeta za poslovanje poduzetnika	JLS, novi investitori, gospodarski subjekti	Poduzetnici, obrtnici, lokalno stanovništvo, investitori
			Stavljanje u funkciju novih poduzetničkih zona			
1.1.2.	Poticanje umrežavanja poduzetnika, obrtnika i OPG-a	Razvoj poduzetništva kroz udruživanje poduzetnika, obrtnika i OPG-a	Poticanje suradnje proizvodnih sektora s ostalim sektorima (poljoprivreda, turizam)	Stvoreno poticajno okruženje za razvoj poduzetništva	JLS, Županija, Poduzetnici, obrtnici, stanovništvo	Lokalno stanovništvo, poduzetnici, obrtnici
			Razvoj i poticanje mjera za potporu poslovanju i otvaranju malih zanata i obrta			
			Poticajne mjere za privlačenje novih investitora			
			Poticajne mjere za poduzetnike, obrtnike i OPG-e			
			Edukacija poduzetnika o vještinama i informacijama za promicanje ulaganja			
1.2.1.	Poticanje ekološke i integrirane poljoprivrede proizvodnje	Povećati konkurentnost poljoprivredne proizvodnje	Poticanje razvoja ekološke poljoprivredne proizvodnje	Povećana prepoznatljivost ruralnih sredina i održivi razvoj	JLS, OPG-i, Županija	OPG-i, poljoprivredni proizvođači, udruge, lokalno stanovništvo
			Poticanje udruživanja poljoprivrednika			
			Jačanje marketinga poljoprivrednih proizvoda			
			Poticanje zajedničkog nastupa na tržištu			
1.2.2.	Poticanje razvoja poljoprivrednih proizvođača	Postići bolji plasman poljoprivrednih proizvoda i povećati konkurentnost poljoprivrednih proizvođača	Poticanje stvaranja novih oblika udruživanja (poljoprivredne zadruge)	Povećana konkurentnost poljoprivredne proizvodnje	JLS, Županija, OPG-i	OPG-i, poljoprivredni proizvođači, obrtnici, poduzeća, udruge, zadruge, lokalno stanovništvo
			Poticanje razvoja voćarstva, vinogradarstva i ostalih vrsta poljoprivredne proizvodnje			
			Poticanje razvoja stočarstva			
			Edukacija i usavršavanje poljoprivrednih proizvođača			
			Jačanje marketinga proizvoda za zajedničko nastupanje na tržištu			
			Razvoj mogućnosti navodnjavanja poljoprivrednog zemljišta			

MJERA		CILJ MJERE	AKTIVNOST	REZULTAT	NOSITELJ MJERE	CILJNE SKUPINE
1.3.1.	Poticanje razvoja turizma na seoskim domaćinstvima	Poticati razvoj turističkih proizvoda i usluga	Razvoj selektivnih vrsta turizma (seoski, lovni, ribolovni, rekreacijski)	Povećana prepoznatljivost Općine kroz razvoj turističkih potencijala	JLS, udruge poljoprivrednih proizvođača, OPG-i, Turistička zajednica	Turisti, lokalno stanovništvo, udruge, turističke zajednice
			Poticanje OPG-a na korištenje resursa u turističke svrhe			
			Izgradnja šetnice uz rijeku Plitvicu			
			Izgradnja biciklističke staze u turističke svrhe			
			Korištenje kulturnih dobara u turističke svrhe			
1.3.2.	Poticanje razvoja novih turističkih proizvoda i sadržaja	Poticanje selektivnih vrsta turizma	Uređenje ribnjaka u Lukavcu u turističke svrhe	Stvoreni uvjeti za jačanje selektivnih vrsta turizma	JLS, Turistička zajednica, OPG-i, udruge	Turisti, lokalno stanovništvo, turistička zajednica
			Izgradnja novih smještajnih kapaciteta			
			Promocija manifestacija i privlačenje što većeg broja turista			
2.1.1.	Razvoj kulturnog i sportskog života u Općini	Podići razinu kvalitete života u Općini	Izgradnja malonogometnih igrališta	Unaprijeđen razvoj i promocija sportskog i kulturnog života stanovnika Općine	JLS, Županija, Ministarstvo kulture	Lokalno stanovništvo, udruge
			Poboljšanje akustičkih svojstava školske sportske dvorane u Maruševcu			
			Sanacija/izgradnja Doma kulture Općine Maruševac			
			Izgradnja sportsko-rekreacijskog centra »IVA« u Donjem Ladanju			
2.1.2.	Modernizacija i izgradnja nove odgojno-obrazovne infrastrukture	Podići razinu kvalitete života kroz ulaganje u odgojno-obrazovnu infrastrukturu	Izgradnja dječjih igrališta	Povećana kvaliteta i dostupnost programa odgojno-obrazovnih institucija	JLS, Županija	Lokalno stanovništvo, JLS, ustanove, udruge
			Modernizacija odgojno-obrazovnih ustanova			
2.1.3.	Unapređenje sustava socijalne skrbi i zdravstvene zaštite	Unaprijediti sustav socijalne i zdravstvene zaštite	Poboljšanje sustava socijalne skrbi	Unaprijeđen sustav i zdravstvene zaštite i socijalne skrbi	JLS, Županija	
			Izgradnja Doma za starije i nemoćne			Loklno stanovništvo, JLS
			Povećanje timova u zdravstvenoj zaštiti			
2.2.1.	Razvoj društvene i socijalne infrastrukture	Razvijena društvena i socijalna infrastruktura	Izgradnja društvene infrastrukture	Unaprijeđena društvena i socijalna infrastruktura	JLS, Županija	Lokalno stanovništvo, JLS, ustanove, udruge
			Sanacija sakralnih objekata			
			Izgradnja Kulturno - turističkog centra			
2.2.2.	Poticanje stanovnika na uključivanje u udruge	Povećati razinu kvalitete života kroz aktivnije uključivanje lokalne zajednice	Sudjelovanje i unapređenje stanovnika Općine u manifestacijama i lokalnoj zajednici	Stvoreno poticajno okruženje za snažnije uključivanje lokalne zajednice, udruga i mladih u društveni život Općine	JLS, udruge, lokalno stanovništvo	Lokalno stanovništvo, mladi, ustanove, udruge
			Edukacija članova udruga i njihovo umrežavanje			
			Uključivanje mladih u aktivnosti društvene zajednice			
2.3.1.	Modernizacija prometne infrastrukture	Poboljšati kvalitetu prometne infrastrukture	Modernizacija nerazvrstanih cesta na području Općine	Unaprijeđenje kvalitete prometne infrastrukture	JLS, ŽUC, Hrvatske ceste d.o.o.	Lokalno stanovništvo, JLS, poduzetnici, obrtnici, udruge, investitori
			Modernizacija županijskih i lokalnih cesta s izgradnjom nogostupa i biciklističkih staza			
			Uređenje ceste Druškovac- Maloki			

MJERA		CILJ MJERE	AKTIVNOST	REZULTAT	NOSITELJ MJERE	CILJNE SKUPINE
2.3.2.	Razvoj i modernizacija telekomunikacijske i energetske infrastrukture	Poboljšati kvalitetu telekomunikacijske i elektroenergetske infrastrukture	Zamjena niskonaponske zračne mreže podzemnom	Poboljšana kvaliteta telekomunikacijske i elektroenergetske infrastrukture	JLS, HEP, Županija	Lokalno stanovništvo, investitori, poduzetnici, obrtnici, udruge
			Izgradnja novih trafostanica			
			Širokopojasni pristup internetu			
			Rekonstrukcija i proširenje elektroenergetskog sustava			
2.3.3.	Razvoj i modernizacija komunalne infrastrukture	Razviti i unaprijediti sustav komunalne infrastrukture	Izgradnja oborinske kanalizacije	Poboljšana kvaliteta komunalne infrastrukture	JLS, Ivkom d.o.o., Hrvatske vode d.d.	JLS, lokalno stanovništvo
			Izgradnja odvodnje oborinskih i otpadnih voda za odvojena naselja te spajanje na biljne pročištače			
			Projekt »Aglomeracija Varaždin«			
			Razvoj sustava obrane od poplava i gradnjom zaštitnih i regulacijskih vodnih građevina			
2.4.1.	Poticanje energetske učinkovitosti i korištenja obnovljivih izvora energije	Promicati energetske učinkovitost i obnovljive izvore energije	Informiranje i edukacija stanovništva o potrebi korištenja obnovljivih izvora energije	Stvoreno poticajno okruženje za korištenje OIE	JLS, Županija	JLS, lokalno stanovništvo
			Poticanje korištenja prirodnih resursa za proizvodnju energije u kućanstvima, javnom i gospodarskom sektoru			
			Izrada promidžbenih materijala s ciljem informiranja javnosti o potrebi korištenja obnovljivih izvora energije			
			Rekonstrukcija postojećeg sustava rasvjete u energetske učinkovitu i ekološku			
			Izgradnja bioenergane sa pratećim objektima			
2.4.2.	Razvoj sustava gospodarenja otpadom	Unaprijediti cjelokupan sustav gospodarenja otpadom	Podizanje svijesti stanovništva o potrebi selekcije otpada na kućnom pragu i brizi o okolišu	Stvoreni uvjeti za unaprjeđenje sustava gospodarenja otpadom	JLS, komunalno poduzeće	JLS, lokalno stanovništvo, gospodarski objekti
			Formiranje reciklažnih dvorišta za građevinski otpad			

## 6. USKLAĐENOST S NADREĐENIM STRATEŠKIM DOKUMENTIMA

Strategija razvoja Općine Maruševac za razdoblje od 2015. do 2020.	Regionalni, nacionalni i EU strateški dokumenti
<b>CILJ 1: Poticanje gospodarskog razvoja temeljenog na ulaganjima u poljoprivrednu proizvodnju, razvoj ruralnog turizma i jačanju konkurentnog poduzetništva</b>	<b>Županijska razvojna strategija Varaždinske županije 2011.-2013.</b> SC1: Razvoj policentrički uravnoteženog konkurentnog gospodarstva SC2: Ruralni razvoj  <b>Lokalna razvojna strategija LAG »Sjeverozapad« za 2014. do 2020.</b> C1: Jačanje poljoprivrede i šumarstva kao gospodarske grane i diversifikacija gospodarstva C2: Podizanje kvalitete života na ruralnom području

Strategija razvoja Općine Maruševac za razdoblje od 2015. do 2020.	Regionalni, nacionalni i EU strateški dokumenti
<p><b>CILJ 1: Poticanje gospodarskog razvoja temeljenog na ulaganjima u poljoprivrednu proizvodnju, razvoj ruralnog turizma i jačanju konkurentnog poduzetništva</b></p>	<p><b>Program ruralnog razvoja 2014.-2020.</b>  M04.1. Potpora za ulaganja u poljoprivredna gospodarstva  M04.2. Potpora za ulaganja u preradu, marketing i/ili razvoj poljoprivrednih proizvoda  M03 Programi kvalitete za poljoprivredne proizvodne proizvode i hranu  M11 Ekološki uzgoj  M09 Uspostavljanje skupina i organizacija proizvođača</p> <p><b>Strateški plan Ministarstva poljoprivrede za razdoblje 2015.-2017.</b>  Opći cilj 1. Podizanje razine konkurentnosti poljoprivredno-prehrambenog i ribarskog sektora razini EU kako bi se smanjile razlike u negativnim pokazateljima proizvodnje u sektoru u odnosu na EU  Opći cilj 3. Poboljšanje uvjeta života na ruralnom prostoru (M 3.1.3. <i>Ulaganja u razvojne društvene, socijalne i turističke ruralne infrastrukture</i>)</p> <p><b>Strategija održivog razvitka Republike Hrvatske</b></p> <p><b>Strategija razvoja turizma Varaždinske županije od 2015.do 2020.</b>  C1: Poboljšanje konkurentnosti ugostiteljske ponude (smještajne i izvan-smještajne)  C2: Obogaćivanje destinacijskog lanca vrijednosti  C3: Unapređenje destinacijske turističke infrastrukture  C4: Unapređenje međunarodne turističke prepoznatljivosti</p> <p><b>Strategija razvoja turizma Republike Hrvatske do 2020.</b>  C2: Poboljšavanje strukture i kvalitete smještaja  C3: Investicije</p> <p><b>Strateški plan Ministarstva poljoprivrede 2016.-2018.</b>  C3: Poboljšanje uvjeta života na ruralnom prostoru  C5: Održivi razvoj vodnog gospodarstva</p> <p><b>Program ruralnog razvoja 2014.-2020.</b>  M07.2.: Ulaganja u izradu, poboljšanje ili proširenje svih vrsta male infrastrukture, uključujući ulaganja u obnovljive izvore energije i uštedu energije</p> <p><b>Strateški plan Ministarstva kulture 2014. - 2016.</b>  C1: Razvoj kulturnog i umjetničkog stvaralaštva i proizvodnje  C2: Zaštićena i očuvana kulturna baština</p> <p><b>Strategija zaštite, očuvanja i održivog gospodarskog korištenja kulturne baštine Republike Hrvatske za razdoblje 2011.-2015.</b>  SC2: Povećati prihode i druge koristi od održivog korištenja kulturne baštine</p> <p><b>Tematski ciljevi EU 2014.-2020.</b>  TC 3: Jačanje konkurentnosti malih i srednjih poduzetnika, poljoprivrednog sektora te sektora ribarstva i akvakulture</p>
<p><b>CILJ 2: Unapređenje kvalitete života kroz razvoj civilnog društva, suvremene infrastrukture te očuvanje okoliša i korištenje obnovljivih izvora energije</b></p>	<p><b>Lokalna razvojna strategija »Sjeverozapad« 2014. - 2020.</b>  C3: Očuvanje okoliša i krajobraza</p> <p><b>Strateški plan Ministarstva pomorstva, prometa i infrastrukture za razdoblje 2014. - 2016. godine</b>  C1: Održivi razvoj prometnog sustava  C2: Razvoj elektroničkih komunikacija i poštanskih usluga</p> <p><b>Strategija upravljanja vodama</b>  C4.2.1. Uređenje vodotoka  C4.2.2. Korištenje voda</p>

Strategija razvoja Općine Maruševac za razdoblje od 2015. do 2020.	Regionalni, nacionalni i EU strateški dokumenti
<p><b>CILJ 2: Unapređenje kvalitete života kroz razvoj civilnog društva, suvremene infrastrukture te očuvanje okoliša i korištenje obnovljivih izvora energije</b></p>	<p><b>Strategija održivog razvitka RH do 2020. godine</b></p> <p><b>Strategija prometnog razvitka RH 2014. - 2030.</b> C4: Sukladan i postupan razvitak ukupnog prometnog sustava i njegovih pojedinih dijelova</p> <p><b>Strategija razvoja širokopojasnog pristupa u RH od 2012. - 2015. godine</b> M2: Mjera za osiguranje dostupnosti širokopojasnog pristupa internetu M3: Mjera za poticanje potražnje za širokopojasnim uslugama i korištenje širokopojasnim pristupom za građane i gospodarske subjekte</p> <p><b>Strategija gospodarenja otpadom 2025.</b> C2: Razvitak infrastrukture za cjeloviti sustav gospodarenja otpadom IVO (stvaranje uvjeta za učinkovito funkcioniranje sustava) C3: Smanjivanje rizika od otpada C5: Edukacija upravnih struktura, stručnjaka i javnosti za rješavanje problema gospodarenja otpadom</p> <p><b>Nacionalna strategija zaštite okoliša</b></p> <p><b>Tematski ciljevi EU 2014.-2020.</b> TC4: Podrška prijelazu prema ekonomiji temeljenoj na niskoj razini emisije CO<sub>2</sub> u svim sektorima TC5: Promicanje prilagodbe na klimatske promjene, prevencija i upravljanje rizicima TC6: Zaštita okoliša i promicanje učinkovitosti resursa TC7: Promicanje održivog prometa te uklanjanja uskih grla u ključnoj infrastrukturi</p> <p><b>Županijska razvojna strategija Varaždinske županije 2011.-2013.</b> C3: Razvoj ljudskih potencijala i unapređenje kvalitete života C4: Očuvani okoliš, prirodne i kulturne vrijednosti</p> <p><b>Lokalna razvojna strategija LAG »Sjeverozapad« za 2014. do 2020.</b> C3: Očuvanje okoliša i krajobraza</p> <p><b>Strateški plan Ministarstva poljoprivrede za razdoblje 2015.-2017.</b> Opći cilj 3. Poboljšanje uvjeta života na ruralnom prostoru (M 3.1.3. Ulaganja u razvojne društvene, socijalne i turističke ruralne infrastrukture)</p> <p><b>Strateški plan Ministarstva znanosti, obrazovanja i sporta za razdoblje od 2014. - 2016.</b> C1: Osiguranje i unaprjeđenje kvalitete te povećanje dostupnosti, učinkovitosti i relevantnosti sustava odgoja i obrazovanja na svim razinama C3: Osiguranje kvalitete sustava sporta</p> <p><b>Nacionalna strategija razvoja zdravstva 2012.-2020.</b> Strateški razvojni pravci: 2. Ujednačavanje i poboljšanje kvalitete zdravstvene zaštite</p> <p><b>Nacionalna strategija stvaranja poticajnog okruženja za razvoj civilnoga društva od 2012. do 2016.</b> Prioritetno područje I. Institucionalni okvir za potporu razvoju civilnog društva</p>

## 7. AKCIJSKI PLAN

Sastavni dio Strategije razvoja Općine Maruševac je Akcijski plan koji čini osnovu za implementaciju Strategije. Proizlazi iz analize i ciljeva i usmjeren je prema postizanju ciljeva te pruža popis potrebnih i primjerenih mjera tijekom jednogodišnjeg vremenskog razdoblja. Na taj se način osigurava provedba strateških ciljeva, prioriteta i mjera razvoja, kao i praćenje provedbe Strategije. U skladu s tim, ovaj akcijski plan razrađen je prema odgovarajućim mjerama koje se vežu na strateške ciljeve te pripadajuće prioritete. Osim mjera i pripadajućih projekata, u tablici su navedene i vrijednosti projekata, nositelji mjere, vremensko razdoblje u kojem će se projekt financirati, izvori financiranja projekata u planiranom razdoblju te indikatori (pokazatelji) pomoću kojih će se pratiti provedba projekata.

Za projekte za koje se očekuje financiranje iz EU fondova, navedene su pretpostavke koji iznos će se financirati iz EU fondova obzirom da to ovisi isključivo o natječajima koji će se objavljivati u predstojećem razdoblju. Shodno tome, financijski plan će se ažurirati u skladu s novim informacijama o financiranju EU projekata.

U Tablici 26 prikazuje se nekoliko izvora financiranja provedbe Strategije za razdoblje 2016.-2020., odnosno sredstva:

- Općina - podrazumijeva vlastita sredstva Općine koja se financira iz utvrđenih izvora prihoda
- Ministarstva - pružaju potpore za pripremu i provedbu projekata iz različitih područja (pr. Potprogrami MRRFEU i sl.)
- EU fondovi - uključuju Europski fond za regionalni razvoj, Europski socijalni fond te Mjere ruralnog razvoja i Programe Zajednice, Fond za zaštitu okoliša i energetska učinkovitost
- Ostali dostupni izvori - obuhvaćaju investitore, lokalne poduzetnike, udruge, institucije i organizacije

**Tablica 27:** Akcijski plan Općine Maruševac za 2016. godinu

ŠIFRA MJERE	NAZIV PROJEKTA I UKUPNA VRIJEDNOST (KN)	OPĆINA MARUŠEVAC - PREDVIĐENA FINACIJSKA SREDSTVA (2016.)	OSTALI IZVORI FINANCIRANJA	OKVIRNI ROK PROVEDBE	PROVODITELJ (NOSITELJ)	INDIKATORI
1.1.1.	Uređenje poduzetničke zone Selnik (700.000,00 kn)	600.000,00	Općina Maruševac	X/2016.	Općina Maruševac	- Uređena poduzetnička zona - Uređena infrastruktura u zoni
2.1.1.	Sportsko rekreacijski centar Donje Ladanje (3.100.000,00)	3.100.000,00	Općina, Ministarstvo regionalnog razvoja i fondova EU	IX/2016.	Općina Maruševac	- Broj djece - Broj posjetitelja - Uređena površina - Broj zaposlenih
2.2.1.	Izrada Urbanističkog plana uređenja u naselju Donje Ladanje (100.000,00 kn)	100.000,00	Općina Maruševac	XI/2016.	Općina Maruševac	- Izrađen urbanistički plan za naselje Donje Ladanje
2.2.1.	Izrada Urbanističkog plana uređenja u naselju Jurketinec (80.000,00 kn)	80.000,00	Općina Maruševac	VIII/2016.	Općina Maruševac	- Izrađen urbanistički plan za naselje Jurketinec
2.2.1. 2.3.1.	Izrada ostalih projekata za potrebe Općine- projektna dokumentacija (za Društveni dom u Selniku, nadstrešnica u Čalnicu, za cestu u Druškovcu, izmjena projektne dok.za sportsko rekreacijski centar »IVA«) (214.000,00 kn)	214.000,00	Općina Maruševac	VII/2016.	Općina Maruševac	- Izrađena projektna dokumentacija

ŠIFRA MJERE	NAZIV PROJEKTA I UKUPNA VRIJEDNOST (KN)	OPĆINA MARUŠEVEC - PREDVIĐENA FINACIJSKA SREDSTVA (2016.)	OSTALI IZVORI FINANCIRANJA	OKVIRNI ROK PROVEDBE	PROVODITELJ (NOSITELJ)	INDIKATORI
2.2.1.	Proširenje i uređenje groblja u Maruševcu i Druškovcu (10.450.000,00 kn)	150.000,00	Općina Maruševac	X/2016.	Općina Maruševac	- Proširena groblja - Više parkirnih mjesta
2.2.1.	Sanacija pročelja i zidova Sv. Jurja u Maruševcu (350.000,00 kn)	350.000,00	Općina, Ministarstvo kulture	X/2016.	Općina Maruševac	- Sanirano pročelje i zidovi
2.3.1.	Uređenje cesta (1.100.000,00 kn)	1.100.000,00	Općina Maruševac, Ministarstvo regionalnog razvoja i fondova EU	VIII/2016.	Općina Maruševac	- Dužina izgrađene/ sanirane /rekonstruirane prometnice u naselju(km) - Dužina izgrađenog nogostupa(km)
2.3.1.	Modernizacija nerazvrstanih cesta (5.500.000,00Kn)	350.000,00	Općina, ŽUC	VIII/2016.	Općina Maruševac	- Dužina izgrađene/ sanirane /rekonstruirane prometnice u naselju(km) - Dužina izgrađenog nogostupa(km)
2.3.3.	Izrada projektne dokumentacije za kanalizaciju (80.000,00 kn)	80.000,00	Općina Maruševac	VII/2016.	Općina Maruševac	- Izrađena projektna dokumentacija
2.3.3.	Kanalizacija (7.000.000,00 kn)	200.000,00	Općina, Varkom d.o.o.	IX/2016.	Općina Maruševac	- Broj priključaka na sustav kanalizacije - Uređen kanalizacijski sustav
2.4.1.	Energetska obnova objekata u vlasništvu Općine (220.000,00)	220.000,00	Općina, Fond za zaštitu okoliša i energetske učinkovitost	IX/2016	Općina Maruševac	- Smanjenje potrošnje energije

Od dvanaest projekata za čiju realizaciju je predviđen dio sredstava u Proračunu za 2016. godinu, većina projekti nalaze se pod Strateškim ciljem 2: *Unapređenje kvalitete života kroz razvoj civilnog društva, suvremene infrastrukture te očuvanje okoliša i korištenje obnovljivih izvora energije* za koji je potrebno osigurati 22.350.000,00 kuna za realizaciju.

Ukupan iznos potreban za realizaciju navedenih projekata u Akcijskom planu iznosi 28.894.000,00 kuna, a iz vlastitog Proračuna u 2016. godini osigurat će se 6.544.000,00 kuna.

#### **Maruševac najdraži kraj**

*Na jednom malenom brijegu  
dok zlatno sunce sja,  
vidi se najljepše mjesto  
našega Zagorja.*

*Maruševec, Maruševec, najdraži naš je kraj,  
Maruševec, Maruševec, u srcu te nosimo znaj.*

*Kad s mirisom proljeća dođe,  
rascvjetani mjesec maj,  
ponos ovoga kraja  
šume su naše znaj.*

*Maruševec, Maruševec, najdraži naš je kraj,  
Maruševec, Maruševec, u srcu te nosimo znaj.*

*I tu je zlatna dolina,  
predivni žitni raj,  
na vjetru tiho se njiše,  
rosnoga žita sjaj.*

*Maruševec, Maruševec, najdraži naš je kraj,  
Maruševec, Maruševec, u srcu te nosimo znaj.*

*Stjepan Posavec*

## OPĆINA VIDOVEC

### AKTI OPĆINSKOG NAČELNIKA

#### 7.

Temeljem članka 33. stavka 7. Zakona o održivom gospodarenju otpadom (»Narodne novine«, broj 94/13 i 73/17), članka 19. Uredbe o gospodarenju komunalnim otpadom (»Narodne novine«, broj 50/17) i članka 47. Statuta Općine Vidovec (»Službeni vjesnik Varaždinske županije«, broj 4/18), općinski načelnik Općine Vidovec dana 17. srpnja 2018. godine daje

#### SUGLASNOST

#### na Cjenik javnih usluga prikupljanja miješanog komunalnog otpada i biorazgradivog komunalnog otpada na području Općine Vidovec

##### I.

Daje se suglasnost na prijedlog Cjenika javnih usluga prikupljanja miješanog komunalnog otpada i biorazgradivog komunalnog otpada na području Općine Vidovec koji je predložio davatelj javne usluge trgovačko društvo Čistoća d.o.o. Varaždin, Ognjena Price 13, OIB: 02371889218, obzirom da je isti sukladan Zakonu o održivom gospodarenju otpadom (»Narodne novine«, broj 94/13 i 73/17), Uredbi o gospodarenju komunalnim otpadom (»Narodne novine«, broj 50/17) i Odluci o načinu pružanja javnih usluga prikupljanja miješanog komunalnog otpada i biorazgradivog komunalnog otpada na području Općine Vidovec (»Službeni vjesnik Varaždinske županije«, broj 4/18 i 49/18) te su cijene takve da potiču korisnika usluge da odvojeno predaje biorazgradiv komunalni otpad, reciklabilni

komunalni otpad, glomazni otpad i problematični otpad od miješanog komunalnog otpada te da, kada je primjenjivo, kompostira biootpad.

##### II.

Cjenik javnih usluga prikupljanja miješanog komunalnog otpada i biorazgradivog komunalnog otpada na području Općine Vidovec primjenjuje se od 1. kolovoza 2018. godine te se prilaže ovoj Suglasnosti i sastavni je dio ove Suglasnosti.

##### III.

Primjenom novog Cjenika javnih usluga prikupljanja miješanog komunalnog otpada i biorazgradivog komunalnog otpada na području Općine Vidovec prestaje važiti Suglasnost na Cjenik javnih usluga prikupljanja miješanog komunalnog otpada i biorazgradivog komunalnog otpada na području Općine Vidovec (»Službeni vjesnik Varaždinske županije«, broj 27/18).

##### IV.

Ova Suglasnost objavit će se u »Službenom vjesniku Varaždinske županije«.

KLASA: 363-02/18-01/02  
URBROJ: 2186/10-02/1-18-29  
Vidovec, 17. srpnja 2018.

**Općinski načelnik**  
**Bruno Hranić, v.r.**

## CJENIK JAVNIH USLUGA PRIKUPLJANJA MIJEŠANOG KOMUNALNOG OTPADA I BIORAZGRADIVOG KOMUNALNOG OTPADA

prijedlog s obrazloženjem

OPĆINA VIDOVEC



Iskazane cijene su u kunama bez PDV-a. Na navedene cijene obračunava se PDV i to:

1. u iznosu od 13% na cijenu obvezne minimalne javne usluge (OMJU);
2. u iznosu od 25% na cijenu za količinu predanog miješanog komunalnog otpada (KPMKO);
3. u iznosu od 25% na sve ostale cijene usluga iz cjenika

### A KRITERIJ OBRAČUNA KOLIČINE OTPADA

- kriterij za obračun količine otpada za cijenu javne usluge prikupljanja miješanog komunalnog otpada je **volumen spremnika i broj pražnjenja tog spremnika** na obračunskom mjestu.
- udio korisnika u spremniku za količinu predanog MKO je 1,00 kada ga korisnik samostalno koristi
- zbroj udjela korisnika u zajedničkom spremniku za količinu predanog MKO mora biti 1,00 kada ga koriste 2 ili više korisnika
- davatelj javne usluge dokazuje obavljenju primopredaju na obračunskom mjestu kod korisnika usluge putem elektronskog očitavanja RFID transpondera (čip) koji se nalazi na tijelu posude, video nadzorom na vozilima i GPS praćenjem vozila

### B UGOVORNA KAZNA

- ugovorna kazna je novčani iznos kojeg je dužan platiti korisnik javne usluge u slučaju kada davatelj javne usluge utvrdi da je korisnik postupio protivno Ugovoru
- iznos ugovorne kazne određuje se za svako pojedinačno postupanje i mora biti razmjern troškovima uklanjanja posljedica takvog postupanja
- kad više korisnika usluge koriste zajednički spremnik nastalu obvezu plaćanja ugovorne kazne, a u slučaju kada se ne utvrdi odgovornost pojedinog korisnika, snose svi korisnici usluge koji koriste taj zajednički spremnik sukladno udjelima u korištenju

### C JEDINIČNE CIJENE

C1 - primopredaja za miješani komunalni otpad za 1 litru otpada (kn/lit)	<b>0,053</b>
C2 - obvezna minimalna javna usluga za korisnike sa vlastitim kompostištem (kn/mj)	<b>37,89</b>
C3 - obvezna minimalna javna usluga za korisnike bez kompostišta (kn/mj)	<b>63,97</b>
C4 - obvezna minimalna javna usluga za pravne osobe i obrtnike (kn/mj)	<b>30,55</b>
C5 - vozilo za odvoz po pozivu za spremnike od 120 do 7.000 litara (kn/sat) - bez vozača/radnika	309,96
C6 - usluga vozača/radnika (kn/sat)	50,24
C7 - usluga stručnog radnika (kn/sat)	80,46
C8 - administrativni troškovi evidentiranja prekršaja (kn - paušal)	75,00
C9 - potrošni materijal: rukavice, maska, vreće, cerada, obavjesti... (kn - paušal)	25,00
C10 - troškovi obrade nepropisno odloženog otpada - neopasni i inertni (kn/kg)	0,50
C11 - troškovi obrade nepropisno odloženog otpada - opasni (kn/kg)	5,00
C12 - spremnik 120 lit (kn/kom)	150,00
C13 - spremnik 240 lit (kn/kom)	250,00
C14 - spremnik 360 lit (kn/kom)	600,00
C15 - spremnik 1.100 lit (kn/kom)	2.250,00
C16 - spremnik 5.000 i 7.000 lit (kn/kom)	6.500,00

**D PROCJENA IZNOSA PROSJEČNOG RAČUNA SUKLADNO PRIJEDLOGU CJENIKA****D1 GRUPA - A korisnici usluge iz kategorije kućanstva u objektima individualne stambene izgradnje**

vrsta usluge	volumen spremnika (litara) broj primopredaja	sa vlastitim kompostištem			
		120,00		240,00	
		1,00	2,00	1,00	2,00
1. cijena obvezne minimalne javne usluge (kn/mj)		37,89	37,89	37,89	37,89
2. cijena za količinu predanog MKO (kn)		6,36	12,72	12,72	25,44
<b>ukupno bez PDV-a (kn/mj)</b>		<b>44,25</b>	<b>50,61</b>	<b>50,61</b>	<b>63,33</b>
PDV - 13% na cijenu iz točke 1. (kn)		4,93	4,93	4,93	4,93
PDV - 25% na cijenu iz točke 2. (kn)		1,59	3,18	3,18	6,36
<b>SVEUKUPNO s PDV-om (kn/mj)</b>		<b>50,77</b>	<b>58,72</b>	<b>58,72</b>	<b>74,62</b>

**D2 GRUPA - A korisnici usluge iz kategorije kućanstva u objektima individualne stambene izgradnje**

vrsta usluge	volumen spremnika (litara) broj primopredaja	bez kompostišta			
		120,00		240,00	
		1,00	2,00	1,00	2,00
1. cijena obvezne minimalne javne usluge (kn/mj)		63,97	63,97	63,97	63,97
2. cijena za količinu predanog MKO (kn)		6,36	12,72	12,72	25,44
<b>ukupno bez PDV-a (kn/mj)</b>		<b>70,33</b>	<b>76,69</b>	<b>76,69</b>	<b>89,41</b>
PDV - 13% na cijenu iz točke 1. (kn)		8,32	8,32	8,32	8,32
PDV - 25% na cijenu iz točke 2. (kn)		1,59	3,18	3,18	6,36
<b>SVEUKUPNO s PDV-om (kn/mj)</b>		<b>80,24</b>	<b>88,19</b>	<b>88,19</b>	<b>104,09</b>

**D3 GRUPA - B korisnici usluge iz kategorije kućanstva u objektima kolektivne stambene izgradnje**

Udio jednog korisnika u zajedničkom spremniku za količinu predanog MKO određuje se temeljem sporazuma o njihovim udjelima. Zbroj udjela u zajedničkom spremniku mora biti 1,00.

vrsta usluge	volumen spremnika (litara) broj primopredaja	bez kompostišta			
		240,00		1.100,00	
		1,00	2,00	1,00	2,00
1. cijena OMJU (kn/mj) - po jednom korisniku		63,97	63,97	63,97	63,97
2. cijena za količinu predanog MKO (kn)		12,72	25,44	58,30	116,60
<b>ukupno bez PDV-a (kn/mj)</b>		<b>76,69</b>	<b>89,41</b>	<b>122,27</b>	<b>180,57</b>
PDV - 13% na cijenu iz točke 1. (kn)		8,32	8,32	8,32	8,32
PDV - 25% na cijenu iz točke 2. (kn)		3,18	6,36	14,58	29,15
<b>SVEUKUPNO s PDV-om (kn/mj)</b>		<b>88,19</b>	<b>104,09</b>	<b>145,16</b>	<b>218,04</b>



**E3 GRUPA - B korisnici usluge iz kategorije kućanstva u objektima kolektivne stambene izgradnje bez kompostišta**

rb	volumen posude (lit)	važeća cijena (kn/mj)		nova cijena (kn/mj)		% promjene cijene broj odvoza	
	broj odvoza	1,00	2,00	1,00	2,00	1,00	2,00
1.	240	93,80	106,52	76,69	89,41	-18,24	-16,06
2.	1.100	139,38	197,68	122,27	180,57	-12,28	-8,66
prosječni postotak promjene cijene:						-15,26	-12,36

**E4 GRUPA - C korisnici usluge iz kategorije pravnih osoba i fizičkih osoba (obrtnici)**

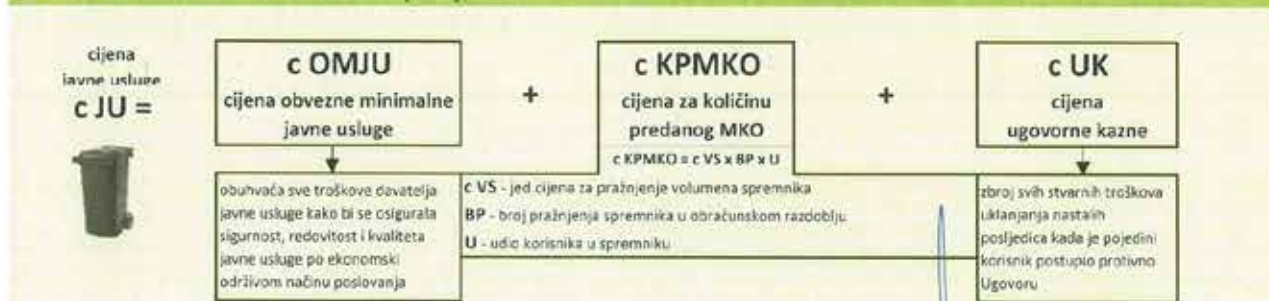
rb	volumen posude (lit)	važeća cijena (kn/mj)		nova cijena (kn/mj)		% promjene cijene broj odvoza	
	broj odvoza	1,00	2,00	1,00	2,00	1,00	2,00
1.	120	58,91	65,27	36,91	43,27	-37,35	-33,71
2.	240	65,27	77,99	43,27	55,99	-33,71	-28,21
3.	1.100	110,85	169,15	88,85	147,15	-19,85	-13,01
prosječni postotak promjene cijene:						-30,30	-24,97

**E5 GRUPA - C korisnici usluge iz kategorije pravnih osoba i fizičkih osoba (obrtnici) - po pozivu**

rb	volumen posude (lit)	važeća cijena (kn/mj)	nova cijena (kn/mj)	% promjene cijene broj odvoza
1.	5.000	625,20	625,20	0,00
2.	7.000	731,20	731,20	0,00
3.	10.000	3.010,20	3.010,20	0,00

**F OBIM JAVNE USLUGE**

Cjenik javnih usluga prikupljanja miješanog komunalnog otpada i biorazgradivog komunalnog otpada temelji se na odredbama Odluke o izmjenama Odluke o načinu pružanja javnih usluga prikupljanja miješanog komunalnog otpada i biorazgradivog komunalnog otpada na području Općine Vidovec (KLASA: 363-02/18-01/02; URBROJ: 2186/10-01/1-18-20, od 10. srpnja 2018. godine).

**G IZRAČUN CIJENE JAVNE USLUGE (c JU)**


# OPĆINA VISOKO

## AKTI OPĆINSKOG NAČELNIKA

### 1.

Na temelju Zakona o upravljanju i raspolaganju imovinom u vlasništvu Republike Hrvatske (»Narodne novine«, broj 94/13, 18/16, 89/17) i Uredbe o registru državne imovine (»Narodne novine«, broj 55/11), načelnik Općine Visoko donosi

### ODLUKU

#### o uspostavi Registra imovine Općine Visoko

### I. OPĆE ODREDBE

#### Članak 1.

Ovom Odlukom propisuje se način uspostave, sadržaj, oblik i način vođenja Registra imovine Općine Visoko (u daljnjem tekstu: Registar).

#### Članak 2.

Registar je popis nekretnina u vlasništvu Općine Visoko. Podaci iz Registra ne predstavljaju javnu ispravu u smislu propisa koji uređuju upravni postupak.

#### Članak 3.

Registar uspostavlja i vodi Općina Visoko.

#### Članak 4.

Općina Visoko i općinski načelnik ovlašteni su tražiti i koristiti podatke o imovini Općine Visoko iz evidencije nadležnog suda za područje Općine Visoko (zemljišno knjižni odjel), tijela državne uprave, nadležnog područnog ureda za katastar, kao i drugih javnih evidencija radi uspostave Registra.

#### Članak 5.

Registar se javno objavljuje na internetskim stranicama Općine Visoko.

### II. OBLIK I SADRŽAJ REGISTRA

#### Članak 6.

Registar se vodi u elektroničkom obliku koji služi za objavu na internetskoj stranici Općine Visoko i na papirnatom mediju za pismohranu Općine Visoko.

#### Članak 7.

Registar se sastoji od popisa nekretnina u vlasništvu Općine Visoko.

### POPIS NEKRETNINA

#### Članak 8.

Popis nekretnina sastoji se od popisa:

- građevinskog zemljišta i građevina,

- poljoprivrednog zemljišta,
- šuma i šumskog zemljišta,
- javnog vodnog dobra,
- stambenih objekata,
- poslovnih prostora,
- nerazvrstanih cesta,
- drugih nekretnina evidentiranih kao kapitalna imovina.

#### Članak 9.

Popis nekretnina sadržavat će podatke o nekretninama čiji je vlasnik, suvlasnik ili zajednički vlasnik, odnosno vanknjižni vlasnik Općina Visoko, a osobito:

- broj zemljišnoknjižne čestice nekretnine,
- broj zemljišnoknjižnog uložka u koji je nekretnina upisana, te broj poduloška ako postoji,
- naziv katastarske općine gdje se zemljišnoknjižna čestica nalazi,
- površinu zemljišnoknjižne čestice,
- kulturu zemljišnoknjižne čestice,
- vrstu vlasništva na nekretnini – isključivo vlasništvo, suvlasništvo, zajedničko vlasništvo ili vanknjižno vlasništvo, udio u vlasništvu u slučaju suvlasništva ili zajedničkog vlasništva, drugi suvlasnici ili zajednički vlasnici u slučaju suvlasništva ili zajedničkog vlasništva,
- titulara vlasništva,
- podatke o teretima na nekretnini,
- podatke o sudskim sporovima koji se vode vezano za nekretninu,
- broj posjedovnog lista,
- broj katastarske čestice iz posjedovnog lista,
- naziv katastarske općine iz posjedovnog lista,
- površinu katastarske čestice iz posjedovnog lista,
- nositelja prava i udio,
- broj katastarskog plana i katastarski plan za katastarsku česticu,
- adresu katastarske čestice,
- prostorno-plansku namjenu nekretnine i prostorni plan,
- korisnika nekretnine i pravnu osnovu korištenja nekretnine,
- vrijednost nekretnine,
- druge podatke.

### III. UNOS PODATAKA U REGISTAR

#### Članak 10.

Općina Visoko dužna je na dan donošenja Izvješća o izvršenju proračuna za prethodnu godinu izvijestiti Općinsko vijeće o nekretninama u vlasništvu Općine Visoko koje koristi Općina, kao i o svim drugim nekretninama koje se koriste na temelju ugovora o zakupu,

ugovora o najmu ili ugovora o korištenju. Sve podatke o promjenama u stjecanju, otuđenju i raspolaganju nekretninama tijekom kalendarske godine, Općina Visoko dužna je pravovremeno ažurirati u Registru, a najkasnije do 31.12. tekuće godine.

#### IV. DINAMIKA USPOSTAVE REGISTRA

##### Članak 11.

Općina Visoko će nakon stupanja na snagu ove Odluke započeti izradu Registra. Registar će biti ustrojen najkasnije do 08.02.2018 godine.

Nakon provjere svih podataka unesenih u Registar, isti će se objaviti na internetskoj stranici Općine Visoko.

#### V. STUPANJE NA SNAGU

##### Članak 12.

Ova Odluka stupa na snagu danom donošenja, a objavit će se u »Službenom vjesniku Varaždinske županije«.

KLASA: 300-01/18-01/2

URBROJ: 2186/027-01-18-1

Visoko, 1. veljače 2018

**Općinski načelnik**  
**Dragutin Mateković, v.r.**

#### 2.

Temeljem članka 37. Uredbe (EU) 2016/679 Europskog parlamenta i Vijeća (dalje u tekstu: Uredba), načelnik Općine Visoko donosi sljedeću

### O D L U K U

#### o imenovanju službenika za zaštitu podataka

##### I.

**Jasmina Ceglec, struč.spec.admin.publ.**, viši stručni suradnik za opće pravne i društvene poslove u Općini Visoko, imenuje se službenikom za zaštitu podataka.

##### II.

Službenik za zaštitu podataka obavlja najmanje sljedeće zadaće:

- informiranje i savjetovanje voditelja obrade ili izvršitelja obrade te zaposlenika koji obavljaju obradu o njihovim obvezama iz Uredbe te drugim odredbama Unije ili države članice o zaštiti podataka;
- praćenje poštovanja Uredbe te drugih odredaba Unije ili države članice o zaštiti podataka i politika voditelja obrade ili izvršitelja obrade u odnosu na zaštitu osobnih podataka, uključujući raspodjelu odgovornosti, podizanje svijesti i

osposobljavanje osoblja koje sudjeluje u postupcima obrade te povezane revizije;

- pružanje savjeta, kada je to zatraženo, u pogledu procjene učinka na zaštitu podataka i praćenje njezina izvršavanja u skladu s člankom 35. Uredbe;
- suradnja s nadzornim tijelom;
- djelovanje kao kontaktna točka za nadzorno tijelo o pitanjima u pogledu obrade, što uključuje i prethodno savjetovanje iz članka 36. Uredbe, te savjetovanje, prema potrebi, o svim drugim pitanjima.

Službenik za zaštitu podataka pri obavljanju svojih zadaća vodi računa o riziku povezanom s postupcima obrade i uzima u obzir prirodu, opseg, kontekst i svrhe obrade.

##### III.

Službenik za zaštitu podataka obavezan je tajnošću ili povjerljivošću u vezi s obavljanjem svojih zadaća, u skladu s pravom Unije ili pravom države članice.

##### IV.

Službenik za zaštitu podataka može ispunjavati i druge zadaće i dužnosti. Voditelj obrade osigurava da takve zadaće i dužnosti ne dovedu do sukoba interesa.

##### V.

Službenik za zaštitu podataka izravno odgovara najvišoj rukovodećoj razini voditelja obrade ili izvršitelja obrade.

##### VI.

Voditelj obrade objavljuje kontaktne podatke službenika za zaštitu podataka i priopćuje ih nadzornom tijelu. Službeni kontaktni podaci službenika za zaštitu podataka u Općini Visoko:

Voditelj obrade	Općina Visoko
Adresa (ulica i broj)	Visoko 20
Poštanski broj	42224
Sjedište	Visoko
Broj telefona	+385 (0)42 628 299
Broj faksa	+385 (0)42 628 144
Službenik za zaštitu podataka	
Ime i prezime	Jasmina Ceglec
Broj telefona	+385 (0)42 628 299
Broj faksa	+385 (0)42 628 144
E-mail	opcina.visoko@vz.htnet.hr

##### VII.

Ispitanici mogu kontaktirati službenika za zaštitu podataka u pogledu svih pitanja povezanih s obradom

svojih osobnih podataka i ostvarivanja svojih prava iz Uredbe.

novine«, broj 25/13, 85/15) i u skladu s člankom 37. stavkom 7. Uredbe.

VIII.

Ova Odluka stupa na snagu osmoga dana od dana objave u »Službenom vjesniku Varaždinske županije«, a objavit će se na službenoj web stranici Općine Visoko i bit će dostupna javnosti u skladu sa odredbama Zakona o pravu na pristup informacijama (»Narodne

KLASA: 030-01/18-01/2  
URBROJ: 2186/027-01-18-1  
Visoko, 25. srpnja 2018.

**Općinski načelnik**  
**Dragutin Mateković, v.r.**

**»Službeni vjesnik Varaždinske županije«**

Službeno glasilo Županije, gradova i općina Varaždinske županije. Izdaje: Varaždinska županija, 42000 Varaždin, Franjevački trg 7. Telefon (042) 390-554. Glavna i odgovorna urednica: pročelnica Upravnog odjela za poslove Skupštine i župana Ivana Golubić Horvat. Tehnički uređuje, priprema i tiska: GLASILA d.o.o., 44250 Petrinja, D. Careka 2/1, tel: (044) 815-138 i fax: (044) 815-498, [www.glasila.hr](http://www.glasila.hr), e-mail: [glasila@glasila.hr](mailto:glasila@glasila.hr). Pretplata za 2018. godinu iznosi 200,00 kn + PDV. Svi brojevi »Službenog vjesnika Varaždinske županije« objavljeni su i na Internetu: [www.glasila.hr](http://www.glasila.hr).