



LEGENDA

Granice

 OBUHVAĆ PPUG IVANEC


Territorijalne i statističke granice

 GRANICA GRADA

 GRANICA NASELJA


PROSTORI I POVRŠINE ZA RAZVOJ I UREĐENJE


Razvoj i uređenje naselja


 GRAĐEVINSKO PODRUČJE NASELJA


 MJEŠOVITE NAMJENE


 GRAĐEVINSKO PODRUČJE NASELJA


 - neizgrađeni uređeni dio


 GRAĐEVINSKO PODRUČJE


 POVRREMENOG STANOVANJA

 GRAĐEVINSKO PODRUČJE POVRREMENOG STANOVANJA


 - neizgrađeni uređeni dio


 GRAĐEVINSKO PODRUČJE


 GOSPODARSKE NAMJENE


 GRAĐEVINSKO PODRUČJE GOSPODARSKE NAMJENE


 - neizgrađeni uređeni dio

 GRAĐEVINSKO PODRUČJE


 SPORTSKO-REKREACIJSKE NAMJENE

 GRAĐEVINSKO PODRUČJE SPORT REKREAC. NAMJENE


 - neizgrađeni uređeni dio


 GROBLJE

 POVRŠINE INFRASTRUKTURNIH SUSTAVA

 IS2 - Solarne elektrane


Razvoj i uređenje površina izvan naselja

 POVRŠINE ZA ISKORIŠTAVANJE MINERALNIH SIROVINA

 (E2 - općinska gina)


PODRUČJA PRIMJENE PLANSKIH MJERA

Odobru prostornog plana užeg područja


 URBANISTIČKI PLAN UREĐENJA (JPU)

ZAŠTITA PROSTORA


Zone zaštite kulturne baštine

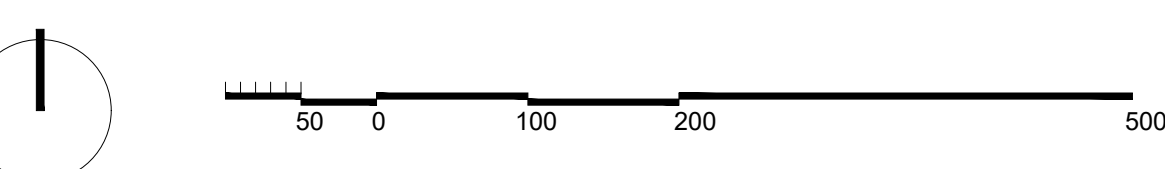
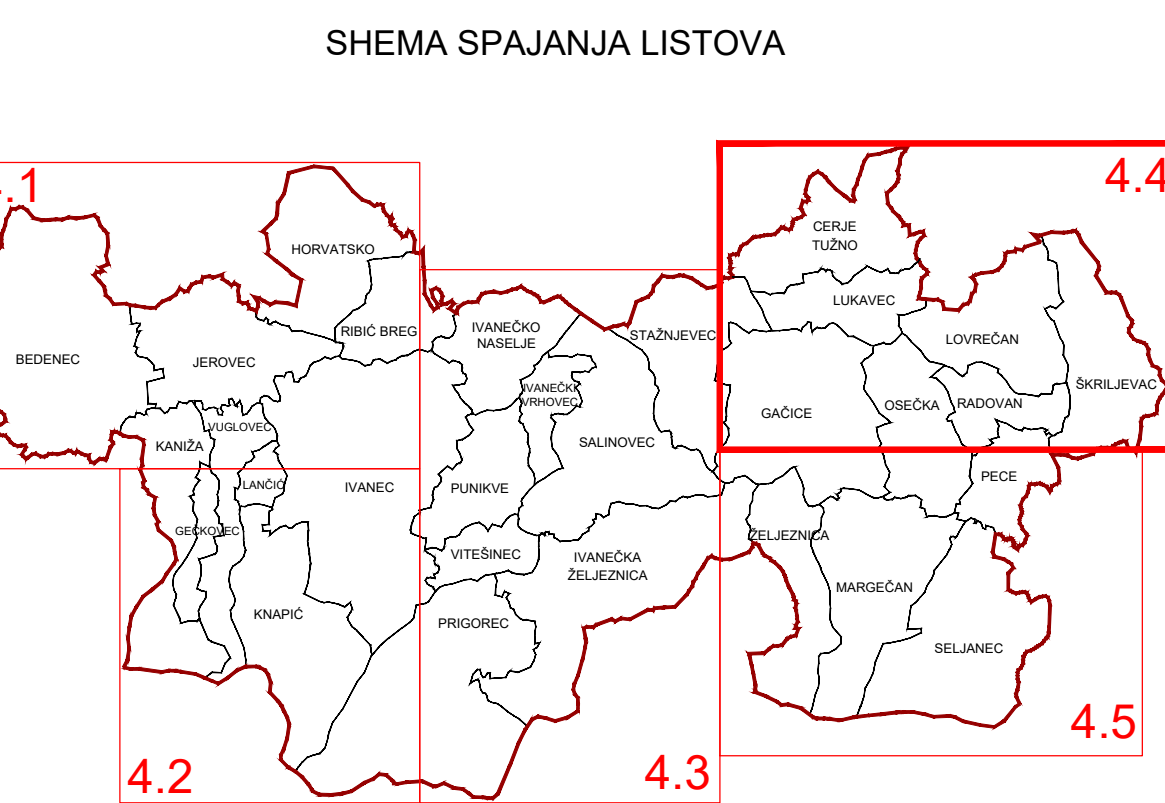
 REŽIM ZAŠTITE "A"

 REŽIM ZAŠTITE "A"

 REŽIM ZAŠTITE "A"

Promet

 KORIDOR PLANIRANE BRZE CESTE



GRAD IVANEC
V. IZMJENE I DOPUNE
PROSTORNOG PLANA UREĐENJA
GRADA IVANCA

4. GRAĐEVINSKA PODRUČJA NASELJA

| | |
|---|---|
| Grad: VARAŽDINSKA | |
| IVANEC | |
| Naziv prostorne plana: V. IZMJENE I DOPUNE PROSTORNOG PLANA UREĐENJA GRADA IVANCA | |
| Naziv kartografskog prikaza: 4. GRAĐEVINSKA PODRUČJA NASELJA | |
| Skala: 1:5000 | Mjerilo kartografskog prikaza: 1:5000 |
| Odluka o izradi prikaza: 4.4. Slobodni jevrejski Varaždinski vijećnik: 5/318 Odluka javne rasprave: 10.12.2018. Većanje: 14.12.2018. | Odluka o donošenju plana: 10.12.2018. Slobodni jevrejski Varaždinski vijećnik: 75/18 Javni uvid i odluka: 10.12.2018. Odl: 12.10.2018. |
| Predmet koji odgovara za provođenje javne rasprave: | Odgovorna osoba za provođenje javne rasprave: |
| M.P. Maješina na Planu temeljem čl.107. Zakona o prostornom uređenju (NN 153/13-15) i Zavod za prostorno uređenje Varaždinskog županije Kina: 350-0218-3027 | M.P. pr.Šteflik: Šteflik Rudičan, dipl. inž. |
| Prijava osoba koja je izradila plan: | ARHEO d.o.o., Zagreb Tomislavova 11 |
| M.P. Stjepan Vikić, dipl.ing. arh., ovlašten arh. Miroslav Vikić, dipl.ing. arh., ovlašten arh. Anton Vikić, mag.ing. arh. Anton Vikić, dipl.ing. arh., grad. | Direktor - Aron Varga, dipl.ing. arh., ovlašten arh. Aron Varga, dipl.ing. arh. i grad. Vikić Vikić, dipl.ing. arh. i grad. Vikić Vikić, dipl.ing. arh. i grad. Vikić Vikić, dipl.ing. arh. i grad. |
| Odgovorni voditelj izrade plana: | Aron Varga, dipl.ing. arh., ovlašten arh. |
| Početnik gradnjak: MP | Predsjednik gradnjak: MP |
| Isposjednik prostorne plana s ovjerkom ograđenja: | Karijeda Stjepan Đurđević, dipl.ing. arh. Početnik nadležnog izlaza: MP |