



**REPUBLIKA HRVATSKA
VARAŽDINSKA ŽUPANIJA**

**Upravni odjel za prostorno uređenje,
graditeljstvo i zaštitu okoliša
Ispostava Ivanec**

KLASA: 350-05/18-03/16
URBROJ: 2186/1-06-1/4-18-2-LJP
Ivanec, 30.04.2018. godine

GRAD IVANEC

Primljeno: 15.5.2018.		
Klasifikacijska oznaka:	Ustrojstvena jed.	
320-01/18-01/02	02/32	
Urudžbeni broj:	Prilozi	Vrijednost
2186/1-18-23	-	-

Upravni odjel za prostorno uređenje, graditeljstvo i zaštitu okoliša Varaždinske županije Ispostava Ivanec, rješavajući po zahtjevu koji je zatražio podnositelj, tvrtka GRAD IVANEC, Ivanec, Trg hrvatskih ivanovaca 9b, OIB -, za izdavanje uvjerenja o statusu čestice, temeljem članka 159. Zakona o općem upravnom postupku ("Narodne novine" broj 47/09), izdaje

UVJERENJE O STATUSU ČESTICE

S danom 30.04.2018. godine, zemljište označeno kao:

- čkbr. 1289, k.o. Cerje – nalazi se dio unutar granica građevinskog područja – područje mješovite namjene, a dio izvan granica građevinskog područja,
- čkbr. 1517/7, 1517/9, k.o. Cerje – nalazi se izvan granica građevinskog područja – vrijedno obradivo tlo,
- čkbr. 1528/7, k.o. Cerje - nalazi se izvan granica građevinskog područja – ostala obradiva tla,
- čkbr. 2114/8, 2114/6, 2113/2, k.o. Cerje nalazi se izvan granica građevinskog područja – ostalo poljoprivredno tlo, šume i šumsko zemljište,
- čkbr. 2137/10, 2137/12, 2137/14, 2137/7, 2137/8, k.o. Cerje - nalazi se izvan granica građevinskog područja – ostalo poljoprivredno tlo, šume i šumsko zemljište, dio se odnosi na integralni transport,
- čkbr. 2138/10, k.o. Cerje - nalazi se izvan granica građevinskog područja, županijske ceste i integralni transport,
- čkbr. 2599/2, k.o. Cerje - nalazi se izvan granica građevinskog područja – ostalo poljoprivredno tlo, travnjaci, livade i pašnjaci, dio se odnosi na vodne površine,
- čkbr. 2713/3, 2713/2, k.o. Cerje – nalazi se unutar granica građevinskog područja – područje mješovite namjene,
- čkbr. 897/68, 897/71, 897/75, 897/92, 897/93, 897/95, 897/58, 897/59, k.o. Cerje – nalazi se izvan granica građevinskog područja, ostala obradiva poljoprivredna tla,
- čkbr. 995, k.o. Cerje – nalazi se izvan granica građevinskog područja, ostala obradiva tla,
- čkbr. 12357, 12358, k.o. Ivanec – nalazi se unutar granica građevinskog tla, područje stambene namjene,
- čkbr. 12939, k.o. Ivanec – nalazi se unutar granica građevinskog područja, groblje,
- čkbr. 13100, 13099, k.o. Ivanec – nalazi se unutar granica građevinskog područja, područje stambene namjene, povremeno stanovanje,
- čkbr. 153/2, k.o. Ivanec - nalazi se unutar granica građevinskog tla, područje stambene namjene,
- čkbr. 2153/1, k.o. Ivanec - nalazi se unutar granica građevinskog područja, područje javne i društvene namjene – socijalna,
- čkbr. 2173, k.o. Ivanec - nalazi se unutar granica građevinskog područja, područje stambene namjene, povremeno stanovanje,
- čkbr. 2225, k.o. Ivanec – nalazi se unutar granica građevinskog područja, područje mješovite namjene,
- čkbr. 2227, 2233, 2234, 2235, 2237, 2238, 2239, 2230/2, k.o. Ivanec - nalazi se unutar granica građevinskog područja, područje javne i društvene namjene – socijalna,
- čkbr. 2442/2, 2441/2, 2440/2, k.o. Ivanec - nalazi se izvan granica građevinskog područja – ostalo poljoprivredno tlo, travnjaci, livade i pašnjaci,

- čkbr. 2684, k.o.o Ivanec - nalazi se izvan granica građevinskog područja – ostalo poljoprivredno tlo, travnjaci, livade i pašnjaci,
- čkbr. 2831, 2833, 2832, 2835, 2836, 2837, 2838, 2829, 2830, 2834, 2828/1, k.o. Ivanec – nalazi se unutar granica građevinskog područja, područje gospodarske namjene,
- čkbr. 67/3, k.o. Ivanec, nalazi se unutar granica građevinskog područja, područje gospodarske namjene,
- čkbr. 8134/1, 8117, k.o. Ivanec, nalazi se izvan granica građevinskog područja – ostalo poljoprivredno tlo, travnjaci, livade i pašnjaci,
- čkbr. 834/2, 826/2, 833/2, k.o. Ivanec – nalazi se na području vodotoka potoka Bistrice,
- čkbr. 950, k.o. Ivanec – nalazi se se izvan granica građevinskog područja – ostalo poljoprivredno tlo, šume i šumsko zemljište,
- čkbr. 3185, k.o. Jerovec – nalazi se izvan granica građevinskog područja – ostalo poljoprivredno tlo, travnjaci, livade i pašnjaci,
- čkbr. 3187, 3188/46, 3188/47, 3188/48, 3188/49, 3188/50 k.o. Jerovec – nalazi se izvan granica građevinskog područja, područje zaštitnih šuma,
- čkbr. 3040, k.o. Jerovec – nalazi se izvan granica građevinskog područja, dio u području ostalo poljoprivredno tlo, šume, i šumsko zemljište, a dio vodne površine,
- čkbr. 3188/12, k.o. Jerovec – nalazi se dio unutar granica građevinskog područja, područje mješovite namjene, a dio izvan granica građevinskog područja, područje ostalog poljoprivrednog tla, travnjaci, livade i pašnjaci, te dio zaštitne šume,
- čkbr. 3188/13, k.o. Jerovec, nalazi se dio unutar granica građevinskog područja, područje mješovite namjene, a dio izvan granica građevinskog područja, područje ostalog obradivog tla, dio područje ostalog poljoprivrednog tla, travnjaci, livade i pašnjaci, te dio zaštitne šume,
- čkbr. 3188/15, k.o. Jerovec - nalazi se izvan granica građevinskog područja – dio ostalo poljoprivredno tlo, travnjaci, livade i pašnjaci, dio zaštitnih šuma, a dio vodne površine,
- čkbr. 3188/16, k.o. Jerovec – nalazi se izvan granica građevinskog područja – područje zaštitnih šuma, te dio vodne površine,
- čkbr. 3188/17, k.o. Jerovec – nalazi se izvan granica građevinskog područja, dio ostalo poljoprivredno tlo, travnjaci, livade i pašnjaci, dio zaštitnih šuma, a dio vodne površine,
- čkbr. 3188/7, 3188/6, 3188/2, k.o. Jerovec – nalazi se izvan granica građevinskog područja - dio ostalo poljoprivredno tlo, travnjaci, livade i pašnjaci, dio zaštitnih šuma,
- čkbr. 3188/30, k.o. Jerovec - nalazi se izvan granica građevinskog područja - dio ostalo poljoprivredno tlo, travnjaci, livade i pašnjaci, dio zaštitnih šuma,
- čkbr. 3188/20, k.o. Jerovec - nalazi se izvan granica građevinskog područja - dio ostalo poljoprivredno tlo, travnjaci, livade i pašnjaci, dio zaštitnih šuma,
- čkbr. 3188/22, k.o. Jerovec - nalazi se izvan granica građevinskog područja, dio ostalo poljoprivredno tlo, travnjaci, livade i pašnjaci, dio vodne površine,
- čkbr. 3188/26, k.o. Jerovec - nalazi se izvan granica građevinskog područja - dio ostalo poljoprivredno tlo, travnjaci, livade i pašnjaci, dio zaštitnih šuma,
- čkbr. 3188/32, k.o. Jerovec - nalazi se izvan granica građevinskog područja, dio ostalo poljoprivredno tlo, travnjaci, livade i pašnjaci, dio vodne površine,
- čkbr. 3188/37, k.o. Jerovec - nalazi se izvan granica građevinskog područja - dio ostalo poljoprivredno tlo, travnjaci, livade i pašnjaci, dio zaštitnih šuma,
- čkbr. 3188/39, k.o. Jerovec - nalazi se izvan granica građevinskog područja - ostalo poljoprivredno tlo, travnjaci, livade i pašnjaci,
- čkbr. 3188/4, k.o. Jerovec - nalazi se izvan granica građevinskog područja - dio ostalo poljoprivredno tlo, travnjaci, livade i pašnjaci, dio zaštitnih šuma,
- čkbr. 3188/51, k.o. Jerovec - nalazi se izvan granica građevinskog područja - ostalo poljoprivredno tlo, travnjaci, livade i pašnjaci,
- čkbr. 3188/9, k.o. Jerovec nalazi se izvan granica građevinskog područja, zaštitne šume,
- čkbr. 3188/3, k.o. Jerovec – nalazi se izvan granica građevinskog područja, ostala obradiva tla,
- čkbr. 806, k.o. Kaniža - nalazi se izvan granica građevinskog područja - ostalo poljoprivredno tlo, travnjaci, livade i pašnjaci,
- čkbr. 7449/51, k.o. Klenovnik - nalazi se izvan granica građevinskog područja - ostalo poljoprivredno tlo, travnjaci, livade i pašnjaci,
- čkbr. 1008/3, 1008/2, k.o. Radovan - nalazi se izvan granica građevinskog područja - ostalo poljoprivredno tlo, travnjaci, livade i pašnjaci,
- čkbr. 1120/1, k.o. Radovan - nalazi se unutar granica građevinskog područja, groblje,
- čkbr. 1131/6, k.o. Radovan - nalazi se izvan granica građevinskog područja – ostala obradiva tla,

- čkbr. 2704/7, k.o. Radovan – nalazi se izvan granica građevinskog područja, dijelom ostala obradiva tla, dijelom ostalo poljoprivredno tlo, travnjaci, livade i pašnjaci,
- čkbr. 4201/2, k.o. Radovan - nalazi se nalazi se izvan granica građevinskog područja, zaštitne šume,
- čkbr. 618/2, k.o. Radovan – nalazi se izvan granica građevinskog područja, poljoprivredno tlo uz vodotok

Činjenice su utvrđene uvidom u PPU grada Ivanca („Službeni vjesnik“ broj Varaždinske županije broj 27/16, 32/16, 40/16), UPU grada Ivanca („Službeni vjesnik“ broj Varaždinske županije broj 27/16, 32/16), PP županije („Službeni vjesnik“ broj Varaždinske županije broj 8/2000)

Očitovanje: pregledom gore navedenih Prostornih planova nismo naišli na planirani sustav javnog navodnjavanja, te navedene katastarske čestice **nisu u obuhvatu postojećeg ili planiranog sustava javnog navodnjavanja**. Navedeni prostorni planovi obuhvaćaju: vodoopskrbu (vodoopskrbni cjevovodi, vodozahvat/vodocrpilište, vodospreme), te odvodnju otpadnih voda (odvodne kanale, retencijske bazene i ispuste), a nema navedenih sustava javnog navodnjavanja.

Upravna pristojba za izdavanje uvjerenja o statusu čestice, prema članku 8. točka 1. Zakona o upravnim pristojbama ("Narodne novine" broj 115/16), ne naplaćuje se.

VIŠI REFERENT ZA POSLOVE
PROSTORNOG UREĐENJA I
GRADITELJSTVA

Ljubica Petrinjak, ing.građ.



DOSTAVITI:

1. GRAD IVANEC, Ivanec,
Trg hrvatskih ivanovaca 9b,
2. Arhiva, ovdje.



GDi

LOCALIS CLOUD DEMO

**PRIMJER IZVJEŠTAJA
APLIKACIJE
URBANISTIČKE IDENTIFIKACIJE**

**KLASA :
URBROJ:**

IDENTIFIKACIJA PROSTORA


Katastarske čestice

KO MBR	KO NAZIV	KČ BROJ	KO DATUM	KO AKTIVNA
312240	Radovan	618/2	2016	1

Rezultat urbanističke identifikacije

VAŽEĆI	PPUOG	IV. Izmjene i dopune prostornog plana uređenja grada Ivanca
--------	-------	--

Korištenje i namjena površina MJERILO KARTE 1:2000 IZVORNO MJERILO KARTE
1:25000



GRANICE

Teritorijalne i statističke granice

	GRANICA ŽUPANIJE
	GRANICA GRADA
	GRANICA NASELJA
	GRANICA SUSJEDNIH GRADOVA / OPĆINA

Ostale granice

	OBUIHVAT PROSTORNOG PLANA UREĐENJA GRADA / VANCA
	GRANICA OBUIHVATA URBANISTIČKOG PLANA UREĐENJA / VANCA

POVRŠINE ZA RAZVOJ I UREĐENJE

Razvoj i uređenje površine naselja

	GRADEVINSKO PODRUČJE NASELJA MJEŠOVITE NAMJENE
	GRADEVINSKO PODRUČJE NASELJA - neizgrađeni uređeni dio
	GRADEVINSKO PODRUČJE POVREMENOG STANOVANJA
	GRADEVINSKO PODRUČJE POVREMENOG STANOVANJA - neizgrađeni uređeni dio
	GRADEVINSKO PODRUČJE GOSPODARKE NAMJENE
	GRADEVINSKO PODRUČJE GOSPODARKE NAMJENE - neizgrađeni uređeni dio
	GRADEVINSKO PODRUČJE UGOSTITELJSKO-TURISTIČKE NAMJENE
	GRADEVINSKO PODRUČJE UGOST.-TURIST. NAMJENE - neizgrađeni uređeni dio
	GRADEVINSKO PODRUČJE SPORTSKO-REKREACIJSKE NAMJENE
	GRADEVINSKO PODRUČJE SPORTSKO-REKR. NAMJENE - neizgrađeni uređeni dio
	GROBLJE

Razvoj i uređenje površine izvan naselja

	SPORTSKO-REKREACIJSKA NAMJENA (zimski sportovi - skijašnice)
	REKREACIJSKA NAMJENA
	POVRŠINE ZA ISKORIŠTAVANJE MINERALNIH SIROVINA (E1 - kvarcni pijesak, E2 - općerazna gline)
	Poljoprivredno tlo isključivo osnovne namjene OSOBITO VRIJEDNO OBRADIVO TLO
	Poljoprivredno tlo isključivo osnovne namjene VRIJEDNO OBRADIVO TLO
	Poljoprivredno tlo isključivo osnovne namjene OSTALA OBRADIVA TLA
	OSTALO POLJOPRIVREDNO TLO, TRAVNJACI, LIVADE I PAŠNJACI
	GOSPODARKE ŠUME
	Šuma isključivo osnovne namjene ZAŠTITNE ŠUME
	VODNE POVRŠINE VODOTOK

PROMET

Cestovni promet

	BRZA CESTA
	OSTALE DRŽAVNE CESTE
	ŽUPANIJSKA CESTA
	LOKALNA CESTA
	RASKRŠĆE CESTA U DVIJE RAZINE - planirano

Željeznički promet

	BRZA ŽELJEZNIČKA PRUGA - planirano -velike propusne moći / velikih brzina (koridor/trasa)
	ŽELJEZNIČKA PRUGA II. REDA - L201 posljednja pruga
	PUTNIČKI MEĐUMJESENI KOLODVOR
	STAJALIŠTE

Zračni promet

	HELIDROM - planirano
--	----------------------

OBRADA, SKLADIŠTENJE I ODLAGANJE OTPADA

	PRETOVARNA STANICA I RECIKLAŽNO DVORIŠTE ZA KOMUNALNI OTPAD/GRADJEVNI OTPAD
--	--



GDi
LOCALIS CLOUD DEMO

**PRIMJER IZVJEŠTAJA
APLIKACIJE
URBANISTIČKE IDENTIFIKACIJE**

KLASA :
URBROJ:

IDENTIFIKACIJA PROSTORA


Katastarske čestice

KO MBR	KO NAZIV	KČ BROJ	KO DATUM	KO AKTIVNA
312240	Radovan	4201/2	2016	1

Rezultat urbanističke identifikacije

VAŽEĆI	PPUOG	IV. Izmjene i dopune prostornog plana uređenja grada Ivanca
--------	-------	---

Korištenje i namjena površina MJERILO KARTE 1:2000 IZVORNO MJERILO KARTE
1:25000



GRANICE

Teritorijalne i statističke granice

	GRANICA ŽUPANIJE
	GRANICA GRADA
	GRANICA NASELJA
	GRANICA SUSJEDNIH GRADOVA / OPĆINA

Ostale granice

	OBUHVAAT PROSTORNOG PLANA UREĐENJA GRADA IVANCA
	GRANICA OBUHVATA URBANISTIČKOG PLANA UREĐENJA IVANCA

POVRŠINE ZA RAZVOJ I UREĐENJE

Razvoj i uređenje površine naselja

	GRADEVINSKO PODRUČJE NASELJA MJEŠOVITE NAMJENE
	GRADEVINSKO PODRUČJE NASELJA - naseljena urbana dio
	GRADEVINSKO PODRUČJE POKRETNOSTI STANOVANJA
	GRADEVINSKO PODRUČJE POKREMNOSTI STANOVANJA - naseljena urbana dio
	GRADEVINSKO PODRUČJE GOSPODARSKO NAMJENE
	GRADEVINSKO PODRUČJE GOSPODARSKO NAMJENE - naseljena urbana dio
	GRADEVINSKO PODRUČJE UGOSTITELJSKO-TURISTIČKE NAMJENE
	GRADEVINSKO PODRUČJE UGOSTITELJSKO-TURISTIČKE NAMJENE - naseljena urbana dio
	GRADEVINSKO PODRUČJE SPORTSKO-REKREACIJSKE NAMJENE
	GRADEVINSKO PODRUČJE SPORTSKO-REKR. NAMJENE - naseljena urbana dio
	GROBLJE

Razvoj i uređenje površine izvan naselja

	SPORTSKO-REKREACIJSKA NAMJENA (ZIMSKI SPORTOVI - skijašnice)
	REKREACIJSKA NAMJENA
	POVRŠINE ZA ISKORIŠTAVANJE MINERALNIH SIROVINA (E1 - kvarcni pijesak, E2 - opakarska gline)
	Poljoprivredno tlo isključivo osnovne namjene OSOBITO VRJEDNO OBRADIVO TLO
	Poljoprivredno tlo isključivo osnovne namjene VRJEDNO OBRADIVO TLO
	Poljoprivredno tlo isključivo osnovne namjene OSTALA OBRADIVA TLA
	OSTALO POLJOPRIVREDNO TLO, TRAVNJACI, LIVADE I PASNIJACI
	GOSPODARSKO ŠUME
	Šume zaštitne namjene ZAŠTITNE ŠUME
	VODNE POVRŠINE VODOTOK

PROMET

Cestovni promet

	BRZA CESTA
	OŠTALE DRŽAVNE CESTE
	ŽUPANIJSKA CESTA
	LOKALNA CESTA
	RASKRŠĆE CESTA U DVIJE RAZINE - planirano

Željeznički promet

	BRZA ŽELJEZNIČKA PRUGA - planirano -velika propusna moć / velikih brzina (koridor/trasa)
	ŽELJEZNIČKA PRUGA II. REDA - L201 postojeća pruga
	PUTNIČKI MEĐUMJEŠNI KOLODVOR
	STAJALIŠTE

Zračni promet

	HELIDROM - planirano
--	----------------------

OBRADA, SKLADIŠTENJE I ODLAGANJE OTPADA

	PRETOVARNA STANICA I RECIKLAŽNO DVORIŠTE ZA KOMUNALNI OTPAD/GRADJEVNI OTPAD
--	---



GDI
LOCALIS CLOUD DEMO

**PRIMJER IZVJEŠTAJA
APLIKACIJE
URBANISTIČKE IDENTIFIKACIJE**

KLASA :
URBROJ:

IDENTIFIKACIJA PROSTORA


Katastarske čestice

KO MBR	KO NAZIV	KČ BROJ	KO DATUM	KO AKTIVNA
312240	Radovan	2704/7	2016	1

Rezultat urbanističke identifikacije

VAŽEĆI	PPUOG	IV. Izmjene i dopune prostornog plana uređenja grada Ivanca
--------	-------	---

Korištenje i namjena površina MJERILO KARTE 1:2000 IZVORNO MJERILO KARTE
1:25000



GRANICE

Teritorijalne i statističke granice

	GRANICA ŽUPANIJE
	GRANICA GRADA
	GRANICA NASELJA
	GRANICA SUSJEDNIH GRADOVA / OPĆINA

Ostale granice

	OBUHVAAT PROSTORNOG PLANA UREĐENJA GRADA IVANCA
	GRANICA OBUHVATA URBANISTIČKOG PLANA UREĐENJA IVANCA

POVRŠINE ZA RAZVOJ I UREĐENJE

Razvoj i uređenje površine naselja

	GRAĐEVINSKO PODRUČJE NASELJA
	MJEŠOVITE NAMJENE
	GRAĐEVINSKO PODRUČJE NASELJA - nasip građane uređeni dio
	GRAĐEVINSKO PODRUČJE PUVREMENOG STANOVANJA
	GRAĐEVINSKO PODRUČJE PUVREMENOG STANOVANJA - nasip građane uređeni dio
	GRAĐEVINSKO PODRUČJE GOSPODARSKE NAMJENE
	GRAĐEVINSKO PODRUČJE GOSPODARSKE NAMJENE - nasip građane uređeni dio
	GRAĐEVINSKO PODRUČJE UGOSTITELJSKO-TURISTIČKE NAMJENE
	GRAĐEVINSKO PODRUČJE UGOST.-TURIST. NAMJENE - nasip građane uređeni dio
	GRAĐEVINSKO PODRUČJE SPORTSKO-REKREACIJSKE NAMJENE
	GRAĐEVINSKO PODRUČJE SPORTSKO-REKR. NAMJENE - nasip građane uređeni dio
	GROBLJE

Razvoj i uređenje površine izvan naselja

	SPORTSKO-REKREACIJSKA NAMJENA (ZIMSKI SPORTOVI - skijaštvo)
	REKREACIJSKA NAMJENA
	POVRŠINE ZA ISKORIŠTAVANJE MINERALNIH SIROVINA (E1 - kvarcni pijesak, E2 - opskarska gline)
	Pojoprivredno tlo isključivo osnovne namjene OSOBITO VRUJEDNO OBRADIVO TLO
	Pojoprivredno tlo isključivo osnovne namjene VRUJEDNO OBRADIVO TLO
	Pojoprivredno tlo isključivo osnovne namjene OSTALA OBRADIVA TLA
	OSTALO POLJOPRIVREDNO TLO, TRAVNJACI, LIVADE I PASNJACI
	GOSPODARSKE ŠUME
	Šume isključivo osnovne namjene ZAŠTITNE ŠUME
	VOĐNE POVRŠINE VODOTOK

PROMET

Cestovni promet

	BRZA CESTA
	OSTALE DRŽAVNE CESTE
	ŽUPANIJSKA CESTA
	LOKALNA CESTA
	RASKRŠĆE CESTA U DVIJE RAZINE - planirano

Željeznički promet

	BRZA ŽELJEZNIČKA PRUGA - planirano - velika propagana moći / velikih brzina (torido/masa)
	ŽELJEZNIČKA PRUGA II. REDA - L201 postojeća pruga
	PUTNIČKI MEĐUMJESENI KOLODVOR
	STAJALIŠTE

Zračni promet

	HELIDROM - planirano
--	----------------------

OBRADA, SKLADIŠTENJE I ODLAGANJE OTPADA

	PRETOVARNA STANICA I RECIKLAŽNO DVORIŠTE ZA KOMUNALNI OTPAD/GRADJEVNI OTPAD
--	---



GDi
LOCALIS CLOUD DEMO

**PRIMJER IZVJEŠTAJA
APLIKACIJE
URBANISTIČKE IDENTIFIKACIJE**

KLASA :
URBROJ:

IDENTIFIKACIJA PROSTORA


Katastarske čestice

KO MBR	KO NAZIV	KČ BROJ	KO DATUM	KO AKTIVNA
312240	Radovan	1131/6	2016	1

Rezultat urbanističke identifikacije

VAŽEĆI	PPUOG	IV. Izmjene i dopune prostornog plana uređenja grada Ivanca
--------	-------	---

Korištenje i namjena površina MJERILO KARTE 1:2000 IZVORNO MJERILO KARTE
1:25000



GRANICE

Teritorijalne i statističke granice

	GRANICA ŽUPANIJE
	GRANICA GRADA
	GRANICA NASELJA
	GRANICA SUSJEDNIH GRADOVA / OPĆINA

Ostale granice

	OBUHVAT PROSTORNOG PLANA UREĐENJA GRADA IVANCA
	GRANICA OBUHVATA URBANISTIČKOG PLANA UREĐENJA IVANCA

POVRŠINE ZA RAZVOJ I UREĐENJE

Razvoj i uređenje površina naselja

	GRADEVINSKO PODRUČJE NASELJA MJEŠOVITE NAMJENE
	GRADEVINSKO PODRUČJE NASELJA - naseljena uređeni dio
	GRADEVINSKO PODRUČJE POVRREMENOG STANOVANJA
	GRADEVINSKO PODRUČJE POVRREMENOG STANOVANJA - naseljena uređeni dio
	GRADEVINSKO PODRUČJE GOSPODARSKE NAMJENE - naseljena uređeni dio
	GRADEVINSKO PODRUČJE UGOSTITELJSKO-TURISTIČKE NAMJENE
	GRADEVINSKO PODRUČJE UGOST.-TURIST. NAMJENE - naseljena uređeni dio
	GRADEVINSKO PODRUČJE SPORTSKO-REKREACIJSKE NAMJENE
	GRADEVINSKO PODRUČJE SPORTSKO-REKR. NAMJENE - naseljena uređeni dio
	GROBLJE

Razvoj i uređenje površina izvan naselja

	SPORTSKO-REKREACIJSKA NAMJENA (zimski sportovi - skijašnice)
	REKREACIJSKA NAMJENA
	POVRŠINE ZA ISKORIŠTAVANJE MINERALNIH SIROVINA (E1 - Inverzni pijesak, E2 - opkarska gline)
	Pojoprivredno ili iskjučivo osnovne namjene OSOBITO VRIJEDNO OBRADIVO TLO
	Pojoprivredno ili iskjučivo osnovne namjene VRIJEDNO OBRADIVO TLO
	Pojoprivredno ili iskjučivo osnovne namjene OSTALA OBRADIVA TLA
	OSTALO POLJOPRIVREDNO TLO, TRAVNJACI, LIVADE I PASNJACI
	GOSPODARSKE ŠUME
	Šume zaštitne namjene ZAŠTITNE ŠUME
	VODNE POVRŠINE VODOTOK

PROMET

Cestovni promet

	BRZA CESTA
	OSTALE DRŽAVNE CESTE
	ŽUPANIJSKA CESTA
	LOKALNA CESTA
	RASKRIŽJE CESTA U DVIJE RAZINE - planirano

Željeznički promet

	BRZA ŽELJEZNIČKA PRUGA - planirano -velika propusna moć / velikih brzina (koridor/masa)
	ŽELJEZNIČKA PRUGA II. REDA - L201 postojeća pruga
	PUTNIČKI MEĐUMJESNI KOLODVOR
	STAJALIŠTE

Zračni promet

	HELIDROM - planirano
--	----------------------

OBRADA, SKLADIŠTENJE I ODLAGANJE OTPADA

	PRETOVARNA STANICA I RECIKLAŽNO DVORIŠTE ZA KOMUNALNI OTPADIGRADEVNI OTPAD
--	--



GDi
LOCALIS CLOUD DEMO

**PRIMJER IZVJEŠTAJA
APLIKACIJE
URBANISTIČKE IDENTIFIKACIJE**

KLASA :
URBROJ:

IDENTIFIKACIJA PROSTORA

Katastarske čestice

KO MBR	KO NAZIV	KČ BROJ	KO DATUM	KO AKTIVNA
312240	Radovan	1120/1	2016	1

Rezultat urbanističke identifikacije

VAŽEĆI	PPUOG	IV. Izmjene i dopune prostornog plana uređenja grada Ivanca
--------	-------	---

Korištenje i namjena površina MJERILO KARTE 1:2000 IZVORNO MJERILO KARTE
1:25000



GRANICE

Teritorijalne i statističke granice

	GRANICA ŽUPANIJE
	GRANICA GRADA
	GRANICA NASELJA
	GRANICA SUSJEDNIH GRADOVA / OPĆINA

Ostale granice

	OBUHVAAT PROSTORNOG PLANA UREĐENJA GRADA IVANČA
	GRANICA OBUHVATA URBANISTIČKOG PLANA UREĐENJA IVANČA

POVRŠINE ZA RAZVOJ I UREĐENJE

Razvoj i uređenje površine naseља

	GRAĐEVINSKO PODRUČJE NASELJA MJEŠOVITE NAMJENE
	GRAĐEVINSKO PODRUČJE NASELJA - neizgrađeni uredeni dio
	GRAĐEVINSKO PODRUČJE POREMENOG STANOVANJA
	GRAĐEVINSKO PODRUČJE POREMENOG STANOVANJA - neizgrađeni uredeni dio
	GRAĐEVINSKO PODRUČJE GOSPODARSKE NAMJENE
	GRAĐEVINSKO PODRUČJE GOSPODARSKE NAMJENE - neizgrađeni uredeni dio
	GRAĐEVINSKO PODRUČJE UGOSTITELJSKO-TURISTIČKE NAMJENE
	GRAĐEVINSKO PODRUČJE UGOST.-TURIST. NAMJENE - neizgrađeni uredeni dio
	GRAĐEVINSKO PODRUČJE SPORTSKO-REKREACIJSKE NAMJENE
	GRAĐEVINSKO PODRUČJE SPORTSKO-REKR. NAMJENE - neizgrađeni uredeni dio
	GROBLJE

Razvoj i uređenje površine izvan naseља

	SPORTSKO-REKREACIJSKA NAMJENA (ZIMSKI SPORTOVI - skijašnice)
	REKREACIJSKA NAMJENA
	POVRŠINE ZA ISKORIŠTAVANJE MINERALNIH SIROVINA (E1 - kvarcni pijesak, E2 - opakarska gline)
	Pojoprivredno tlo isključivo osnovne namjene OSOBITO VRUJEDNO OBRADIVO TLO
	Pojoprivredno tlo isključivo osnovne namjene VRUJEDNO OBRADIVO TLO
	Pojoprivredno tlo isključivo osnovne namjene OSTALA OBRADIVA TLA
	OSTALO POLJOPRIVREDNO TLO, TRAVNJIACI, LIVADE I PAŠNJACI
	GOSPODARSKE ŠUME
	Šume isključivo osnovne namjene ZAŠTITNE ŠUME
	VODNE POVRŠINE VODOTOK

PROMET

Cestovni promet

	BRZA CESTA
	OSTALE DRŽAVNE CESTE
	ŽUPANIJSKA CESTA
	LOKALNA CESTA
	RASKRŠĆE CESTA U DVIJE RAZINE - planirano

Željeznički promet

	BRZA ŽELJEZNIČKA PRUGA - planirano -velika propusna moć / velikih brzina (torčio/trasa)
	ŽELJEZNIČKA PRUGA II. REDA - L201 postojeća pruga
	PUTNIČKO MEĐUMJESENI KOLODVOR
	STAJALIŠTE

Značni promet

	HELIDROM - planirano
--	----------------------

OPRADA, SKLADIŠTENJE I ODLAGANJE OTPADA

	PRETOVARNA STANICA I RECIKLAŽNO DVORIŠTE ZA KOMUNALNI OTPAD/GRADJEVNI OTPAD
--	---



GDi
LOCALIS CLOUD DEMO

**PRIMJER IZVJEŠTAJA
APLIKACIJE
URBANISTIČKE IDENTIFIKACIJE**

KLASA :
URBROJ:

IDENTIFIKACIJA PROSTORA


Katastarske čestice

KO MBR	KO NAZIV	KČ BROJ	KO DATUM	KO AKTIVNA
312240	Radovan	1008/3	2016	1
312240	Radovan	1008/2	2016	1

Rezultat urbanističke identifikacije

VAŽEĆI	PPUOG	IV. Izmjene i dopune prostornog plana uređenja grada Ivanca
--------	-------	--

Korištenje i namjena površina MJERILO KARTE 1:2000 IZVORNO MJERILO KARTE
1:25000



GRANICE

Teritorijalne i statističke granice

	GRANICA ŽUPANIJE
	GRANICA GRADA
	GRANICA NASELJA
	GRANICA SUSJEDNIH GRADOVA / OPĆINA

Ostale granice

	OBUHVAAT PROSTORNOG PLANA UREĐENJA GRADA IVANCA
	GRANICA OBUHVATA URBANISTIČKOG PLANA UREĐENJA IVANCA

POVRŠINE ZA RAZVOJ I UREĐENJE

Razvoj i uređenje površine naselja

	GRABEVINSKO PODRUČJE NASELJA MJEŠOVITE NAMJENE
	GRABEVINSKO PODRUČJE NASELJA - naseljeno uređeno dio
	GRABEVINSKO PODRUČJE POVRREMENOG STANOVANJA
	GRABEVINSKO PODRUČJE POVRREMENOG STANOVANJA - naseljeno uređeno dio
	GRABEVINSKO PODRUČJE GOSPODARSKE NAMJENE
	GRABEVINSKO PODRUČJE GOSPODARSKE NAMJENE - naseljeno uređeno dio
	GRABEVINSKO PODRUČJE UGOSTITELJSKO-TURISTIČKE NAMJENE
	GRABEVINSKO PODRUČJE UGOST.-TURIST. NAMJENE - naseljeno uređeno dio
	GRABEVINSKO PODRUČJE SPORTSKO-REKREACIJSKE NAMJENE
	GRABEVINSKO PODRUČJE SPORTSKO-REKR. NAMJENE - naseljeno uređeno dio
	GROBLJE

Razvoj i uređenje površine izvan naselja

	SPORTSKO-REKREACIJSKA NAMJENA (ZIMSKI SPORTOVI - odjeljenje)
	REKREACIJSKA NAMJENA
	POVRŠINE ZA ISKORIŠTAVANJE MINERALNIH SIROVINA (E1 - kvarcni pijesak, E2 - općarska gline)
	Poljoprivredno tlo isključivo osnovne namjene OSOBITO VRUJEDNO OBRADIVO TLO
	Poljoprivredno tlo isključivo osnovne namjene VRUJEDNO OBRADIVO TLO
	Poljoprivredno tlo isključivo osnovne namjene OSTALA OBRADIVA TLA
	OSTALO POLJOPRIVREDNO TLO, TRAVNJACI, LIVADE I PAŠNJACI
	GOSPODARSKE ŠUME
	Šume isključivo osnovne namjene ZAŠTITNE ŠUME
	VOĐNE POVRŠINE VODOTOK

PROMET

Cestovni promet

	BRZA CESTA
	OSTALE DRŽAVNE CESTE
	ŽUPANIJSKA CESTA
	LOKALNA CESTA
	RASKRIŽJE CESTA U DVIJE RAZINE - planirano

Željeznički promet

	BRZA ŽELJEZNIČKA PRUGA - planirano - velike propusne moći / velikih brzina (torido/rasa)
	ŽELJEZNIČKA PRUGA II. REDA - L201 postojeca pruga
	PUTNIČKI MEĐUMJESENI KOLODVOR
	STAJALIŠTE

Zračni promet

	HELIDROM - planirano
--	----------------------

OBRAĐA, SKLADIŠTENJE I ODLAGANJE OTPADA

	PRETOVARNA STANICA I RECIKLAŽNO OVRISTE ZA KOMUNALNI OTPAD/GRABEVNI OTPAD
--	---



GDi
LOCALIS CLOUD DEMO

**PRIMJER IZVJEŠTAJA
APLIKACIJE
URBANISTIČKE IDENTIFIKACIJE**

KLASA :
URBROJ:

IDENTIFIKACIJA PROSTORA


Katastarske čestice

KO MBR	KO NAZIV	KČ BROJ	KO DATUM	KO AKTIVNA
312207	Klenovnik	7449/51	2016	1

Rezultat urbanističke identifikacije

VAŽEĆI	PPUOG	IV. Izmjene i dopune prostornog plana uređenja grada Ivanca
--------	-------	---

Korištenje i namjena površina MJERILO KARTE 1:2000 IZVORNO MJERILO KARTE
1:25000



GRANICE

Teritorijalne i staroslobo granice

	GRANICA ŽUPANIJE
	GRANICA GRADA
	GRANICA NASELJA
	GRANICA SUSJEDNIH GRADOVA / OPĆINA

Ostale granice

	OBUHVAAT PROSTORNOG PLANA UREĐENJA GRADA NANCA
	GRANICA OBHVAATA URBANISTIČKOG PLANA UREĐENJA NANCA

POVRŠINE ZA RAZVOJ I UREĐENJE

Razvoj i uređenje površina naselja

POSREDOVANJE

	GRADEVINSKO PODRUČJE NASELJA MJEŠOVITE NAMJENE
	GRADEVINSKO PODRUČJE NASELJA - neizgrađeni uređeni dio
	GRADEVINSKO PODRUČJE POVREMENOG STANOVANJA
	GRADEVINSKO PODRUČJE POVREMENOG STANOVANJA - neizgrađeni uređeni dio
	GRADEVINSKO PODRUČJE GOSPODARSKIE NAMJENE
	GRADEVINSKO PODRUČJE GOSPODARSKIE NAMJENE - neizgrađeni uređeni dio
	GRADEVINSKO PODRUČJE UGOSTITELJSKO-TURISTIČKE NAMJENE
	GRADEVINSKO PODRUČJE UGOST.-TURIST. NAMJENE - neizgrađeni uređeni dio
	GRADEVINSKO PODRUČJE SPORTSKO-REKREACIJSKE NAMJENE
	GRADEVINSKO PODRUČJE SPORTSKO-REKR. NAMJENE - neizgrađeni uređeni dio
	GROBLJE

Razvoj i uređenje površina izvan naselja

	SPORTSKO-REKREACIJSKA NAMJENA (ZIMSKI SPORTOVI - skijašnice)
	REKREACIJSKA NAMJENA
	POVRŠINE ZA ISKORIŠTAVANJE MINERALNIH SIROVINA (E1 - Invarant pijesak, E2 - općinska gline)
	Pojoprivredno tlo isključivo osnovne namjene OSOBITO VRJEDNO OBRADIVO TLO
	Pojoprivredno tlo isključivo osnovne namjene VRJEDNO OBRADIVO TLO
	Pojoprivredno tlo isključivo osnovne namjene OSTALA OBRADIVA TLA
	OSTALO POLJOPRIVREDNO TLO, TRAVNJACI, LIVADE I PASAJACI
	GOSPODARSKIE ŠUME
	Šuma isključivo osnovne namjene ZAŠTITNE ŠUME
	VOĐNE POVRŠINE VOĐOTOK

PROMET

Cestovni promet

	BRZA CESTA
	OSTALE DRŽAVNE CESTE
	ŽUPANIJSKA CESTA
	LOKALNA CESTA
	RASKRŠĆE CESTA U DVIJE RAZINE- planirano

Željeznički promet

	BRZA ŽELJEZNIČKA PRUGA - planirano -velika propusna moć / većih brzina (koridor/trasa)
	ŽELJEZNIČKA PRUGA II. REDA - L201 postojeća pruga
	PUTNIČKO MEĐUMJESENI KOLOĐVOR
	STAJALIŠTE

Zračni promet

	HELIDROM - planirano
--	----------------------

OBRADA, SKLADIŠTENJE I ODLAGANJE OTPADA

	PRETOVARNA STANICA I RECIKLAŽNO DVORIŠTE ZA KOMUNALNI OTPAD/GRADIVNI OTPAD
--	---



GDI
LOCALIS CLOUD DEMO

**PRIMJER IZVJEŠTAJA
APLIKACIJE
URBANISTIČKE IDENTIFIKACIJE**

KLASA :
URBROJ:

IDENTIFIKACIJA PROSTORA

Katastarske čestice

KO MBR	KO NAZIV	KČ BROJ	KO DATUM	KO AKTIVNA
312193	Kaniža	806	2016	1

Rezultat urbanističke identifikacije

VAŽEĆI	PPUOG	IV. Izmjene i dopune prostornog plana uređenja grada Ivanca
--------	-------	--

Korištenje i namjena površina MJERILO KARTE 1:2000 IZVORNO MJERILO KARTE
1:25000



GRANICE

Teritorijalne i statističke granice

	GRANICA ŽUPANIJE
	GRANICA GRADA
	GRANICA NASELJA
	GRANICA SUSJEDNIH GRADOVA / OPĆINA

Ostale granice

	OBUHVAAT PROSTORNOG PLANA UREĐENJA GRADA IVANČICA
	GRANICA OBUHVATA URBANISTIČKOG PLANA UREĐENJA IVANČICA

POVRŠINE ZA RAZVOJ I UREĐENJE

Razvoj i uređenje površina naselja

	GRAĐEVINSKO PODRUČJE NASELJA
	MJEŠOVITE NAMJENE
	GRAĐEVINSKO PODRUČJE NASELJA - nasipradena uređeni dio
	GRAĐEVINSKO PODRUČJE PUVREMENOG STANOVANJA
	GRAĐEVINSKO PODRUČJE PUVREMENOG STANOVANJA - nasipradena uređeni dio
	GRAĐEVINSKO PODRUČJE GOSPODARSKE NAMJENE
	GRAĐEVINSKO PODRUČJE GOSPODARSKE NAMJENE - nasipradena uređeni dio
	GRAĐEVINSKO PODRUČJE UGOSTITELJSKO-TURISTIČKE NAMJENE
	GRAĐEVINSKO PODRUČJE UGOST.-TURIST. NAMJENE - nasipradena uređeni dio
	GRAĐEVINSKO PODRUČJE SPORTSKO-REKREACIJSKE NAMJENE
	GRAĐEVINSKO PODRUČJE SPORTSKO-REKR. NAMJENE - nasipradena uređeni dio
	GROBLJE

Razvoj i uređenje površina izvan naselja

	SPORTSKO-REKREACIJSKA NAMJENA (zimski sportovi - skijališta)
	REKREACIJSKA NAMJENA
	POVRŠINE ZA ISKORIŠTAVANJE MINERALNIH SIROVINA (E1 - izvorni pijesak, E2 - općarska gline)
	Poljoprivredno tlo isključivo osnovne namjene OSOBITO VRJEDNO OBRADIVO TLO
	Poljoprivredno tlo isključivo osnovne namjene VRJEDNO OBRADIVO TLO
	Poljoprivredno tlo isključivo osnovne namjene OSTALA OBRADIVA TLA
	OSTALO POLJOPRIVREDNO TLO, TRAVNJACI, LIVADE I PAŠNJACI
	GOSPODARSKE ŠUME
	Šume isključivo osnovne namjene ZAŠTITNE ŠUME
	VODNE POVRŠINE VODOTOK

PROMET

Cestovni promet

	BRZA CESTA
	OSTALE DRŽAVNE CESTE
	ŽUPANIJSKA CESTA
	LOKALNA CESTA
	RASKRŠĆE CESTA U DVIJE RAZINE - planirano

Željeznički promet

	BRZA ŽELJEZNIČKA PRUGA - planirano -velika propusna moć / velikih brzina (koridor/trasa)
	ŽELJEZNIČKA PRUGA II. REDA - L201 postojeća pruga
	PUTNIČKI MEĐUMJESENI KOLODVOR
	STAJALIŠTE

Zračni promet

	HELIODROM - planirano
--	-----------------------

OBRAĐA, SKLADIŠTENJE I ODLAGANJE OTPADA

	PRETOVARNA STANICA I RECIKLAŽNO DVORIŠTE ZA KOMUNALNI OTPAD/GRADJEVNI OTPAD
--	---



GDi
LOCALIS CLOUD DEMO

**PRIMJER IZVJEŠTAJA
APLIKACIJE
URBANISTIČKE IDENTIFIKACIJE**

KLASA :
URBROJ:

IDENTIFIKACIJA PROSTORA


Katastarske čestice

KO MBR	KO NAZIV	KČ BROJ	KO DATUM	KO AKTIVNA
312177	Jerovec	3188/3	2016	1

Rezultat urbanističke identifikacije

VAŽEĆI	PPUOG	IV. Izmjene i dopune prostornog plana uređenja grada Ivanca
--------	-------	---

Korištenje i namjena površina MJERILO KARTE 1:2000 IZVORNO MJERILO KARTE
1:25000



GRANICE

Teritorijalne i statističke granice

	GRANICA ŽUPANIJE
	GRANICA GRADA
	GRANICA NASELJA
	GRANICA SUSJEDNIH GRADOVA / OPĆINA

Ostale granice

	OBUHVAAT PROSTORNOG PLANA UREĐENJA GRADA IVANČA
	GRANICA OBHVAATA URBANISTIČKOG PLANA UREĐENJA IVANČA

POVRŠINE ZA RAZVOJ I UREĐENJE

Razvoj i uređenje površine naselja

	GRAĐEVINSKO PODRUČJE NASELJA MJEŠOVITE NAMJENE
	GRAĐEVINSKO PODRUČJE NASELJA - nezgrađeni uređeni dio
	GRAĐEVINSKO PODRUČJE PUVREMENOG STANOVANJA
	GRAĐEVINSKO PODRUČJE PUVREMENOG STANOVANJA - nezgrađeni uređeni dio
	GRAĐEVINSKO PODRUČJE GOSPODARKE NAMJENE
	GRAĐEVINSKO PODRUČJE GOSPODARKE NAMJENE - nezgrađeni uređeni dio
	GRAĐEVINSKO PODRUČJE UGOSTITELJSKO-TURISTIČKE NAMJENE
	GRAĐEVINSKO PODRUČJE UGOST.-TURIST. NAMJENE - nezgrađeni uređeni dio
	GRAĐEVINSKO PODRUČJE SPORTSKO-REKREACIJSKE NAMJENE
	GRAĐEVINSKO PODRUČJE SPORTSKO-REKR. NAMJENE - nezgrađeni uređeni dio
	GROBLJE

Razvoj i uređenje površine izvan naselja

	SPORTSKO-REKREACIJSKA NAMJENA (ZIMSKI SPORTOVI - skijašnice)
	REKREACIJSKA NAMJENA
	POVRŠINE ZA ISKORIŠTAVANJE MINERALNIH SIROVINA (E1 - Inverzni pijesak, E2 - općarstva gline)
	Poljoprivredno tlo isključivo osnovne namjene OSOBITO VRJEDNO OBRADIVO TLO
	Poljoprivredno tlo isključivo osnovne namjene VRJEDNO OBRADIVO TLO
	Poljoprivredno tlo isključivo osnovne namjene OSTALA OBRADIVA TLA
	OSTALO POLJOPRIVREDNO TLO, TRAVNJACI, LIVADE I PASKIJACI
	GOSPODARKE ŠUME
	Šume zaštitne namjene ZAŠTITNE ŠUME
	VOĐNE POVRŠINE VOĐOTOK

PROMET

Cestovni promet

	BRZA CESTA
	OSTALE DRŽAVNE CESTE
	ŽUPANIJSKA CESTA
	LOKALNA CESTA
	RASKRŠĆE CESTA U DVIJE RAZINE - planirano

Željeznički promet

	BRZA ŽELJEZNIČKA PRUGA - planirano -velika propusna moć / velikih brzina (torido/masa)
	ŽELJEZNIČKA PRUGA II. REDA - L201 postojeća pruga
	PUTNIČKI MEĐUMJEŠNI KOLODVOR
	STAJALIŠTE

Značni promet

	HELIDROM - planirano
--	----------------------

OPERA, SKLADIŠTENJE I ODLAGANJE OTPADA

	PRETOVARNA STANICA I RECIKLAŽNO DVORIŠTE ZA KOMUNALNI OTPAD/GRADJEVNI OTPAD
--	---

GRAD IVANEC

IV. IZMJENE I DOPUNE PROSTORNOG PLANA UREĐENJA GRADA IVANCA

1. KORIŠTENJE I NAMJENA POVRŠINA

Županija:	VARAŽDINSKA		
Grad:	IVANEC		
Naziv prostornog plana:	IV. IZMJENE I DOPUNE PROSTORNOG PLANA UREĐENJA GRADA IVANCA		
Naziv kartografskog prikaza:	KORIŠTENJE I NAMJENA POVRŠINA		
Broj kartografskog prikaza	1.	Mjerilo kartografskog prikaza	1 : 25000
Odluka o izradi plana:	Odluka o donošenju plana		
Službeni vjesnik Varaždinske županije 32/15 i 63/15	Službeni vjesnik Varaždinske županije 27/16 i 40/16 - ispravak		
Objava javne rasprave:	Javni uvid održan:		
- Većemji list od 21.03.2016.	- od: 29.03.2016. - do: 08.04.2016.		
Pečat tijela odgovornog za provođenje javne rasprave:	Odgovorna osoba za provođenje javne rasprave:		
M.P. početnik: Stanko Rožman, dipl.iur.		
Mišljenje na Plan temeljem članka 107. Zakona o prostornom uređenju (NN 153/13) Klasa: 350-02/15-02/14 Urbroj : 2186/1-16/4-16-24 Varaždin, 10.05.2016.			
Pravna osoba koja je izradila plan:	ARHEO d.o.o., Zagreb Tomislavova 11		
Pečat pravne osobe koja je izradila plan:			
M.P.	Direktor : Aron Varga, dipl.ing.arh.,ovlašt.arh.		
Stručni tim u izradi plana:	Patrik Filaković, dipl.ing.prometa Mile Naglič, ing. el. Damir Batarelo, dipl.ing.iur. Vera Varga, dipl.biolog Vesna Pezelj, dipl.sociolog		
Odgovorni voditelj izrade plana:	Aron Varga, dipl.ing.arh.,ovlašt.arh.		
Pečat gradskog vijeća:	Predsjednik gradskog vijeća:		
M.P. Edo Rajh, dipl.oec., v.r.		
Istovjetnost prostornog plana s izvornikom ovjerava:	Pečat nadležnog tijela:		
.....	M.P.		



GDi
LOCALIS CLOUD DEMO

**PRIMJER IZVJEŠTAJA
APLIKACIJE
URBANISTIČKE IDENTIFIKACIJE**

KLASA :
URBROJ:

IDENTIFIKACIJA PROSTORA

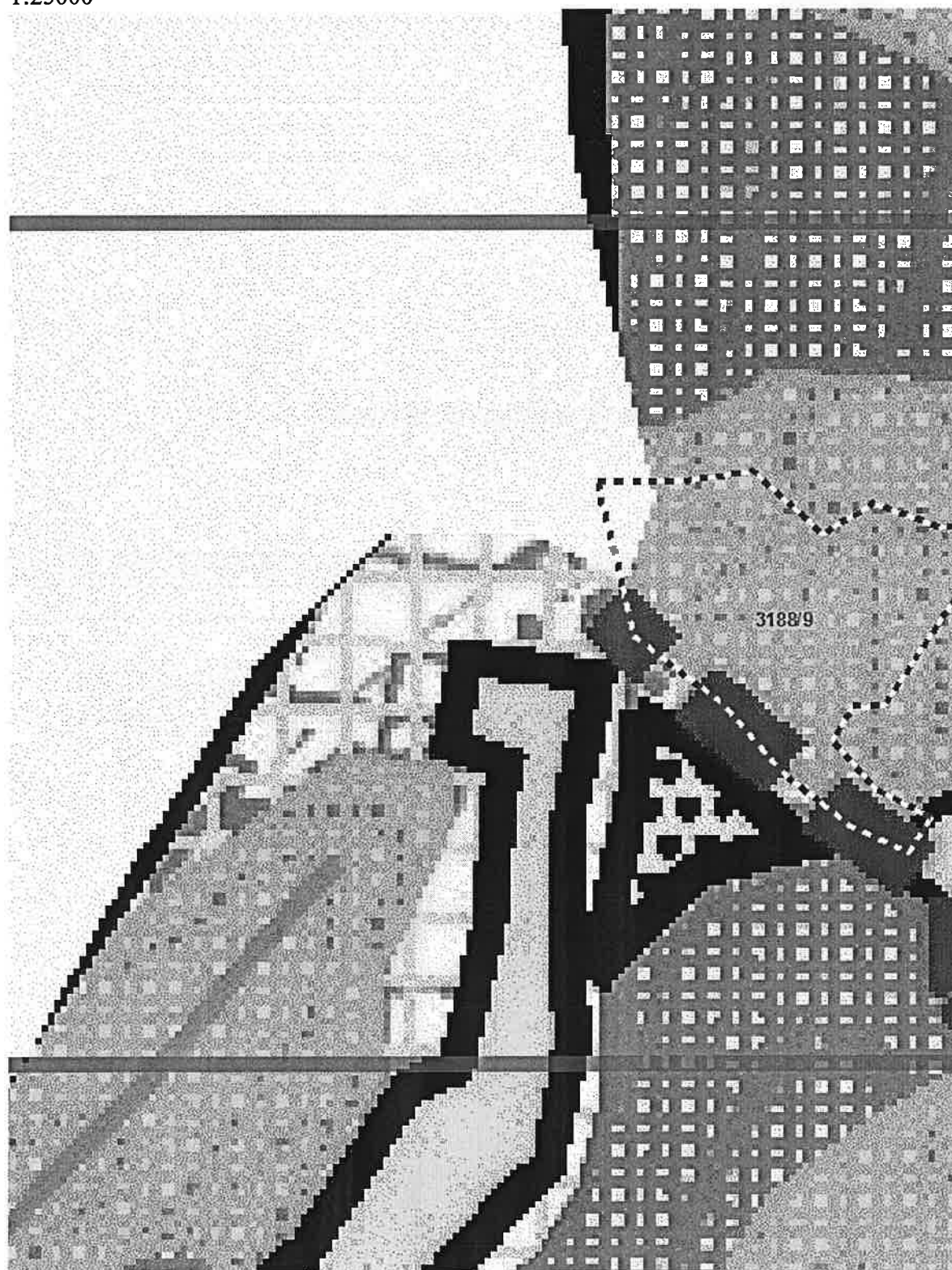
Katastarske čestice

KO MBR	KO NAZIV	KČ BROJ	KO DATUM	KO AKTIVNA
312177	Jerovec	3188/9	2016	1

Rezultat urbanističke identifikacije

VAŽEĆI	PPUOG	IV. Izmjene i dopune prostornog plana uređenja grada Ivanca
--------	-------	---

Korištenje i namjena površina MJERILO KARTE 1:2000 IZVORNO MJERILO KARTE
1:25000



GRANICE

Teritorijalne i statističke granice

	GRANICA ŽUPANIJE
	GRANICA GRADA
	GRANICA NASELJA
	GRANICA SUSJEDNIH GRADOVA / OPĆINA

Ostale granice

	OBUHVAAT PROSTORNOG PLANA UREĐENJA GRADA / NASELJA
	GRANICA OBUHVATA URBANISTIČKOG PLANA UREĐENJA NASELJA

POVRŠINE ZA RAZVOJ I UREĐENJE

Razvoj i uređenje površina naselja

	GRADEVINSKO PODRUČJE NASELJA MJEŠOVITE NAMJENE
	GRADEVINSKO PODRUČJE NASELJA - naseljski dio
	GRADEVINSKO PODRUČJE PUVREMENOG STANOVANJA
	GRADEVINSKO PODRUČJE PUVREMENOG STANOVANJA - naseljski dio
	GRADEVINSKO PODRUČJE GOSPODARSKE NAMJENE
	GRADEVINSKO PODRUČJE GOSPODARSKE NAMJENE - naseljski dio
	GRADEVINSKO PODRUČJE UGOSTITELJSKO-TURISTIČKE NAMJENE
	GRADEVINSKO PODRUČJE UGOST.-TURIST. NAMJENE - naseljski dio
	GRADEVINSKO PODRUČJE SPORTSKO-REKREACIJSKE NAMJENE
	GRADEVINSKO PODRUČJE SPORTSKO-REKR. NAMJENE - naseljski dio
	GROBLJE

Razvoj i uređenje površina izvan naselja

	SPORTSKO-REKREACIJSKA NAMJENA (zimski sportovi - skijaštvo)
	REKREACIJSKA NAMJENA
	POVRŠINE ZA ISKORIŠTAVANJE MINERALNIH SIROVINA (E1 - kvarcni pijesak, E2 - općaraka gline)
	POLJOPRIVREDNO ILO IZJEDNO OSNOVNE NAMJENE OSOBITO VRIJEDNO OBRADIVO TLO
	POLJOPRIVREDNO ILO IZJEDNO OSNOVNE NAMJENE VRIJEDNO OBRADIVO TLO
	POLJOPRIVREDNO ILO IZJEDNO OSNOVNE NAMJENE OSTALA OBRADIVA TLA
	OSTALO POLJOPRIVREDNO TLO, TRAVNJACI, LIVADE I PASNJACI
	GOSPODARSKE ŠUME
	Šume ekološke namjene ZAŠTITNE ŠUME
	VODNE POVRŠINE VODOTOK

PROMET

Ostavljeni promet

	BRZA CESTA
	OSTALE DRŽAVNE CESTE
	ŽUPANIJSKA CESTA
	LOKALNA CESTA
	RASKRŠĆE CESTA U DVIJE RAZINE - planirano

Željeznički promet

	BRZA ŽELJEZNIČKA PRUGA - planirano -velika propusna moć / velikih brzina (kordoi/trase)
	ŽELJEZNIČKA PRUGA II. REDA - L211 postojeća pruga
	PUTNIČKI MEĐUMJEŠNI KOLODVOR
	STAJALIŠTE

Zračni promet

	HELIDROM - planirano
--	----------------------

OBRADA, SKLADIŠTENJE I ODLAGANJE OTPADA

	PRETOVARNA STANICA I RECIKLAŽNO DVORIŠTE ZA KOMUNALNI OTPAD/GRADJEVNI OTPAD
--	---



GDi
LOCALIS CLOUD DEMO

**PRIMJER IZVJEŠTAJA
APLIKACIJE
URBANISTIČKE IDENTIFIKACIJE**

KLASA :
URBROJ:

IDENTIFIKACIJA PROSTORA

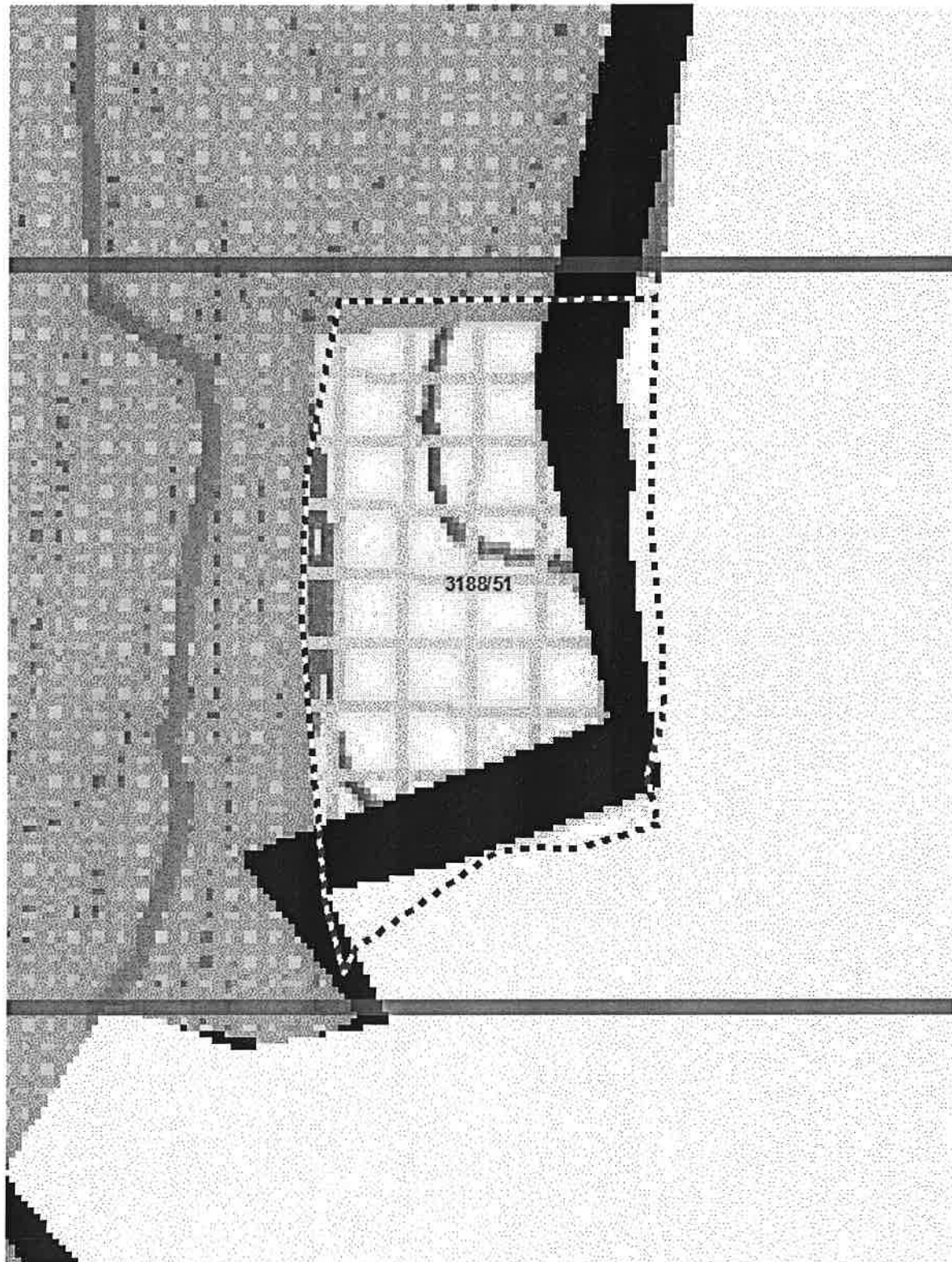
Katastarske čestice

KO MBR	KO NAZIV	KČ BROJ	KO DATUM	KO AKTIVNA
312177	Jerovec	3188/51	2016	1

Rezultat urbanističke identifikacije

VAŽEĆI	PPUOG	IV. Izmjene i dopune prostornog plana uređenja grada Ivanca
--------	-------	---

Korištenje i namjena površina MJERILO KARTE 1:2000 IZVORNO MJERILO KARTE
1:25000



GRANICE

Teritorijalne i statističke granice

	GRANICA ŽUPANIJE
	GRANICA GRADA
	GRANICA NASELJA
	GRANICA SUSJEDNIH GRADOVA I OPĆINA

Ostale granice

	OBUHVAAT PROSTORNOG PLANA UREĐENJA GRADA IVANCA
	GRANICA OBUHVATA URBANISTIČKOG PLANA UREĐENJA IVANCA

POVRŠINE ZA RAZVOJ I UREĐENJE

Razvoj i uređenje površina naselja

	GRADEVINSKO PODRUČJE NASELJA MJEŠOVITE NAMJENE
	GRADEVINSKO PODRUČJE NASELJA - neizgrađeni uređeni dio
	GRADEVINSKO PODRUČJE PUVREMENOG STANOVANJA - neizgrađeni uređeni dio
	GRADEVINSKO PODRUČJE PUVREMENOG STANOVANJA - neizgrađeni uređeni dio
	GRADEVINSKO PODRUČJE GOSPODARSKE NAMJENE - neizgrađeni uređeni dio
	GRADEVINSKO PODRUČJE GOSPODARSKE NAMJENE - neizgrađeni uređeni dio
	GRADEVINSKO PODRUČJE UGOSTITELJSKO-TURISTIČKE NAMJENE - neizgrađeni uređeni dio
	GRADEVINSKO PODRUČJE UGOST.-TURIST. NAMJENE - neizgrađeni uređeni dio
	GRADEVINSKO PODRUČJE SPORTSKO-REKREACIJSKE NAMJENE
	GRADEVINSKO PODRUČJE SPORTSKO-REKR. NAMJENE - neizgrađeni uređeni dio
	GROBLJE

Razvoj i uređenje površina izvan naselja

	SPORTSKO-REKREACIJSKA NAMJENA (ZIMSKI SPORTOVI - skijaštvo)
	REKREACIJSKA NAMJENA
	POVRŠINE ZA ISKORIŠTAVANJE MINERALNIH SIROVINA (E1 - kvarcni pijesak, E2 - opkarska gline)
	Pojoprivredno tlo isključivo osnovne namjene OSOBITO VRUJEDNO OBRADIVO TLO
	Pojoprivredno tlo isključivo osnovne namjene VRUJEDNO OBRADIVO TLO
	Pojoprivredno tlo isključivo osnovne namjene OSTALA OBRADIVA TLA
	OSTALO POLJOPRIVREDNO TLO, TRAVNJACI, LIVADE I PASNJACI
	GOSPODARSKE ŠUME
	Šume zaštitne namjene ZAŠTITNE ŠUME
	VODNE POVRŠINE VODOTOK

PROMET

Cestovni promet

	BRZA CESTA
	OSTALE DRŽAVNE CESTE
	ŽUPANIJSKA CESTA
	LOKALNA CESTA
	RASKRŠĆE CESTA U DVIJE RAZINE - planirano

Željeznički promet

	BRZA ŽELJEZNIČKA PRUGA - planirano -velike propusne moći / velikih brzina (koridori/masa)
	ŽELJEZNIČKA PRUGA II. REDA - L201 postojeća pruga
	PUTNIČKI MEĐUMJEŠNI KOLODVOR
	STAJALIŠTE

Zračni promet

	HELIDROM - planirano
--	----------------------

OBRAĐA, SKLADIŠTENJE I ODLAGANJE OTPADA

	PRETOVARNA STANICA I RECIKLAŽNO DVORIŠTE ZA KOMUNALNI OTPAD/GRADJEVNI OTPAD
--	---



GDi
LOCALIS CLOUD DEMO

**PRIMJER IZVJEŠTAJA
APLIKACIJE
URBANISTIČKE IDENTIFIKACIJE**

KLASA :
URBROJ:

IDENTIFIKACIJA PROSTORA

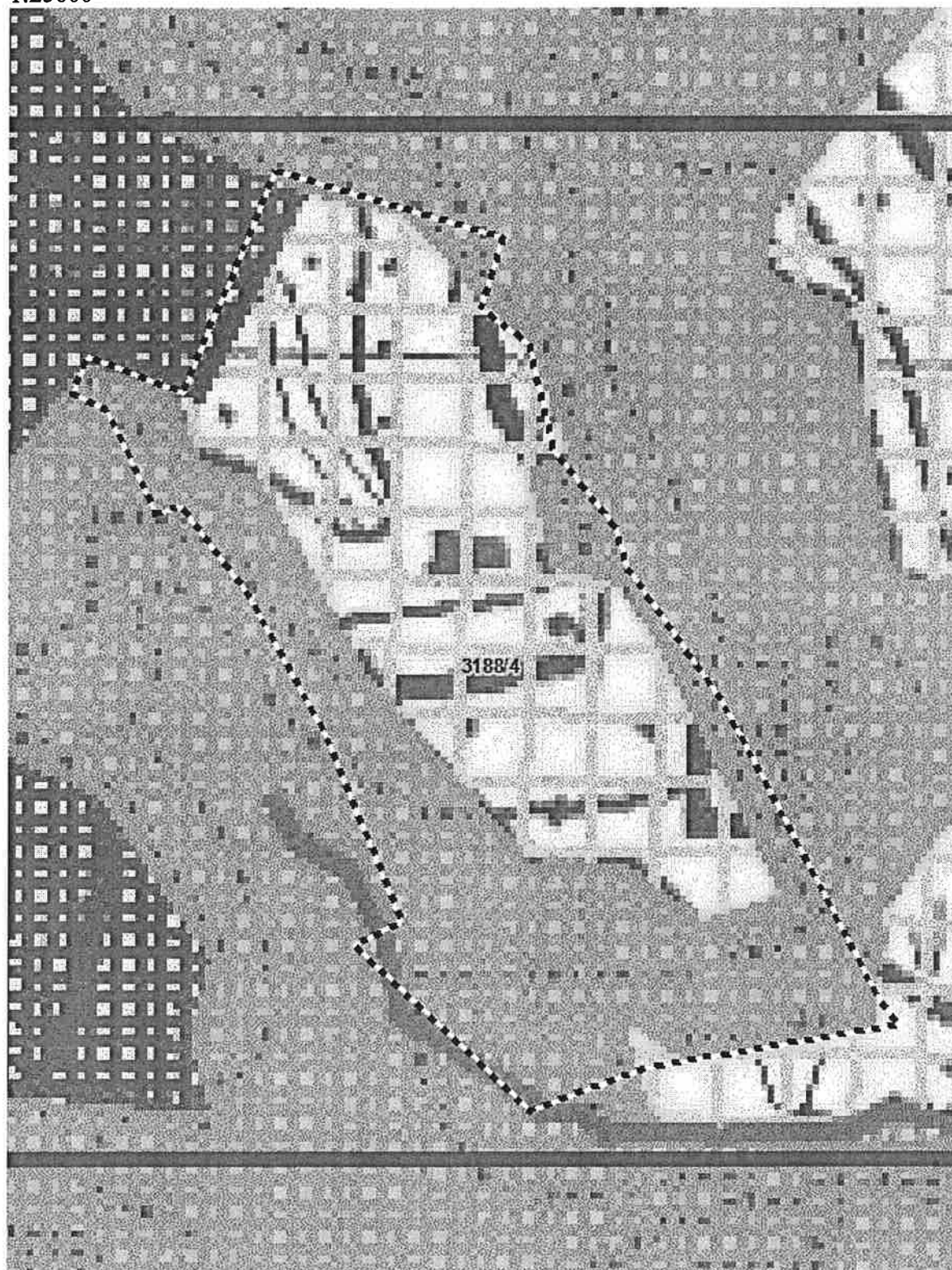
Katastarske čestice

KO MBR	KO NAZIV	KČ BROJ	KO DATUM	KO AKTIVNA
312177	Jerovec	3188/4	2016	1

Rezultat urbanističke identifikacije

VAŽEĆI	PPUOG	IV. Izmjene i dopune prostornog plana uređenja grada Ivanca
--------	-------	---

Korištenje i namjena površina MJERILO KARTE 1:2000 IZVORNO MJERILO KARTE
1:25000



GRANICE

Teritorijalne i statističke granice

	GRANICA ŽUPANIJE
	GRANICA GRADA
	GRANICA NASELJA
	GRANICA SUSJEDNIH GRADOVA / OPĆINA

Ostale granice

	OBUHVAAT PROSTORNOG PLANA UREĐENJA GRADA / VANCA
	GRANICA OBHVAATA URBANISTIČKOG PLANA UREĐENJA / VANCA

POVRŠINE ZA RAZVOJ I UREĐENJE

Razvoj i uređenje površina naselja

	GRABEVINSKO PODRUČJE NASELJA
	MJEŠOVITE NAMJENE
	GRABEVINSKO PODRUČJE NASELJA - naseljena područja
	GRABEVINSKO PODRUČJE POVRREMENOG STANOVANJA
	GRABEVINSKO PODRUČJE POVRREMENOG STANOVANJA - naseljena područja
	GRABEVINSKO PODRUČJE GOSPODARSKJE NAMJENE
	GRABEVINSKO PODRUČJE GOSPODARSKJE NAMJENE - naseljena područja
	GRABEVINSKO PODRUČJE UGOSTITELJSKO-TURISTIČKE NAMJENE
	GRABEVINSKO PODRUČJE UGOST.-TURIST. NAMJENE - naseljena područja
	GRABEVINSKO PODRUČJE SPORTSKO-REKREACIJSKE NAMJENE
	GRABEVINSKO PODRUČJE SPORTSKO-REKR. NAMJENE - naseljena područja
	GROBLJE

Razvoj i uređenje površina izvan naselja

	SPORTSKO-REKREACIJSKA NAMJENA (zimski sportovi - skijašnice)
	REKREACIJSKA NAMJENA
	POVRŠINE ZA ISKORIŠTAVANJE MINERALNIH SIROVINA (E1 - kvarcni pijesak, E2 - općarska gline)
	Poljoprivredno tlo isključivo osnovne namjene OSOBITO VRIJEDNO OBRADIVO TLO
	Poljoprivredno tlo isključivo osnovne namjene VRIJEDNO OBRADIVO TLO
	Poljoprivredno tlo isključivo osnovne namjene OSTALA OBRADIVA TLA
	OSTALO POLJOPRIVREDNO TLO, TRAVNJACI, LIVADE I PASHJACI
	GOSPODARSKJE ŠUME
	Šume isključivo osnovne namjene ZAŠTITNE ŠUME
	VODNE POVRŠINE VODOTOK

PROMET

Cestovni promet

	BRZA CESTA
	OSTALE DRŽAVNE CESTE
	ŽUPANIJSKA CESTA
	LOKALNA CESTA
	RASKRŠĆJE CESTA U DVIJE RAZINE - planirano

Željeznički promet

	BRZA ŽELJEZNIČKA PRUGA - planirano - velika propusna moć / velikih brzina (koridor/brza)
	ŽELJEZNIČKA PRUGA II. REDA - L201 postojeća pruga
	PUTNIČIO MEDUMJESNI KOLODVOR
	STAJALIŠTE

Zračni promet

	HELIDROM - planirano
--	----------------------

OBRAĐA, BKLADIŠTENJE I ODLAGANJE OTPADA

	PRETOVARNA STANICA I RECIKLAŽNO DVOORIŠTE ZA KOMUNALNI OTPAD/GRABEVNI OTPAD
--	--



GDI
LOCALIS CLOUD DEMO

**PRIMJER IZVJEŠTAJA
APLIKACIJE
URBANISTIČKE IDENTIFIKACIJE**

KLASA :
URBROJ:

IDENTIFIKACIJA PROSTORA


Katastarske čestice

KO MBR	KO NAZIV	KČ BROJ	KO DATUM	KO AKTIVNA
312177	Jerovec	3188/39	2016	1

Rezultat urbanističke identifikacije

VAŽEĆI	PPUOG	IV. Izmjene i dopune prostornog plana uređenja grada Ivanca
--------	-------	---

Korištenje i namjena površina MJERILO KARTE 1:2000 IZVORNO MJERILO KARTE
1:25000



GRANICE

Teritorijalne i statističke granice

	GRANICA ŽUPANIJE
	GRANICA GRADA
	GRANICA NASELJA
	GRANICA SUSJEDNIH GRADOVA / OPĆINA

Ostale granice

	OBUHVAAT PROSTORNOG PLANA UREĐENJA GRADA IVANCA
	GRANICA OBUHVATA URBANISTIČKOG PLANA UREĐENJA IVANCA

POVRŠINE ZA RAZVOJ I UREĐENJE

Razvoj i uređenje površine naselja

	GRAĐEVINSKO PODRUČJE NASELJA MJEŠOVITE NAMJENE
	GRAĐEVINSKO PODRUČJE NASELJA - rezidencijalno uređeno do
	GRAĐEVINSKO PODRUČJE POVREMENOG STANOVANJA
	GRAĐEVINSKO PODRUČJE POVREMENOG STANOVANJA - rezidencijalno uređeno do
	GRAĐEVINSKO PODRUČJE GOSPODARSKE NAMJENE
	GRAĐEVINSKO PODRUČJE GOSPODARSKE NAMJENE - rezidencijalno uređeno do
	GRAĐEVINSKO PODRUČJE UGOSTITELJSKO-TURISTIČKE NAMJENE
	GRAĐEVINSKO PODRUČJE UGOST.-TURIST. NAMJENE - rezidencijalno uređeno do
	GRAĐEVINSKO PODRUČJE SPORTSKO-REKREACIJSKE NAMJENE
	GRAĐEVINSKO PODRUČJE SPORTSKO-REKR. NAMJENE - rezidencijalno uređeno do
	GROBLJE

Razvoj i uređenje površina izvan naselja

	SPORTSKO-REKREACIJSKA NAMJENA (ZIMSKI SPORTOVI - skijaško)
	REKREACIJSKA NAMJENA
	POVRŠINE ZA ISKORIŠTAVANJE MINERALNIH SIROVINA (E1 - kvarcni pijesak, E2 - opkarska glina)
	Pojapopravno ili isključivo osnovne namjene OSOBITO VRIJEDNO OBRADIVO TLO
	Pojapopravno ili isključivo osnovne namjene VRIJEDNO OBRADIVO TLO
	Pojapopravno ili isključivo osnovne namjene OSTALA OBRADIVA TLA
	OSTALO POJAPOPRIVREDNO TLO, TRAVNJACI, LIVADE I PAŠNJACI
	GOSPODARSKE ŠUME
	Šume zaštitne namjene ZAŠTITNE ŠUME
	VODNE POVRŠINE VODOTOK

PROMET

Cestovni promet

	BRZA CESTA
	OSTALE DRŽAVNE CESTE
	ŽUPANIJSKA CESTA
	LOKALNA CESTA
	RASKRŠĆE CESTA U DVIJE RAZINE - planirano

Željeznički promet

	BRZA ŽELJEZNIČKA PRUGA - planirano -velika propusna moć / velikih brzina (korido/masa)
	ŽELJEZNIČKA PRUGA II. REDA - L201 postjeđa pruga
	PUTNIČKI MEĐUMJESENI KOLODVOR
	STAJALIŠTE
	Zračni promet
	HELIDROM - planirano

OBRADA, SKLADIŠTENJE I ODLAGANJE OTPADA

	PRETOVARNA STANICA I RECIKLAŽNO DVORIŠTE ZA KOMUNALNI OTPAD/GRADJEVNI OTPAD
--	--



GDi
LOCALIS CLOUD DEMO

**PRIMJER IZVJEŠTAJA
APLIKACIJE
URBANISTIČKE IDENTIFIKACIJE**

KLASA :
URBROJ:

IDENTIFIKACIJA PROSTORA


Katastarske čestice

KO MBR	KO NAZIV	KČ BROJ	KO DATUM	KO AKTIVNA
312177	Jerovec	3188/37	2016	1

Rezultat urbanističke identifikacije

VAŽEĆI	PPUOG	IV. Izmjene i dopune prostornog plana uređenja grada Ivanca
--------	-------	---

Korištenje i namjena površina MJERILO KARTE 1:2000 IZVORNO MJERILO KARTE
1:25000



GRANICE

Territorijalne i statističke granice

	GRANICA ŽUPANIJE
	GRANICA GRADA
	GRANICA NASELJA
	GRANICA SUSJEDNIH GRADOVA / OPĆINA

Ostale granice

	OBUHVAAT PROSTORNOG PLANA UREĐENJA GRADA NANCA
	GRANICA OBUHVAATA URBANISTIČKOG PLANA UREĐENJA NANCA

POVRŠINE ZA RAZVOJ I UREĐENJE

Razvoj i uređenje površine naseља

	GRAĐEVINSKO PODRUČJE NASELJA MJEŠOVITE NAMJENE
	GRAĐEVINSKO PODRUČJE NASELJA - naseljeni uređeni dio
	GRAĐEVINSKO PODRUČJE POVREMENOG STANOVANJA
	GRAĐEVINSKO PODRUČJE POVREMENOG STANOVANJA - naseljeni uređeni dio
	GRAĐEVINSKO PODRUČJE GOSPODARSKE NAMJENE
	GRAĐEVINSKO PODRUČJE GOSPODARSKE NAMJENE - naseljeni uređeni dio
	GRAĐEVINSKO PODRUČJE UGOSTITELJSKO-TURISTIČKE NAMJENE
	GRAĐEVINSKO PODRUČJE UGOST.-TURIST. NAMJENE - naseljeni uređeni dio
	GRAĐEVINSKO PODRUČJE SPORTSKO-REKREACIJSKE NAMJENE
	GRAĐEVINSKO PODRUČJE SPORTSKO-REK. NAMJENE - naseljeni uređeni dio
	GROBLJE

Razvoj i uređenje površine izvan naseља

	SPORTSKO-REKREACIJSKA NAMJENA (ZIMSKI SPORTOVI - skijaštvo)
	REKREACIJSKA NAMJENA
	POVRŠINE ZA ISKORIŠTAVANJE MINERALNIH SIROVINA (E1 - Invarantni pijesak, E2 - opkarska gлина)
	Potpoprivredno tlo isključivo osnovne namjene OSOBITO VRJEDNO OBRADIVO TLO
	Potpoprivredno tlo isključivo osnovne namjene VRJEDNO OBRADIVO TLO
	Potpoprivredno tlo isključivo osnovne namjene OSTALA OBRADIVA TLA
	OSTALO POLJOPRIVREDNO TLO, TRAVNJACI, LIVADE I PAŠNJACI
	GOSPODARSKE ŠUME
	Šume ekološke namjene ZAŠTITNE ŠUME
	VODNE POVRŠINE VOĐOTOK

PROMET

Cestovni promet

	BRZA CESTA
	OSTALE DRŽAVNE CESTE
	ŽUPANIJSKA CESTA
	LOKALNA CESTA
	RASKRŠĆE CESTA U DVIJE RAZINE- planirano

Željeznički promet

	BRZA ŽELJEZNIČKA PRUGA - planirano -velika propusna moć / velikih brzina (koridor/trasa)
	ŽELJEZNIČKA PRUGA II. REDA - L201 postrojeća pruga
	PUTNIČKI MEĐUMJESNI KOLODOVOR
	STAJALIŠTE

Zračni promet

	HELIJDROM - planirano
--	-----------------------

OBRAĐA, SKLADIŠTENJE I ODLAGANJE OTPADA

	PRETOVARNA STANICA I RECIKLAŽNO DVORIŠTE ZA KOMUNALNI OTPAD/GRADJEVNI OTPAD
--	--



GDi

LOCALIS CLOUD DEMO

**PRIMJER IZVJEŠTAJA
APLIKACIJE
URBANISTIČKE IDENTIFIKACIJE**

KLASA :
URBROJ:

IDENTIFIKACIJA PROSTORA


Katastarske čestice

KO MBR	KO NAZIV	KČ BROJ	KO DATUM	KO AKTIVNA
312177	Jerovec	3188/32	2016	1

Rezultat urbanističke identifikacije

VAŽEĆI	PPUOG	IV. Izmjene i dopune prostornog plana uređenja grada Ivanca
--------	-------	---

Korištenje i namjena površina MJERILO KARTE 1:2000 IZVORNO MJERILO KARTE
1:25000



GRANICE

Teritorijalne i statističke granice

	GRANICA ŽUPANIJE
	GRANICA GRADA
	GRANICA NASELJA
	GRANICA SUSJEDNIH GRADOVA / OPĆINA

Ostale granice

	OBUHVAAT PROSTORNOG PLANA UREĐENJA GRADA IVANCA
	GRANICA OBUHVATA URBANISTIČKOG PLANA UREĐENJA IVANCA

POVRŠINE ZA RAZVOJ I UREĐENJE

Razvoj i uređenje površina naselja

	GRAĐEVINSKO PODRUČJE NASELJA MJEŠOVITE NAMJENE
	GRAĐEVINSKO PODRUČJE NASELJA - nezgrađeni uređeni dio
	GRAĐEVINSKO PODRUČJE POVREMENOG STANOVANJA
	GRAĐEVINSKO PODRUČJE POVREMENOG STANOVANJA - nezgrađeni uređeni dio
	GRAĐEVINSKO PODRUČJE GOSPODARSKE NAMJENE
	GRAĐEVINSKO PODRUČJE GOSPODARSKE NAMJENE - nezgrađeni uređeni dio
	GRAĐEVINSKO PODRUČJE UGOSTITELJSKO-TURISTIČKE NAMJENE
	GRAĐEVINSKO PODRUČJE UGOST.-TURIST. NAMJENE - nezgrađeni uređeni dio
	GRAĐEVINSKO PODRUČJE SPORTSKO-REKREACIJSKE NAMJENE
	GRAĐEVINSKO PODRUČJE SPORTSKO-REKR. NAMJENE - nezgrađeni uređeni dio
	GROBLJE

Razvoj i uređenje površina izvan naselja

	SPORTSKO-REKREACIJSKA NAMJENA (zimski sportovi - skijašnice)
	REKREACIJSKA NAMJENA
	POVRŠINE ZA ISKORIŠTAVANJE MINERALNIH SIROVINA (E1 - liveni pijesak, E2 - opokaraka gline)
	Poljoprivredno tlo isključivo osnovne namjene OSOBITO VRIJEDNO OBRADIVO TLO
	Poljoprivredno tlo isključivo osnovne namjene VRIJEDNO OBRADIVO TLO
	Poljoprivredno tlo isključivo osnovne namjene OSTALA OBRADIVA TLA
	OSTALO POLJOPRIVREDNO TLO, TRAVNJACI, LIVADE I PAŠNJACI
	GOSPODARSKE ŠUME
	Šume isključivo osnovne namjene ZAŠTITNE ŠUME
	WODNE POVRŠINE VODOTOK

PROMET

Cestovni promet

	BRZA CESTA
	OSTALE DRŽAVNE CESTE
	ŽUPANIJSKA CESTA
	LOKALNA CESTA
	RASKRŠĆE CESTA U DVIJE RAZINE - planirano

Željeznički promet

	BRZA ŽELJEZNIČKA PRUGA - planirano - velika propusna moć / većih brzina (koridor/brzina)
	ŽELJEZNIČKA PRUGA II. REDA - L201 posvećena pruga
	PUTNIČKI MEĐUMJESNI KOLODVOR
	STAJALIŠTE
	Zračni promet
	HELIDROM - planirano

OBRAĐA, SKLADIŠTENJE I ODLAGANJE OTPADA

	PRETOVARNA STANICA I RECIKLAŽNO DVORIŠTE ZA KOMUNALNI OTPAD/GRADJEVNI OTPAD
--	--



GDi

LOCALIS CLOUD DEMO

**PRIMJER IZVJEŠTAJA
APLIKACIJE
URBANISTIČKE IDENTIFIKACIJE**

KLASA :
URBROJ:

IDENTIFIKACIJA PROSTORA

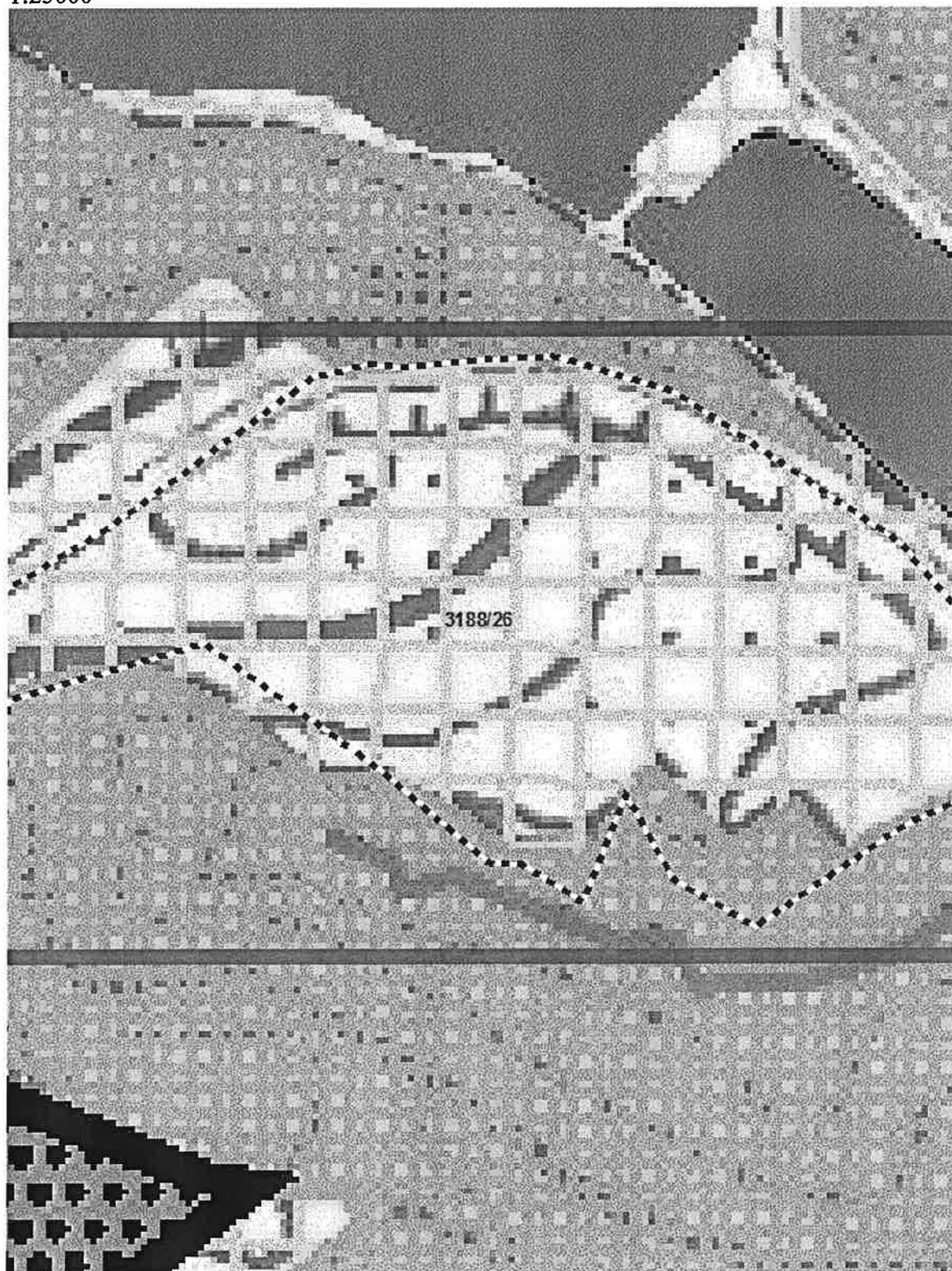
Katastarske čestice

KO MBR	KO NAZIV	KČ BROJ	KO DATUM	KO AKTIVNA
312177	Jerovec	3188/26	2016	1

Rezultat urbanističke identifikacije

VAŽEĆI	PPUOG	IV. Izmjene i dopune prostornog plana uređenja grada Ivanca
--------	-------	---

Korištenje i namjena površina MJERILO KARTE 1:2000 IZVORNO MJERILO KARTE
1:25000



GRANICE

Teritorijalne i statističke granice

	GRANICA ŽUPANIJE
	GRANICA GRADA
	GRANICA NASELJA
	GRANICA SUSJEDNIH GRADOVA / OPĆINA

Ostale granice

	OBUHVAAT PROSTORNOG PLANA UREĐENJA GRADA IVANČA
	GRANICA OBHVAATA URBANISTIČKOG PLANA UREĐENJA IVANČA

POVRŠINE ZA RAZVOJ I UREĐENJE

Razvoj i uređenje površine naselja

	GRAĐEVINSKO PODRUČJE NASELJA
	MJEŠOVITE NAMJENE
	GRAĐEVINSKO PODRUČJE NASELJA
	- nezgrađeni uređeni dio
	GRAĐEVINSKO PODRUČJE
	POVREMENOG STANOVANJA
	GRAĐEVINSKO PODRUČJE
	POVREMENOG STANOVANJA
	- nezgrađeni uređeni dio
	GRAĐEVINSKO PODRUČJE
	GOSPODARSKE NAMJENE
	GRAĐEVINSKO PODRUČJE
	GOSPODARSKE NAMJENE
	- nezgrađeni uređeni dio
	GRAĐEVINSKO PODRUČJE
	UGOSTITELJSKO-TURISTIČKE NAMJENE
	GRAĐEVINSKO PODRUČJE
	UGOST.-TURIST. NAMJENE
	- nezgrađeni uređeni dio
	GRAĐEVINSKO PODRUČJE
	SPORTSKO-REKREACIJSKE NAMJENE
	GRAĐEVINSKO PODRUČJE
	SPORTSKO-REKR. NAMJENE
	- nezgrađeni uređeni dio
	GROBLJE

Razvoj i uređenje površine izvan naselja

	SPORTSKO-REKREACIJSKA NAMJENA
	(ZIMSKI SPORTOVI - skijaštvo)
	REKREACIJSKA NAMJENA
	POVRŠINE ZA ISKORIŠTAVANJE MINERALNIH SIROVINA
	(E1 - Inveron pijesak, E2 - opekarska glina)
	P1
	Poljoprivredno ili isključivo osnovne namjene
	OSOBITO VRJEDNO OBRADIVO TLO
	P2
	Poljoprivredno ili isključivo osnovne namjene
	VRJEDNO OBRADIVO TLO
	P3
	Poljoprivredno ili isključivo osnovne namjene
	OSTALA OBRADIVA TLA
	OSTALO POLJOPRIVREDNO TLO, TRAVNJACI, LIVADE I PAŠNJACI
	G1
	GOSPODARSKE ŠUME
	S2
	Šuma isključivo osnovne namjene
	ZASTITNE ŠUME
	V
	VODNE POVRŠINE
	VODOTOK

PROMET

Cestovni promet

	BRZA CESTA
	OSTALE DRŽAVNE CESTE
	ŽUPANIJSKA CESTA
	LOKALNA CESTA
	RASKRŠĆE CESTA U
	DVJUE RAZINE - planirano

Željeznički promet

	BRZA ŽELJEZNIČKA PRUGA - planirano
	- velike propusne moći / velikih božna
	(koridor/trasa)
	ŽELJEZNIČKA PRUGA II. REDA - L201
	postojeća pruga
	PUTNIČKI MEĐUMJESENI KOLODVOR
	STAJALIŠTE

Zračni promet

	HELIDROM - planirano
--	----------------------

OBRADA, SKLADIŠTENJE I ODLAGANJE OTPADA

	PRETOVARNA STANICA I RECIKLAŽNO DVORIŠTE
	ZA KOMUNALNI OTPAD/ GRAĐEVNI OTPAD



GDI

LOCALIS CLOUD DEMO

**PRIMJER IZVJEŠTAJA
APLIKACIJE
URBANISTIČKE IDENTIFIKACIJE**

KLASA :
URBROJ:

IDENTIFIKACIJA PROSTORA

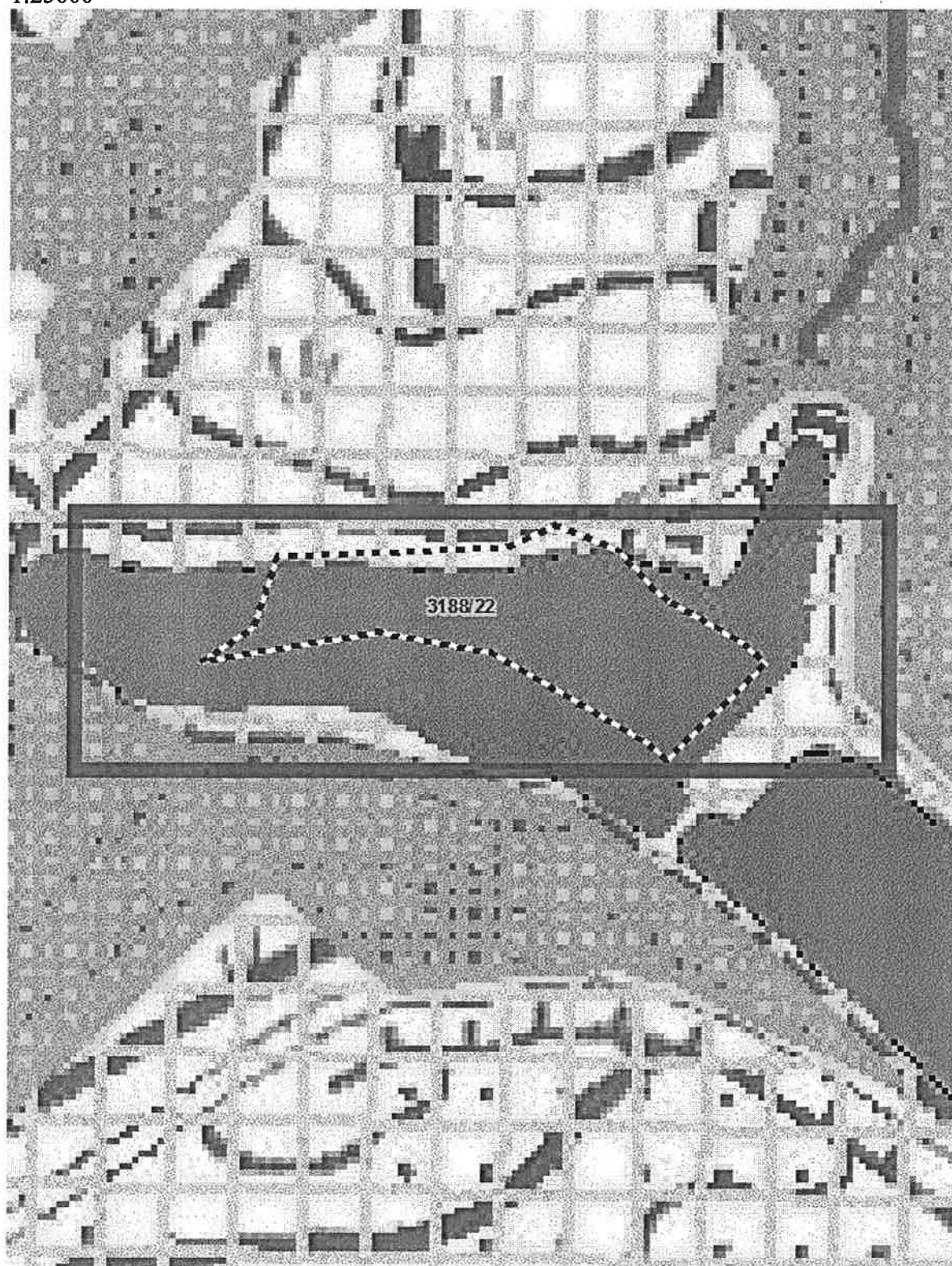
Katastarske čestice

KO MBR	KO NAZIV	KČ BROJ	KO DATUM	KO AKTIVNA
312177	Jerovec	3188/22	2016	1

Rezultat urbanističke identifikacije

VAŽEĆI	PPUOG	IV. Izmjene i dopune prostornog plana uređenja grada Ivanca
--------	-------	--

Korištenje i namjena površina MJERILO KARTE 1:2000 IZVORNO MJERILO KARTE
1:25000



GRANICE

Territorijalne i statističke granice

	GRANICA ŽUPANIJE
	GRANICA GRADA
	GRANICA NASELJA
	GRANICA SUSJEDNIH GRADOVA / OPĆINA

Ostale granice

	OBUHVAAT PROSTORNOG PLANA UREĐENJA GRADA / NASELJA
	GRANICA OBUHVATA URBANISTIČKOG PLANA UREĐENJA NASELJA

POVRŠINE ZA RAZVOJ I UREĐENJE

Razvoj i uređenje površina naselja

	GRABEVINSKO PODRUČJE NASELJA MJEŠOVITE NAMJENE
	GRABEVINSKO PODRUČJE NASELJA - naseljena uređeni dio
	GRABEVINSKO PODRUČJE POVREMENOG STANOVANJA
	GRABEVINSKO PODRUČJE POVREMENOG STANOVANJA - naseljena uređeni dio
	GRABEVINSKO PODRUČJE GOSPODARSKE NAMJENE
	GRABEVINSKO PODRUČJE GOSPODARSKE NAMJENE - naseljena uređeni dio
	GRABEVINSKO PODRUČJE UGOSTITELJSKO-TURISTIČKE NAMJENE
	GRABEVINSKO PODRUČJE UGOST.-TURIST. NAMJENE - naseljena uređeni dio
	GRABEVINSKO PODRUČJE SPORTSKO-REKREACIJSKE NAMJENE
	GRABEVINSKO PODRUČJE SPORTSKO-REKR. NAMJENE - naseljena uređeni dio
	GROBLJE

Razvoj i uređenje površina izvan naselja

	SPORTSKO-REKREACIJSKA NAMJENA (zimski sportovi - skijašnice)
	REKREACIJSKA NAMJENA
	POVRŠINE ZA ISKORIŠTAVANJE MINERALNIH SIROVINA (E1 - izvarni pijesak, E2 - opkarska gline)
	Poljoprivredno tlo isključivo osnovne namjene OSOBITO VRJEDNO OBRADIVO TLO
	Poljoprivredno tlo isključivo osnovne namjene VRJEDNO OBRADIVO TLO
	Poljoprivredno tlo isključivo osnovne namjene OSTALA OBRADIVA TLA
	OSTALO POLJOPRIVREDNO TLO, TRAVNJACI, LIVADE I PASAJACI
	GOSPODARSKE ŠUME
	Šume zaštitne namjene ZAŠTITNE ŠUME
	VOĐNE POVRŠINE VOĐOTOK

PROMET

Cestovni promet

	BRZA CESTA
	OSTALE DRŽAVNE CESTE
	ŽUPANIJSKA CESTA
	LOKALNA CESTA
	RASKRŠĆJE CESTA U DVIJE RAZINE: planirano

Željeznički promet

	BRZA ŽELJEZNIČKA PRUGA - planirano -velike propusne moći / velikih brzina (torido/trasa)
	ŽELJEZNIČKA PRUGA II. REDA - L201 postojeća pruga
	PUTNIČKI MEĐUMJESNI KOLODVOR
	STAJALIŠTE

Zračni promet

	HELIDROM - planirano
--	----------------------

OBRADA, SKLADIŠTENJE I ODLAGANJE OTPADA

	PRETOVARNA STANICA I RECIKLAŽNO DVORIŠTE ZA KOMUNALNI OTPAD/GRABEVNI OTPAD
--	---



GDi
LOCALIS CLOUD DEMO

**PRIMJER IZVJEŠTAJA
APLIKACIJE
URBANISTIČKE IDENTIFIKACIJE**

KLASA :
URBROJ:

IDENTIFIKACIJA PROSTORA

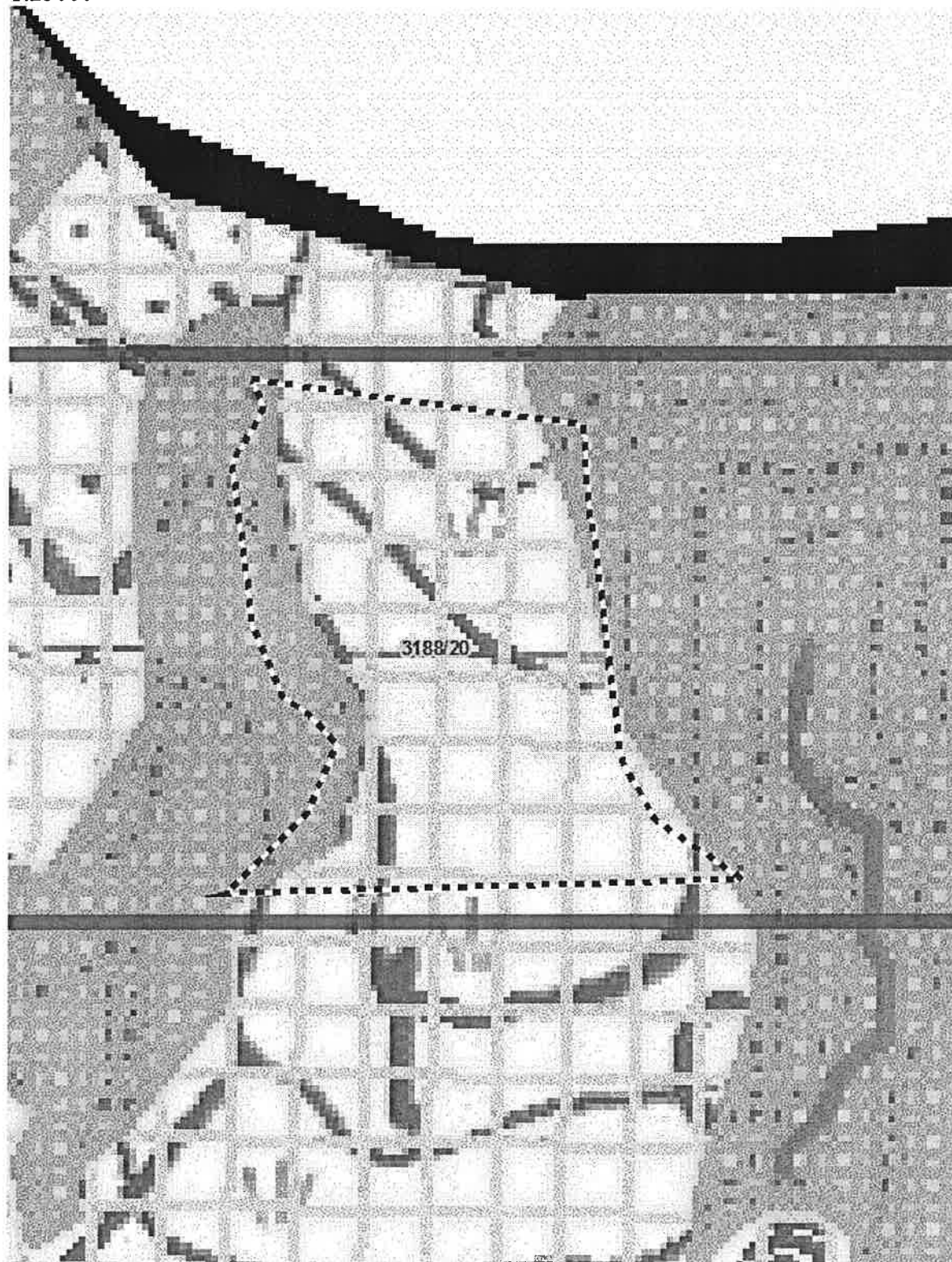
Katastarske čestice

KO MBR	KO NAZIV	KČ BROJ	KO DATUM	KO AKTIVNA
312177	Jerovec	3188/20	2016	1

Rezultat urbanističke identifikacije

VAŽEĆI	PPUOG	IV. Izmjene i dopune prostornog plana uređenja grada Ivanca
--------	-------	--

Korištenje i namjena površina MJERILO KARTE 1:2000 IZVORNO MJERILO KARTE
1:25000



GRANICE

Teritorijalne i statističke granice



GRANICA ŽUPANIJE



GRANICA GRADA



GRANICA NASELJA



GRANICA SUSJEDNIH GRADOVA / OPĆINA

Ostale granice



OBUHVAAT PROSTORNOG PLANA UREĐENJA GRADA
IVANČA



GRANICA OBHVAATA URBANISTIČKOG PLANA UREĐENJA
IVANČA

POVRŠINE ZA RAZVOJ I UREĐENJE

Razvoj i uređenje površina naselja



GRADEVINSKO PODRUČJE NASELJA
MJEŠOVITE NAMJENE



GRADEVINSKO PODRUČJE NASELJA



GRADEVINSKO PODRUČJE
POVREMENOG STANOVANJA



GRADEVINSKO PODRUČJE POVREMENOG STANOVANJA



GRADEVINSKO PODRUČJE
GOSPODARSKE NAMJENE



GRADEVINSKO PODRUČJE GOSPODARSKE NAMJENE



GRADEVINSKO PODRUČJE
UGOSTITELJSKO-TURISTIČKE NAMJENE



GRADEVINSKO PODRUČJE UGOST.-TURIST. NAMJENE



GRADEVINSKO PODRUČJE
SPORTSKO-REKREACIJSKE NAMJENE



GRADEVINSKO PODRUČJE SPORTSKO-REKR. NAMJENE



GROBLJE

Razvoj i uređenje površina izvan naselja



SPORTSKO-REKREACIJSKA NAMJENA



(ZIMSKI SPORTOVI - skijalište)



REKREACIJSKA NAMJENA



POVRŠINE ZA ISKORIŠTAVANJE MINERALNIH SIROVINA



(E1 - kvarcni pijesak, E2 - općaraka gline)



Položajno i to isključivo osnovne namjene



VRJEDNO OBRADIVO TLO



Položajno i to isključivo osnovne namjene



OSTALA OBRADIVA TLA



OSTALO POLJOPRIVREDNO TLO, TRAVNJACI, LIVADE I



PASNJACI



GOSPODARSKE ŠUME



Šume selektivnog iskorištavanja namjene



ZAŠTITNE ŠUME



VODNE POVRŠINE



VOĐOTOK

PROMET

Cestovni promet



BRZA CESTA



OSTALE DRŽAVNE CESTE



ŽUPANIJSKA CESTA



LOKALNA CESTA



RASKRŠĆE CESTA U
DVIJE RAZINE - planirano

Željeznički promet



BRZA ŽELJEZNIČKA PRUGA - planirano
-velika propusna moć / velikih brzina
(koridor/trasa)



ŽELJEZNIČKA PRUGA II. REDA - L201
posjednici pruga



PUTNIČKI MEĐUMJESENI KOLODVOR



STAJALIŠTE



Značni promet



HELIDROM - planirano

OBRAĐA, SKLADIŠTENJE I ODLAGANJE OTPADA



PRETOVARNA STANICA I RECIKLAŽNO DVORIŠTE
ZA KOMUNALNI OTPAD/GRADIVNI OTPAD

GRAD IVANEC

IV. IZMJENE I DOPUNE PROSTORNOG PLANA UREĐENJA GRADA IVANCA

1. KORIŠTENJE I NAMJENA POVRŠINA

Županija:	VARAŽDINSKA		
Grad:	IVANEC		
Naziv prostornog plana:	IV. IZMJENE I DOPUNE PROSTORNOG PLANA UREĐENJA GRADA IVANCA		
Naziv kartografskog prikaza:	KORIŠTENJE I NAMJENA POVRŠINA		
Broj kartografskog prikaza	1.	Mjerilo kartografskog prikaza	1 : 25000
Odluka o izradi plana:	Odluka o donošenju plana		
Službeni vjesnik Varaždinske županije 32/15 i 63/15	Službeni vjesnik Varaždinske županije 27/16 i 40/16 - ispravak		
Objava javne rasprave:	Javni uvid održan:		
- Većernji list od 21.03.2016.	- od: 29.03.2016. - do: 08.04.2016.		
Pečat tijela odgovornog za provođenje javne rasprave:	Odgovorna osoba za provođenje javne rasprave:		
M.P.	_____ pročelnik: Stanko Rožman, dipl.iur.		
Mišljenje na Plan temeljem članka 107. Zakona o prostornom uređenju (NN 153/13) Klasa: 350-02/15-02/14 Urbroj : 2186/1-16/4-16-24 Varaždin, 10.05.2016.			
Pravna osoba koja je izradila plan:	ARHEO d.o.o., Zagreb Tomislavova 11		
Pečat pravne osobe koja je izradila plan:			
M.P.	Direktor : Aron Varga, dipl.ing.arh.,ovlašt.arh.		
Stručni tim u izradi plana:	Patrik Filaković, dipl.ing.prometa Mile Naglić, ing. el. Damir Batarelo, dipl.ing.iur. Vera Varga, dipl.biolog Vesna Pezelj, dipl.sociolog		
Odgovorni voditelj izrade plana:	Aron Varga, dipl.ing.arh.,ovlašt.arh.		
Pečat gradskog vijeća:	Predsjednik gradskog vijeća:		
M.P.	_____ Edo Rajh, dipl.oec., v.r.		
Istovjetnost prostornog plana s izvornikom ovjerava:	Pečat nadležnog tijela:		
_____ M.P.	M.P.		



GDI

LOCALIS CLOUD DEMO

**PRIMJER IZVJEŠTAJA
APLIKACIJE
URBANISTIČKE IDENTIFIKACIJE**

KLASA :
URBROJ:

IDENTIFIKACIJA PROSTORA

Katastarske čestice

KO MBR	KO NAZIV	KČ BROJ	KO DATUM	KO AKTIVNA
312177	Jerovec	3188/30	2016	1

Rezultat urbanističke identifikacije

VAŽEĆI	PPUOG	IV. Izmjene i dopune prostornog plana uređenja grada Ivanca
--------	-------	---

Korištenje i namjena površina MJERILO KARTE 1:2000 IZVORNO MJERILO KARTE
1:25000



GRANICE

Teorijske i statističke granice

	GRANICA ŽUPANIJE
	GRANICA GRADA
	GRANICA NASELJA
	GRANICA SUSJEDNIH GRADOVA / OPĆINA

Ostale granice

	OBUIHVAT PROSTORNOG PLANA UREĐENJA GRADA IVANICA
	GRANICA OBUIHVATA URBANISTIČKOG PLANA UREĐENJA IVANICA

POVRŠINE ZA RAZVOJ I UREĐENJE

Razvoj i uređenje površina naselja

	GRADEVINSKO PODRUČJE NASELJA MJEŠOVITE NAMJENE
	GRADEVINSKO PODRUČJE NASELJA - neizgrađeni uređeni dio
	GRADEVINSKO PODRUČJE PUVREMENOG STANOVANJA - neizgrađeni uređeni dio
	GRADEVINSKO PODRUČJE GOSPODARSKIE NAMJENE - neizgrađeni uređeni dio
	GRADEVINSKO PODRUČJE GOSPODARSKIE NAMJENE - neizgrađeni uređeni dio
	GRADEVINSKO PODRUČJE UGOSTITELJSKO-TURISTIČKE NAMJENE - neizgrađeni uređeni dio
	GRADEVINSKO PODRUČJE UGOST.-TURIST. NAMJENE - neizgrađeni uređeni dio
	GRADEVINSKO PODRUČJE SPORTSKO-REKREACIJSKE NAMJENE - neizgrađeni uređeni dio
	GRADEVINSKO PODRUČJE SPORTSKO-REKR. NAMJENE - neizgrađeni uređeni dio
	GROBLJE

Razvoj i uređenje površina izvan naselja

	SPORTSKO-REKREACIJSKA NAMJENA (ZIMSKI SPORTOVI - skijaština)
	REKREACIJSKA NAMJENA
	POVRŠINE ZA ISKORIŠTAVANJE MINERALNIH SIROVINA (E1 - termalni pijesak, E2 - općarstva gline)
	Poljoprivredno ili isključivo osnovne namjene OSOBITO VRIJEDNO OBRADIVO TLO
	Poljoprivredno ili isključivo osnovne namjene VRIJEDNO OBRADIVO TLO
	Poljoprivredno ili isključivo osnovne namjene OSTALA OBRADIVA TLA
	OSTALO POLJOPRIVREDNO TLO, TRAVNJACI, LIVADE I PAŠNJACI
	GOSPODARSKIE ŠUME
	Šume ekološke namjene namjene ZAŠTITNE ŠUME
	VODNE POVRŠINE VODOTOK

PROMET

Cestovni promet

	BRZA CESTA
	OSTALE DRŽAVNE CESTE
	ŽUPANIJSKA CESTA
	LOKALNA CESTA
	RASKRIŽJE CESTA U DVIJE RAZINE - planirano

Željeznički promet

	BRZA ŽELJEZNIČKA PRUGA - planirano -velika propusna moć / velikih brzina (koristi/masa)
	ŽELJEZNIČKA PRUGA II. REDA - L201 postojeća pruga
	PUTNIČKI MEĐUMJESENI KOLODVOR
	STAJALIŠTE
	Zračni promet
	HELIDROM - planirano

OBRAĐA, SKLADIŠTENJE I ODLAGANJE OTPADA

	PRETOVARNA STANICA I RECIKLAŽNO DVORIŠTE ZA KOMUNALNI OTPADIGRADEVNI OTPAD
--	--



GDI
LOCALIS CLOUD DEMO

**PRIMJER IZVJEŠTAJA
APLIKACIJE
URBANISTIČKE IDENTIFIKACIJE**

KLASA :
URBROJ:

IDENTIFIKACIJA PROSTORA


Katastarske čestice

KO MBR	KO NAZIV	KČ BROJ	KO DATUM	KO AKTIVNA
312177	Jerovec	3188/7	2016	1
312177	Jerovec	3188/6	2016	1
312177	Jerovec	3188/2	2016	1

Rezultat urbanističke identifikacije

VAŽEĆI	PPUOG	IV. Izmjene i dopune prostornog plana uređenja grada Ivanca
--------	-------	---

Korištenje i namjena površina MJERILO KARTE 1:2000 IZVORNO MJERILO KARTE
1:25000



GRANICE

Teritorijalne i statističke granice

	GRANICA ŽUPANIJE
	GRANICA GRADA
	GRANICA NASELJA
	GRANICA SUSJEDNIH GRADOVA / OPĆINA

Ostale granice

	OBUHVAAT PROSTORNOG PLANA UREĐENJA GRADA IVANCA
	GRANICA OBHUVATA URBANISTIČKOG PLANA UREĐENJA IVANCA

POVRŠINE ZA RAZVOJ I UREĐENJE

Razvoj i uređenje površine naselja

	GRADEVINSKO PODRUČJE NASELJA MJEŠOVITE NAMJENE
	GRADEVINSKO PODRUČJE NASELJA - naseljeni uređeni dio
	GRADEVINSKO PODRUČJE POVREMENOG STANOVANJA
	GRADEVINSKO PODRUČJE POVREMENOG STANOVANJA - naseljeni uređeni dio
	GRADEVINSKO PODRUČJE GOSPODARSKE NAMJENE
	GRADEVINSKO PODRUČJE GOSPODARSKE NAMJENE - naseljeni uređeni dio
	GRADEVINSKO PODRUČJE UGOSTITELJSKO-TURISTIČKE NAMJENE
	GRADEVINSKO PODRUČJE UGOST.-TURIST. NAMJENE - naseljeni uređeni dio
	GRADEVINSKO PODRUČJE SPORTSKO-REKREACIJSKE NAMJENE
	GRADEVINSKO PODRUČJE SPORTSKO-REKR. NAMJENE - naseljeni uređeni dio
	GROBLJE

Razvoj i uređenje površina izvan naselja

	SPORTSKO-REKREACIJSKA NAMJENA (ZIMSKI SPORTOVI - skijaštvo)
	REKREACIJSKA NAMJENA
	POVRŠINE ZA ISKORIŠTAVANJE MINERALNIH SIROVINA (E1 - Inverzni pijesak, E2 - općaraka gline)
	Pojtoprivedno tlo isključivo osnovne namjene OSOBITO VRHJEDNO OBRADIVO TLO
	Pojtoprivedno tlo isključivo osnovne namjene VRHJEDNO OBRADIVO TLO
	Pojtoprivedno tlo isključivo osnovne namjene OSTALA OBRADIVA TLA
	OSTALO POJTOPRIVREDNO TLO, TRAVNJACI, LIVADE I PAŠNJACI
	GOSPODARSKE ŠUME
	Šume isključivo namjene ZAŠTITNE ŠUME
	VODNE POVRŠINE VODOTOK

PROMET

Cestovni promet

	BRZA CESTA
	OSTALE DRŽAVNE CESTE
	ŽUPANIJSKA CESTA
	LOKALNA CESTA
	RASKRŠĆJE CESTA U DVIJE RAZINE- planirano

Željeznički promet

	BRZA ŽELJEZNIČKA PRUGA - planirano -velike propusne moći / velikih brzina (hordoi/trase)
	ŽELJEZNIČKA PRUGA II. REDA - LZ01 posljednja pruga
	PUTNIČKO MEĐUMJESENI KOLODVOR
	STAJALIŠTE

Zračni promet

	HEJDROM - planirano
--	---------------------

OBRADA, SKLADIŠTENJE I ODLAGANJE OTPADA

	PRETOVARNA STANICA I RECIKLAŽNO DVORIŠTE ZA KOMUNALNI OTPAD/ GRAĐEVNI OTPAD
--	--



GDi
LOCALIS CLOUD DEMO

**PRIMJER IZVJEŠTAJA
APLIKACIJE
URBANISTIČKE IDENTIFIKACIJE**

KLASA :
URBROJ:

IDENTIFIKACIJA PROSTORA


Katastarske čestice

KO MBR	KO NAZIV	KČ BROJ	KO DATUM	KO AKTIVNA
312177	Jerovec	3188/17	2016	1

Rezultat urbanističke identifikacije

VAŽEĆI	PPUOG	IV. Izmjene i dopune prostornog plana uređenja grada Ivanca
--------	-------	---

Korištenje i namjena površina MJERILO KARTE 1:2000 IZVORNO MJERILO KARTE
1:25000



GRANICE

Territorijalne i statističke granice

	GRANICA ŽUPANIJE
	GRANICA GRADA
	GRANICA NASELJA
	GRANICA SUSJEDNIH GRADOVA / OPĆINA

Ostale granice

	OBUHVAAT PROSTORNOG PLANA UREĐENJA GRADOVA
	GRANICA OBUHVATA URBANISTIČKOG PLANA UREĐENJA

POVRŠINE ZA RAZVOJ I UREĐENJE

Razvoj i uređenje površina naselja

	GRADEVINSKO PODRUČJE NASELJA
	MJEŠOVITE NAMJENE
	GRADEVINSKO PODRUČJE NASELJA
	POVREMENOG STANOVANJA
	GRADEVINSKO PODRUČJE POVREMENOG STANOVANJA
	GRADEVINSKO PODRUČJE GOSPODARSKE NAMJENE
	UGOSTITELJSKO-TURISTIČKE NAMJENE
	GRADEVINSKO PODRUČJE UGOST.-TURIST. NAMJENE
	SPORTSKO-REKREACIJSKE NAMJENE
	GRADEVINSKO PODRUČJE SPORTSKO-REKR. NAMJENE
	GROBLJE

Razvoj i uređenje površina izvan naselja

	SPORTSKO-REKREACIJSKA NAMJENA (ZIMSKI SPORTOVI - skijašnice)
	REKREACIJSKA NAMJENA
	POVRŠINE ZA ISKORIŠTAVANJE MINERALNIH SIROVINA (E1 - kverci pijesak, E2 - općarska gline)
	Poljoprivredno tlo isključivo osnovne namjene
	OSOBITO VRIJEDNO OBRADIVO TLO
	Poljoprivredno tlo isključivo osnovne namjene
	VRIJEDNO OBRADIVO TLO
	Poljoprivredno tlo isključivo osnovne namjene
	OSTALA OBRADIVA TLA
	OSTALO POLJOPRIVREDNO TLO, TRAVNJACI, LIVADE I PASNJACI
	GOSPODARSKE ŠUME
	Šume zaštitne osnovne namjene
	VOĐNE POVRŠINE
	VOĐOTOK

PROMET

Cestovni promet

	BRZA CESTA
	OSTALE DRŽAVNE CESTE
	ŽUPANIJSKA CESTA
	LOKALNA CESTA
	RASKRIŽJE CESTA U DVIJE RAZINE: planirano

Željeznički promet

	BRZA ŽELJEZNIČKA PRUGA - planirano
	ŽELJEZNIČKA PRUGA II. REDA - L201 postojeća pruga
	PUTNIČKI MEĐUMJESNI KOLEDVOR
	STAJALIŠTE
	Željeznički promet
	HELIDROM - planirano

OBRADA, SKLADIŠTENJE I ODLAGANJE OTPADA

	PRETOVARNA STANICA I RECIKLAŽNO DVOIŠTE ZA KOMUNALNI OTPAD/GRADIVNI OTPAD
--	---



GDi
LOCALIS CLOUD DEMO

**PRIMJER IZVJEŠTAJA
APLIKACIJE
URBANISTIČKE IDENTIFIKACIJE**

KLASA :
URBROJ:

IDENTIFIKACIJA PROSTORA


Katastarske čestice

KO MBR	KO NAZIV	KČ BROJ	KO DATUM	KO AKTIVNA
312177	Jerovec	3188/16	2016	1

Rezultat urbanističke identifikacije

VAŽEĆI	PPUOG	IV. Izmjene i dopune prostornog plana uređenja grada Ivanca
--------	-------	---

Korištenje i namjena površina MJERILO KARTE 1:2000 IZVORNO MJERILO KARTE
1:25000



GRANICE

Teritorijalne i statističke granice

	GRANICA ŽUPANIJE
	GRANICA GRADA
	GRANICA NASELJA
	GRANICA SUSJEDNIH GRADOVA / OPĆINA

Ostale granice

	OBUHVAAT PROSTORNOG PLANA UREĐENJA GRADA IVANCA
	GRANICA OBUHVATA URBANISTIČKOG PLANA UREĐENJA IVANCA

POVRŠINE ZA RAZVOJ I UREĐENJE

Razvoj i uređenje površina naselja

	GRAĐEVINSKO PODRUČJE NASELJA MJEŠOVITE NAMJENE
	GRAĐEVINSKO PODRUČJE NASELJA - neizgrađeni uređeni dio
	GRAĐEVINSKO PODRUČJE POVRREMENOG STANOVANJA - neizgrađeni uređeni dio
	GRAĐEVINSKO PODRUČJE POVRREMENOG STANOVANJA - neizgrađeni uređeni dio
	GRAĐEVINSKO PODRUČJE GOSPODARSKJE NAMJENE - neizgrađeni uređeni dio
	GRAĐEVINSKO PODRUČJE GOSPODARSKJE NAMJENE - neizgrađeni uređeni dio
	GRAĐEVINSKO PODRUČJE UGOSTITELJSKO-TURISTIČKE NAMJENE - neizgrađeni uređeni dio
	GRAĐEVINSKO PODRUČJE UGOSTITELJSKO-TURISTIČKE NAMJENE - neizgrađeni uređeni dio
	GRAĐEVINSKO PODRUČJE SPORTSKO-REKREACIJSKE NAMJENE - neizgrađeni uređeni dio
	GRAĐEVINSKO PODRUČJE SPORTSKO-REKREACIJSKE NAMJENE - neizgrađeni uređeni dio
	GROBLJE

Razvoj i uređenje površina izvan naselja

	SPORTSKO-REKREACIJSKA NAMJENA (ZIMSKI SPORTOVI - skijaštvo)
	REKREACIJSKA NAMJENA
	POVRŠINE ZA ISKORIŠTAVANJE MINERALNIH SIROVINA (E1 - izvori pijaćke, E2 - općaraka gline)
	Položajno to isključivo osnovne namjene OSOBITO VRJEDNO OBRADIVO TLO
	Položajno to isključivo osnovne namjene VRJEDNO OBRADIVO TLO
	Položajno to isključivo osnovne namjene OSTALA OBRADIVA TLA
	OSTALO POLJOPRIVREDNO TLO, TRAVNJIACI, LIVADE I PAŠNJACI
	GOSPODARSKJE ŠUME
	Šume isključivo osnovne namjene ZAŠTITNE ŠUME
	VODNE POVRŠINE VODOTOK

PROMET

Cestovni promet

	BRZA CESTA
	OSTALE DRŽAVNE CESTE
	ŽUPANIJSKA CESTA
	LOKALNA CESTA
	RASKRŠĆJE CESTA U DVIJE RAZINE - planirano

Željeznički promet

	BRZA ŽELJEZNIČKA PRUGA - planirano (velika propusna moć / velikih brzina (koristi/masa))
	ŽELJEZNIČKA PRUGA II. REDA - L201 postojeća pruga
	PUTNIČKI MEĐUMJESNI KOLODVOR
	STAJALIŠTE
	Zračni promet
	HELIDROM - planirano

OBRADA, SKLADIŠTENJE I ODLAGANJE OTPADA

	PRETOVARNA STANICA I RECIKLAŽNO DVORIŠTE ZA KOMUNALNI OTPADIGRAĐEVNI OTPAD
--	--



GDi
LOCALIS CLOUD DEMO

**PRIMJER IZVJEŠTAJA
APLIKACIJE
URBANISTIČKE IDENTIFIKACIJE**

KLASA :
URBROJ:

IDENTIFIKACIJA PROSTORA

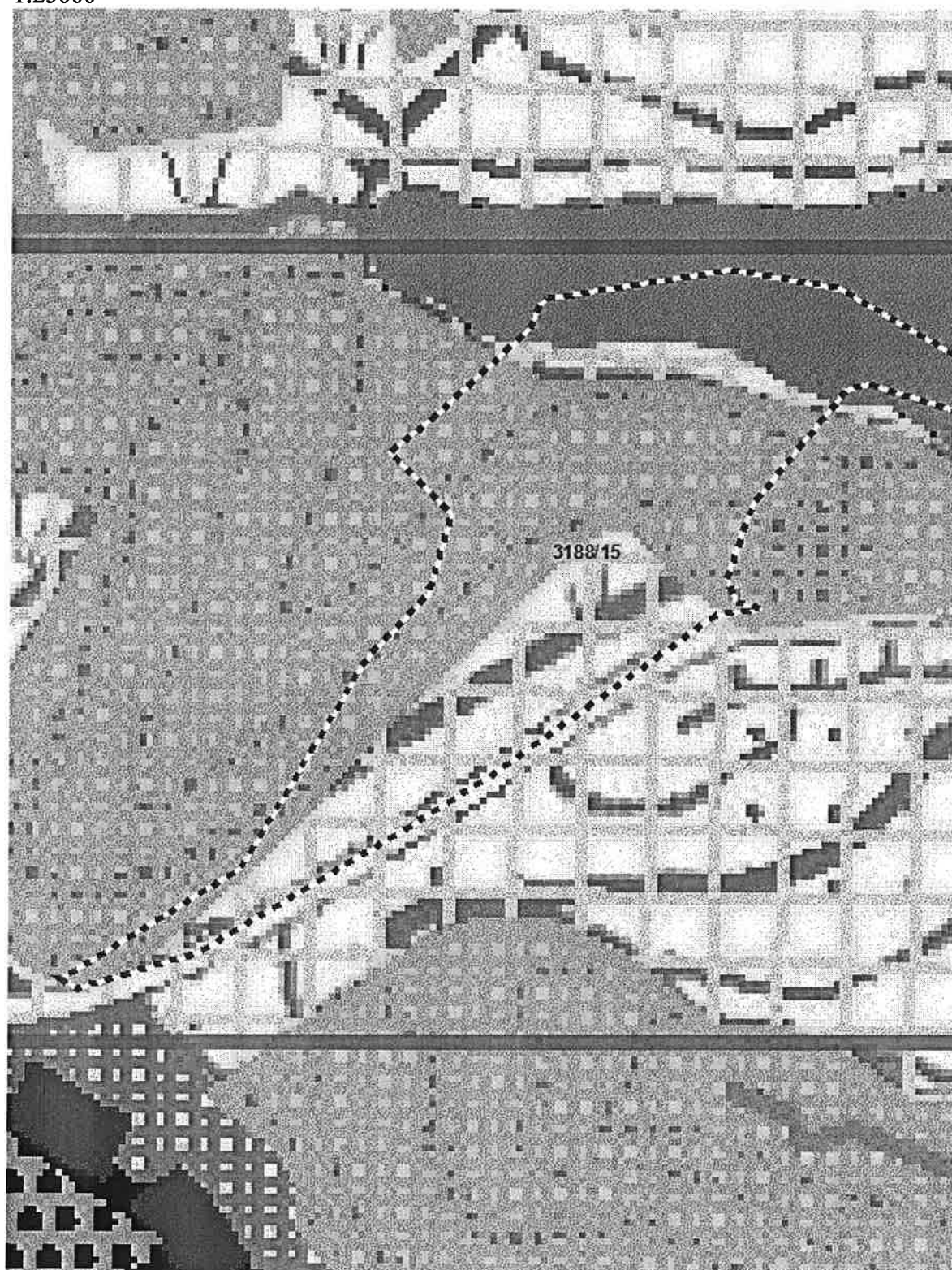
Katastarske čestice

KO MBR	KO NAZIV	KČ BROJ	KO DATUM	KO AKTIVNA
312177	Jerovec	3188/15	2016	1

Rezultat urbanističke identifikacije

VAŽEĆI	PPUOG	IV. Izmjene i dopune prostornog plana uređenja grada Ivanca
--------	-------	---

Korištenje i namjena površina MJERILO KARTE 1:2000 IZVORNO MJERILO KARTE
1:25000



GRANICE

Teritorijalne i gradske granice

	GRANICA ŽUPANIJE
	GRANICA GRADA
	GRANICA NASELJA
	GRANICA SUSJEDNIH GRADOVA / OPĆINA

Ostale granice

	OBUHVAAT PROSTORNOG PLANA UREĐENJA GRADA IVANČA
	GRANICA OBHVAATA URBANISTIČKOG PLANA UREĐENJA IVANČA

POVRŠINE ZA RAZVOJ I UREĐENJE

Razvoj i uređenje površina naselja

	GRAĐEVINSKO PODRUČJE NASELJA MJEŠOVITE NAMJENE
	GRAĐEVINSKO PODRUČJE NASELJA - neizgrađeni uređeni dio
	GRAĐEVINSKO PODRUČJE POVRREMENOG STANOVANJA
	GRAĐEVINSKO PODRUČJE POVRREMENOG STANOVANJA - neizgrađeni uređeni dio
	GRAĐEVINSKO PODRUČJE GOSPODARSKE NAMJENE
	GRAĐEVINSKO PODRUČJE GOSPODARSKE NAMJENE - neizgrađeni uređeni dio
	GRAĐEVINSKO PODRUČJE UGOST.-TURIST. NAMJENE
	UGOSTITELJSKO-TURISTIČKE NAMJENE - neizgrađeni uređeni dio
	GRAĐEVINSKO PODRUČJE UGOST.-TURIST. NAMJENE
	GRAĐEVINSKO PODRUČJE SPORTSKO-REKREACIJSKE NAMJENE
	SPORTSKO-REKREACIJSKE NAMJENE - neizgrađeni uređeni dio
	GRAĐEVINSKO PODRUČJE SPORTSKO-REKR. NAMJENE
	SPORTSKO-REKREACIJSKE NAMJENE - neizgrađeni uređeni dio
	GROBLJE

Razvoj i uređenje površina izvan naselja

	SPORTSKO-REKREACIJSKA NAMJENA (ZIMSKI SPORTOVI - skijalište)
	REKREACIJSKA NAMJENA
	POVRŠINE ZA ISKORIŠTAVANJE MINERALNIH SIROVINA (E1 - kvarcni pijesak, E2 - opkalska glina)
	Pojoprivredno ili isključivo osnovne namjene OSOBITO VRIJEDNO OBRADIVO TLO
	Pojoprivredno ili isključivo osnovne namjene VRIJEDNO OBRADIVO TLO
	Pojoprivredno ili isključivo osnovne namjene OSTALA OBRADIVA TLA
	OSTALO POLJOPRIVREDNO TLO, TRAVNJACI, LIVADE I PAŠNJACI
	GOSPODARSKE ŠUME
	Šuma ekološke namjene namjene ZAŠTITNE ŠUME
	VODNE POVRŠINE VODOTOK

PROMET

Cestovni promet

	BRZA CESTA
	OSTALE DRŽAVNE CESTE
	ŽUPANIJSKA CESTA
	LOKALNA CESTA
	RASKRŠĆE CESTA U DVIJE RAZINE - planirano

Željeznički promet

	BRZA ŽELJEZNIČKA PRUGA - planirano - velike propusne moći / velikih brzina (torido/brza)
	ŽELJEZNIČKA PRUGA B. REDA - L201 postojeća pruga
	PUTNIČKI MEĐUMJEŠNI KOLODOVOR
	STAJALIŠTE

Zračni promet

	HELIDROM - planirano
--	----------------------

OBRADA, SKLADIŠTENJE I ODLAGANJE OTPADA

	PRETOVARNA STANICA I RECIKLAŽNO DVORIŠTE ZA KOMUNALNI OTPAD: GRAĐEVNI OTPAD
--	---



GDi
LOCALIS CLOUD DEMO

**PRIMJER IZVJEŠTAJA
APLIKACIJE
URBANISTIČKE IDENTIFIKACIJE**

KLASA :
URBROJ:

IDENTIFIKACIJA PROSTORA

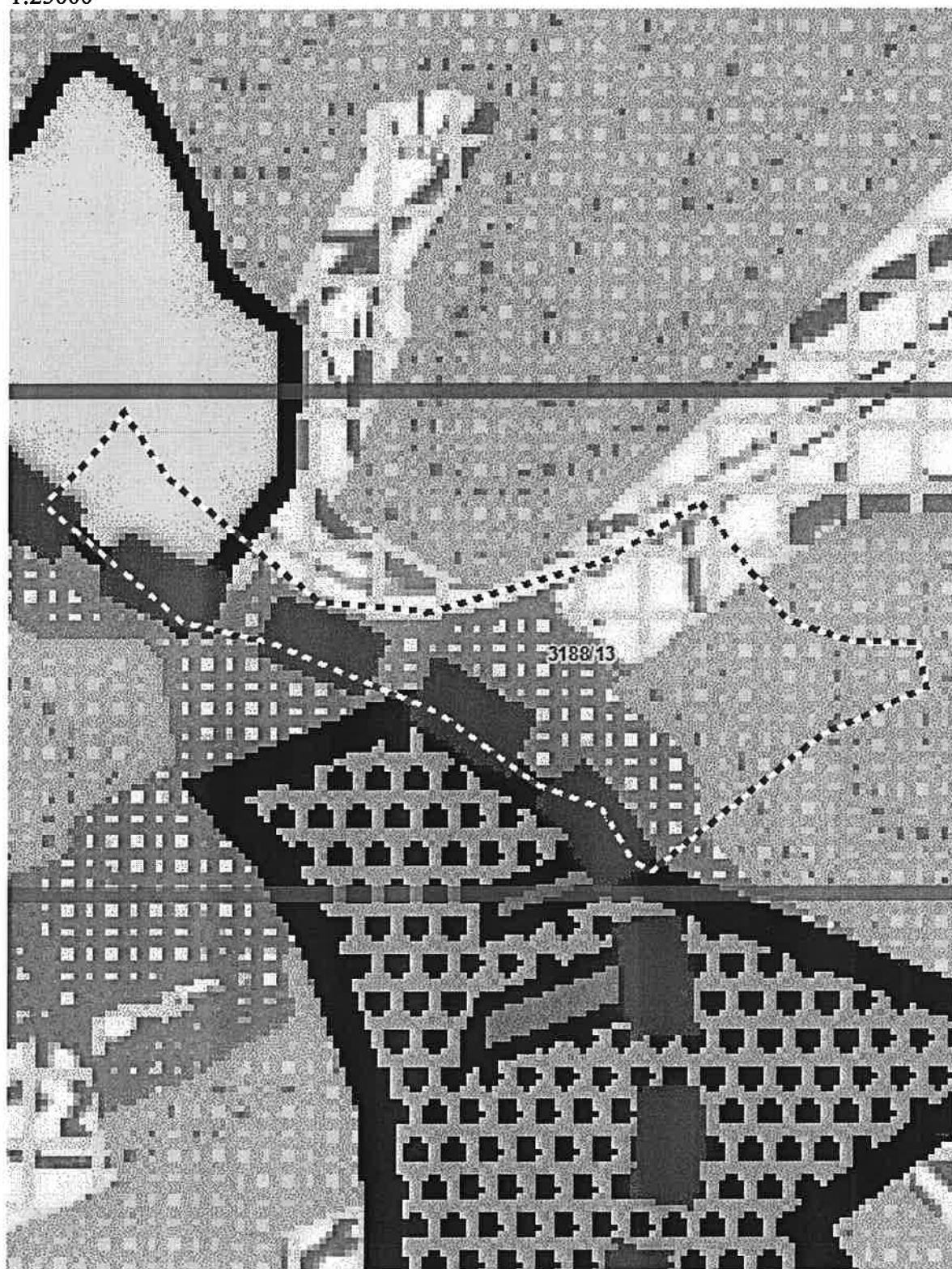
Katastarske čestice

KO MBR	KO NAZIV	KČ BROJ	KO DATUM	KO AKTIVNA
312177	Jerovec	3188/13	2016	1

Rezultat urbanističke identifikacije

VAŽEĆI	PPUOG	IV. Izmjene i dopune prostornog plana uređenja grada Ivanca
--------	-------	--

Korištenje i namjena površina MJERILO KARTE 1:2000 IZVORNO MJERILO KARTE
1:25000



GRANICE

Teritorijalne i statističke granice

	GRANICA ŽUPANIJE
	GRANICA GRADA
	GRANICA NASELJA
	GRANICA SUSJEDNIH GRADOVA / OPĆINA

Ostale granice

	OBUHVAAT PROSTORNOG PLANA UREĐENJA GRADA IVANCA
	GRANICA OBUHVATA URBANISTIČKOG PLANA UREĐENJA IVANCA

POVRŠINE ZA RAZVOJ I UREĐENJE

Razvoj i uređenje površine naselja

	GRAĐEVINSKO PODRUČJE NASELJA MJEŠOVITE NAMJENE
	GRAĐEVINSKO PODRUČJE NASELJA - naseljski uređeni dio
	GRAĐEVINSKO PODRUČJE POVRREMENOG STANOVANJA
	GRAĐEVINSKO PODRUČJE POVRREMENOG STANOVANJA - naseljski uređeni dio
	GRAĐEVINSKO PODRUČJE GOSPODARSKE NAMJENE
	GRAĐEVINSKO PODRUČJE GOSPODARSKE NAMJENE - naseljski uređeni dio
	GRAĐEVINSKO PODRUČJE UGOSTITELJSKO-TURISTIČKE NAMJENE
	GRAĐEVINSKO PODRUČJE UGOST.-TURIST. NAMJENE - naseljski uređeni dio
	GRAĐEVINSKO PODRUČJE SPORTSKO-REKREACIJSKE NAMJENE
	GRAĐEVINSKO PODRUČJE SPORTSKO-REKR. NAMJENE - naseljski uređeni dio
	GROBLJE

Razvoj i uređenje površina izvan naselja

	SPORTSKO-REKREACIJSKA NAMJENA (ZIMSKI SPORTOVI - skijašnice)
	REKREACIJSKA NAMJENA
	POVRŠINE ZA ISKORISTAVANJE MINERALNIH SIROVINA (E1 - kvarcni pijesak, E2 - općaranska glina)
	Poljoprivredno ili isključivo osnovne namjene OSOBITO VRJEDNO OBRADIVO TLO
	Poljoprivredno ili isključivo osnovne namjene VRJEDNO OBRADIVO TLO
	Poljoprivredno ili isključivo osnovne namjene OSTALA OBRADIVA TLA
	OSTALO POLJOPRIVREDNO TLO, TRAVNJACI, LIVADE I PAŠNJACI
	GOSPODARSKE ŠUME
	Šume ekološke osnovne namjene ZAŠTITNE ŠUME
	VOĐNE POVRŠINE VOĐOTOK

PROMET

Cestovni promet

	BRZA CESTA
	OSTALE DRŽAVNE CESTE
	ŽUPANIJSKA CESTA
	LOKALNA CESTA
	RASKRŠĆE CESTA U DVIJE RAZINE - planirano

Željeznički promet

	BRZA ŽELJEZNIČKA PRUGA - planirano - velika propusna moć / velikih božna (koridor/trasa)
	ŽELJEZNIČKA PRUGA II. REDA - L201 postojeća pruga
	PUTNIČKI MEĐUMJESNI KOLODVOR
	STAJALIŠTE
	Zračni promet
	HELIDROM - planirano

OBRAĐA, SKLADIŠTENJE I ODLAGANJE OTPADA

	PRETOVARNA STANICA I RECIKLAŽNO DVORIŠTE ZA KOMUNALNI OTPAD/GRADJEVNI OTPAD
--	--



GDI

LOCALIS CLOUD DEMO

**PRIMJER IZVJEŠTAJA
APLIKACIJE
URBANISTIČKE IDENTIFIKACIJE**

KLASA :
URBROJ:

IDENTIFIKACIJA PROSTORA

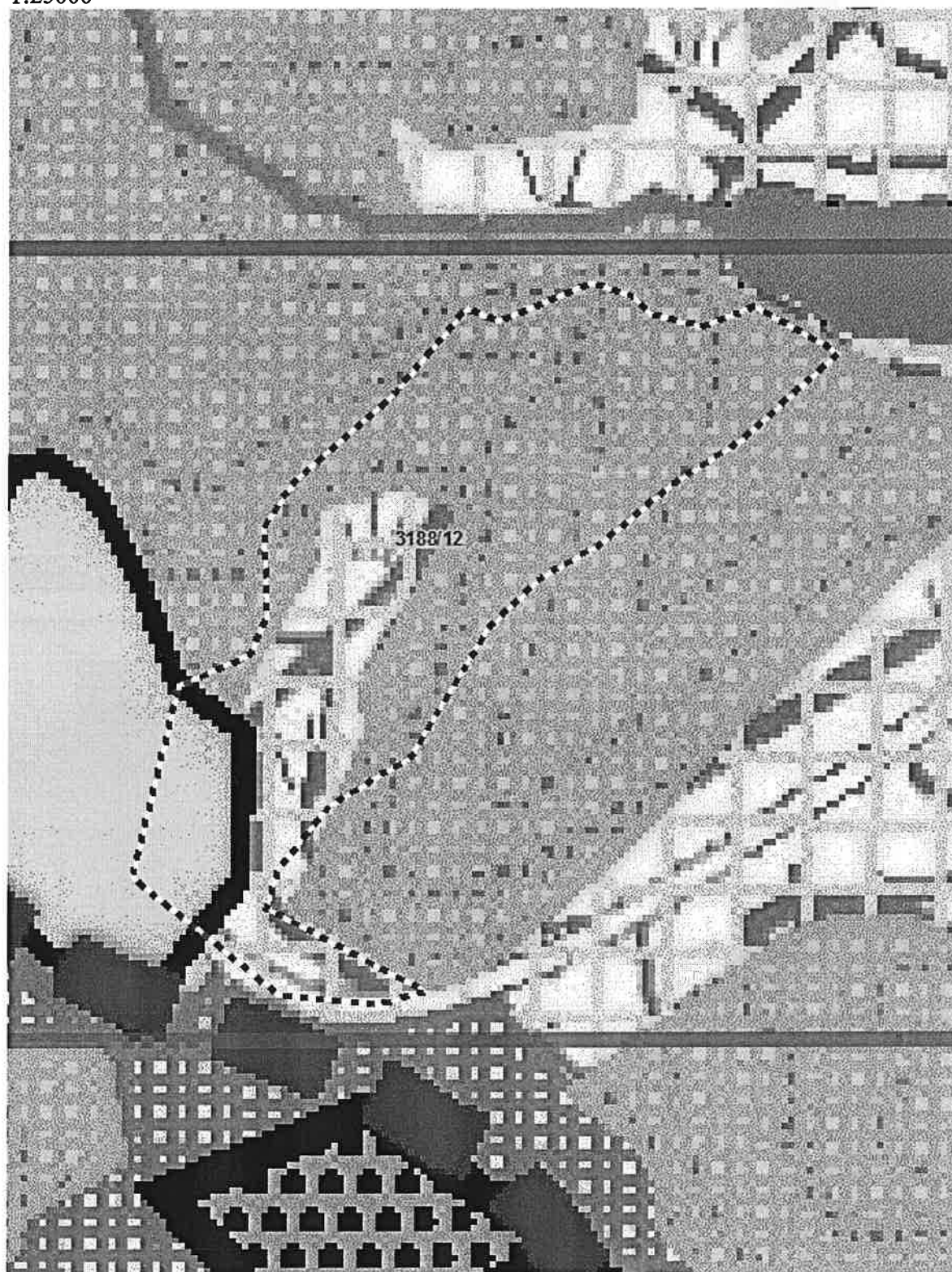
Katastarske čestice

KO MBR	KO NAZIV	KČ BROJ	KO DATUM	KO AKTIVNA
312177	Jerovec	3188/12	2016	1

Rezultat urbanističke identifikacije

VAŽEĆI	PPUOG	IV. Izmjene i dopune prostornog plana uređenja grada Ivanca
--------	-------	--

Korištenje i namjena površina MJERILO KARTE 1:2000 IZVORNO MJERILO KARTE
1:25000



GRANICE

Teritorijalne i statističke granice

	GRANICA ŽUPANIJE
	GRANICA GRADA
	GRANICA NASELJA
	GRANICA SUSJEDNIH GRADOVA / OPĆINA

Ostale granice

	OBUHVAAT PROSTORNOG PLANA UREĐENJA GRADA IVANČA
	GRANICA OBUHVATA URBANISTIČKOG PLANA UREĐENJA IVANČA

POVRŠINE ZA RAZVOJ I UREĐENJE

Razvoj i uređenje površine naselja

	GRADEVINSKO PODRUČJE NASELJA MJEŠOVITE NAMJENE
	GRADEVINSKO PODRUČJE NASELJA - neizgrađeni uređeni dio
	GRADEVINSKO PODRUČJE POVRREMENOG STANOVANJA
	GRADEVINSKO PODRUČJE POVRREMENOG STANOVANJA - neizgrađeni uređeni dio
	GRADEVINSKO PODRUČJE GOSPODARSKE NAMJENE
	GRADEVINSKO PODRUČJE GOSPODARSKE NAMJENE - neizgrađeni uređeni dio
	GRADEVINSKO PODRUČJE UGOSTITELJSKO-TURISTIČKE NAMJENE
	GRADEVINSKO PODRUČJE UGOST.-TURIST. NAMJENE - neizgrađeni uređeni dio
	GRADEVINSKO PODRUČJE SPORTSKO-REKREACIJSKE NAMJENE
	GRADEVINSKO PODRUČJE SPORTSKO-REKR. NAMJENE - neizgrađeni uređeni dio
	GROBLJE

Razvoj i uređenje površine izvan naselja

	SPORTSKO-REKREACIJSKA NAMJENA (ZIMSKI SPORTOVI - skijašnice)
	REKREACIJSKA NAMJENA
	POVRŠINE ZA ISKORIŠTAVANJE MINERALNIH SIROVINA (E1 - izvorani pijesak, E2 - opskrba gline)
	Pojloprimadno to isključivo osnovne namjene OSOBITO VRJEDNO OBRADIVO TLO
	Pojloprimadno to isključivo osnovne namjene VRJEDNO OBRADIVO TLO
	Pojloprimadno to isključivo osnovne namjene OSTALA OBRADIVA TLA
	OSTALO POLJOPRIVREDNO TLO, TRAVNJACI, LIVADE I PASAŠNJACI
	GOSPODARSKE ŠUME
	Šume zaštićene osnovne namjene ZAŠTITNE ŠUME
	VODNE POVRŠINE VODOTOK

PROMET

Cestovni promet

	BRZA CESTA
	OSTALE DRŽAVNE CESTE
	ŽUPANIJSKA CESTA
	LOKALNA CESTA
	RASKRŠĆE CESTA U DVIJE RAZINE - planirano

Željeznički promet

	BRZA ŽELJEZNIČKA PRUGA - planirano -velike propusne moći / velikih brzina (koridor/trasa)
	ŽELJEZNIČKA PRUGA II. REDA - L201 postojeća pruga
	PUTNIČKI MEĐUMJESENI KOLODVOR
	STAJALIŠTE
	Zračni promet
	HELIJDROM - planirano

OBRADA, SKLADIŠTENJE I ODLAGANJE OTPADA

	PRETOVARNA STANICA I RECIKLAŽNO DVORIŠTE ZA KOMUNALNI OTPAD/GRADIVNI OTPAD
--	---



GDi
LOCALIS CLOUD DEMO

**PRIMJER IZVJEŠTAJA
APLIKACIJE
URBANISTIČKE IDENTIFIKACIJE**

KLASA :
URBROJ:

IDENTIFIKACIJA PROSTORA


Katastarske čestice

KO MBR	KO NAZIV	KČ BROJ	KO DATUM	KO AKTIVNA
312177	Jerovec	3040	2016	1

Rezultat urbanističke identifikacije

VAŽEĆI	PPŽ	Prostorni plan županije
--------	-----	-------------------------

Korištenje i namjena prostora MJERILO KARTE 1:2000 IZVORNO MJERILO KARTE
1:100000





GRANICE

-  GRANICA DRŽAVE
-  GRANICA ŽUPANIJE
-  GRANICA GRADA / OPĆINE








PROSTORI / POVRŠINE ZA RAZVOJ I UREĐENJE








RAZVOJ I UREĐENJE PROSTORA / POVRŠINA NASELJA

-  NASELJA POVRŠINE VEĆE OD 25 ha (zgrađeni dio naselja)
-  NASELJA POVRŠINE MANJE OD 25 ha

RAZVOJ I UREĐENJE PROSTORA / POVRŠINA IZVAN NASELJA












postojeće / planirano

-   POVRŠINE ZA ISKORIŠTAVANJE MINERALNIH SIROVINA (eksploatacijsko polje)
E2 : geotermalna voda, E3 : šljunak, E4 : pijesak,
E5 : gline, E6 : kamen
-   UGOSTITELJSKO - TURISTIČKA NAMJENA
T1 : hotel, T4 : ostalo (izletnički turizam i sl.), T6 : lovni turizam
-   SPORTSKO - REKREACIJSKA NAMJENA
R1 : golf igralište, R2 : jahački centar, R3 : centar za zimsko sportove
R4 : teniski centar, R5 : rekreacija na vodi, R6 : planinarstvo
-  POSEBNA NAMJENA




-  VRIJEDNO POLJOPRIVREDNO OBRADIVO TLO ISKLJUČIVO OSNOVNE NAMJENE
-  OSTALA OBRADIVA POLJOPRIVREDNA TLA
-  GOSPODARSKA ŠUMA ISKLJUČIVO OSNOVNE NAMJENE
-  ZAŠTITNA ŠUMA
-  ŠUMA POSEBNE NAMJENE
-  OSTALO POLJOPRIVREDNO TLO, ŠUME I ŠUMSKO ZEMLIŠTE
-  VODNE POVRŠINE

PROMET

CESTOVNI PROMET

-  AUTOCESTA
-  MOGUĆI I ALTERNATIVNI KORIDOR BRZE CESTE
-  OSTALE DRŽAVNE CESTE
-  MOGUĆI I ALTERNATIVNI KORIDOR DRŽAVNE CESTE
-  ŽUPANIJSKE CESTE
-  RASKRŠĆE CESTA U DVAJE RAZINE
-  MOST
-  TUNEL
-   GRANIČNI CESTOVNI PRIJELAZ (1 - I kategorija ; 2 - II kategorija)
-  GRANIČNI PRIJELAZ - ZA POGRANIČNI PROMET

ŽELJEZNIČKI PROMET

-  BRZA ŽELJEZNIČKA PRUGA
- VELIKE PROPUŠNE MOĆI / VELIKI BRZINA (KORIDOR / TRASA)
-  ŽELJEZNIČKA PRUGA I REDA
-  ŽELJEZNIČKA PRUGA II REDA

ZRAČNI PROMET

-  ZRAČNA LUKA
-  ZRAČNO PRISTANIŠTE

INTEGRALNI TRANSPORT

-  ROBNO TRANSPORTNO SREDIŠTE

VARAŽDINSKA ŽUPANIJA	
Naziv prostornog plana: PROSTORNI PLAN ŽUPANIJE	
Naziv kartografskog prikaza: KORIŠTENJE I NAMJENA PROSTORA	
Broj kartografskog prikaza: 1	Mjerilo kartografskog prikaza: 1 : 100 000
Program mjera za unapređenje stanja u prostoru (službeno glasilo): "Službeni vjesnik Varaždinske županije" br. 2/1998.	Odluka predstavničkog tijela o donošenju plana (službeno glasilo): "Službeni vjesnik Varaždinske županije" br. 8/2000.
Javna rasprava (datum objave): "Varaždinske vijesti" 14. 04. 1999. "Večernji list" 15. 04. 1999.	Javni uvid održan od: 30. 04. 1999. do: 30. 06. 1999.
Pečat tijela odgovornog za provođenje javne rasprave:	Odgovorna osoba za provođenje javne rasprave: Davorin Gregurinčić, dipl. inž. prom. (ime, prezime i potpis)
Suglasnost na plan prema članku 19. Zakona o prostornom uređenju ("Narodne novine", br. 30/94., 68/98. i 35/99.), Klasa: 350-02/99-04/84 Urbroj: 531-04/1-00-5/VĐ datum: 19. 01. 2000.	
Pravna osoba/tijelo koje je izradilo plan: VARAŽDINSKA ŽUPANIJA ŽUPANIJSKI ZAVOD ZA PROSTORNO UREĐENJE	
Pečat pravne osobe/tijela koje je izradilo plan:	Odgovorna osoba: Davorin Gregurinčić, dipl. inž. prom. (ime, prezime i potpis)
Koordinator plana: Davorin Gregurinčić, dipl. inž. prom.	
Stručni tim u izradi plana: 1. Tanja Martinec, dipl.inž.arh. 2. Višnja Jalušić, dipl.inž.arh. 3. Dubravka Komes-Jukić, dipl.inž.arh. 4. Natalija Ježek, dipl.inž.krajob.arh.	5. Marina Kogel, dipl.inž.arh. 6. dr.sc. Nevenka Krklec, dipl.inž.geol. 7. Višnja Jakovac, građ.teh. 8. Biserka Bračić, građ.teh. 9. Vera Biljan, upr.ref.
Pečat predstavničkog tijela:	Predsjednik predstavničkog tijela: Dragutin Gložinić, dipl. inž. (ime, prezime i potpis)
Istovjetnost ovog prostornog plana s izvornikom ovjerava: Višnja Jalušić, dipl. inž. arh. (ime, prezime i potpis)	Pečat nadležnog tijela:



GDi
LOCALIS CLOUD DEMO

**PRIMJER IZVJEŠTAJA
APLIKACIJE
URBANISTIČKE IDENTIFIKACIJE**

KLASA :
URBROJ:

IDENTIFIKACIJA PROSTORA


Katastarske čestice

KO MBR	KO NAZIV	KČ BROJ	KO DATUM	KO AKTIVNA
			2016	1
312177	Jerovec	3187	2016	1
312177	Jerovec	3188/46	2016	1
312177	Jerovec	3188/47	2016	1
312177	Jerovec	3188/48	2016	1
312177	Jerovec	3188/49	2016	1
312177	Jerovec	3188/50	2016	1

Rezultat urbanističke identifikacije

VAŽEĆI	PPUOG	IV. Izmjene i dopune prostornog plana uređenja grada Ivanca
--------	-------	---

Korištenje i namjena površina MJERILO KARTE 1:2000 IZVORNO MJERILO KARTE
1:25000



GRANICE

Territorijalne i statističke granice

	GRANICA ŽUPANIJE
	GRANICA GRADA
	GRANICA NASELJA
	GRANICA SUSJEDNIH GRADOVA / OPĆINA

Ostale granice

	OBUHVAAT PROSTORNOG PLANA UREĐENJA GRADA IVANČA
	GRANICA OBUHVATA URBANISTIČKOG PLANA UREĐENJA IVANČA

POVRŠINE ZA RAZVOJ I UREĐENJE

Razvoj i uređenje površine naselja

	GRAĐEVINSKO PODRUČJE NASELJA MJEŠOVITE NAMJENE
	GRAĐEVINSKO PODRUČJE NASELJA - neizgrađeni uređeni dio
	GRAĐEVINSKO PODRUČJE PUVREMENOG STANOVANJA
	GRAĐEVINSKO PODRUČJE PUVREMENOG STANOVANJA - neizgrađeni uređeni dio
	GRAĐEVINSKO PODRUČJE GOSPODARSKE NAMJENE
	GRAĐEVINSKO PODRUČJE GOSPODARSKE NAMJENE - neizgrađeni uređeni dio
	GRAĐEVINSKO PODRUČJE UGOSTITELJSKO-TURISTIČKE NAMJENE
	GRAĐEVINSKO PODRUČJE UGOST.-TURIST. NAMJENE - neizgrađeni uređeni dio
	GRAĐEVINSKO PODRUČJE SPORTSKO-REKREACIJSKE NAMJENE
	GRAĐEVINSKO PODRUČJE SPORTSKO-REKR. NAMJENE - neizgrađeni uređeni dio
	GROBLJE

Razvoj i uređenje površine izvan naselja

	SPORTSKO-REKREACIJSKA NAMJENA (ZIMSKI SPORTOVI - skijaštvo)
	REKREACIJSKA NAMJENA
	POVRŠINE ZA ISKORIŠTAVANJE MINERALNIH SIROVINA (E1 - izvorni pijesak, E2 - općarstva gline)
	Pojopriredno tlo isključivo osnovne namjene OSOBITO VRJEDNO OBRADIVO TLO
	Pojopriredno tlo isključivo osnovne namjene VRJEDNO OBRADIVO TLO
	Pojopriredno tlo isključivo osnovne namjene OSTALA OBRADIVA TLA
	OSTALO POLJOPRIVREDNO TLO, TRAVNJACI, LIVADE I PAŠNJACI
	GOSPODARSKE ŠUME
	Šuma selektivne namjene ZAŠTITNE ŠUME
	VODNE POVRŠINE VODOTOK

PROMET

Cestovni promet

	BRZA CESTA
	OSTALE DRŽAVNE CESTE
	ŽUPANIJSKA CESTA
	LOKALNA CESTA
	RASKRŠĆE CESTA U DVIJE RAZINE - planirano

Željeznički promet

	BRZA ŽELJEZNIČKA PRUGA - planirano -velika propusna moć / velikih brzina (koristi/masa)
	ŽELJEZNIČKA PRUGA II. REDA - L201 postojeća pruga
	PUTNIČKI MEĐUMJESENI KOLODVOR
	STAJALIŠTE

Zračni promet

	HELIDROM - planirano
--	----------------------

OBRAĐA, BIKLADIŠTENJE I ODLAGANJE OTPADA

	PRETOVARNA STANICA I RECICLAŽNO DVORIŠTE ZA KOMUNALNI OTPAD/GRADJEVNI OTPAD
--	---

GRAD IVANEC

IV. IZMJENE I DOPUNE PROSTORNOG PLANA UREĐENJA GRADA IVANCA

1. KORIŠTENJE I NAMJENA POVRŠINA

Županija:	VARAŽDINSKA		
Grad:	IVANEC		
Naziv prostornog plana:	IV. IZMJENE I DOPUNE PROSTORNOG PLANA UREĐENJA GRADA IVANCA		
Naziv kartografskog prikaza:	KORIŠTENJE I NAMJENA POVRŠINA		
Broj kartografskog prikaza	1.	Mjerilo kartografskog prikaza	1 : 25000
Odluka o izradi plana:	Odluka o donošenju plana		
Službeni vjesnik Varaždinske županije 32/15 i 63/15	Službeni vjesnik Varaždinske županije 27/16 i 40/16 - ispravak		
Objava javne rasprave:	Javni uvid održan:		
- Većemji list od 21.03.2016.	- od: 29.03.2016. - do: 08.04.2016.		
Pečat tijela odgovornog za provođenje javne rasprave:	Odgovorna osoba za provođenje javne rasprave:		
M.P. pročelnik: Stanko Rožman, dipl.iur.		
Mišljenje na Plan temeljem članka 107. Zakona o prostornom uređenju (NN 153/13) Klasa: 350-02/15-02/14 Urbroj : 2186/1-16/4-16-24 Varaždin, 10.05.2016.			
Pravna osoba koja je izradila plan:	ARHEO d.o.o., Zagreb Tomislavova 11		
Pečat pravne osobe koja je izradila plan:			
M.P. Direktor ; Aron Varga, dipl.ing.arh.,ovlašt.arh.		
Stručni tim u izradi plana:	Patrik Filaković, dipl.ing.prometa Mile Naglič, ing. el. Damir Batarelo, dipl.ing.iur. Vera Varga, dipl.biolog Vesna Pezelj, dipl.sociolog		
Odgovorni voditelj izrade plana:	Aron Varga, dipl.ing.arh.,ovlašt.arh.		
Pečat gradskog vijeća:	Predsjednik gradskog vijeća:		
M.P. Edo Rajh, dipl.oec., v.r.		
Istovjetnost prostornog plana s izvornikom ovjerava:	Pečat nadležnog tijela:		
.....	M.P.		



GDi
LOCALIS CLOUD DEMO

**PRIMJER IZVJEŠTAJA
APLIKACIJE
URBANISTIČKE IDENTIFIKACIJE**

KLASA :
URBROJ:

IDENTIFIKACIJA PROSTORA


Katastarske čestice

KO MBR	KO NAZIV	KČ BROJ	KO DATUM	KO AKTIVNA
312177	Jerovec	3185	2016	1

Rezultat urbanističke identifikacije

VAŽEĆI	PPUOG	IV. Izmjene i dopune prostornog plana uređenja grada Ivanca
--------	-------	---

Korištenje i namjena površina MJERILO KARTE 1:2000 IZVORNO MJERILO KARTE
1:25000



GRANICE

Teritorijalne i statističke granice

	GRANICA ŽUPANIJE
	GRANICA GRADA
	GRANICA NASELJA
	GRANICA SUSJEDNIH GRADOVA / OPĆINA

Ostale granice

	OBUHVAAT PROSTORNOG PLANA UREĐENJA GRADA VANCA
	GRANICA OBUHVATA URBANISTIČKOG PLANA UREĐENJA VANCA

POVRŠINE ZA RAZVOJ I UREĐENJE

Razvoj i uređenje površina naseља

	GRADEVINSKO PODRUČJE NASELJA MJEŠOVITE NAMJENE
	GRADEVINSKO PODRUČJE NASELJA - nezgrađeni uređeni dio
	GRADEVINSKO PODRUČJE POVREMENOG STANOVANJA
	GRADEVINSKO PODRUČJE POVREMENOG STANOVANJA - nezgrađeni uređeni dio
	GRADEVINSKO PODRUČJE GOSPODARSKJE NAMJENE
	GRADEVINSKO PODRUČJE GOSPODARSKJE NAMJENE - nezgrađeni uređeni dio
	GRADEVINSKO PODRUČJE UGOSTITELJSKO-TURISTIČKE NAMJENE
	GRADEVINSKO PODRUČJE UGOST.-TURIST. NAMJENE - nezgrađeni uređeni dio
	GRADEVINSKO PODRUČJE SPORTSKO-REKREACIJSKE NAMJENE
	GRADEVINSKO PODRUČJE SPORTSKO-REKR. NAMJENE - nezgrađeni uređeni dio
	GROBLJE

Razvoj i uređenje površina izvan naseља

	SPORTSKO-REKREACIJSKA NAMJENA (ZIMSKI SPORTOVI - skijaštvo)
	REKREACIJSKA NAMJENA
	POVRŠINE ZA ISKORIŠTAVANJE MINERALNIH SIROVINA (E1 - kvarcni pijesak, E2 - općaraka gline)
	Poljoprivredno tlo isključivo osnovne namjene OSOBITO VRJEDNO OBRADIVO TLO
	Poljoprivredno tlo isključivo osnovne namjene VRJEDNO OBRADIVO TLO
	Poljoprivredno tlo isključivo osnovne namjene OSTALA OBRADIVA TLA
	OSTALO POLJOPRIVREDNO TLO, TRAVNJACI, LIVADE I PAŠNJACI
	GOSPODARSKJE ŠUME
	Šume isključivo osnovne namjene ZAŠTITNE ŠUME
	VODNE POVRŠINE VODOTOK

PROMET

Cestovni promet

	BRZA CESTA
	OSTALE DRŽAVNE CESTE
	ŽUPANIJSKA CESTA
	LOKALNA CESTA
	RASKRŠĆE CESTA U DVAJE RAZINE - planirano

Željeznički promet

	BRZA ŽELJEZNIČKA PRUGA - planirano (velika propusna moć / velikih brzina (koridor/trasa))
	ŽELJEZNIČKA PRUGA II. REDA - L201 postojeća pruga
	PUTNIČKI MEĐUMJEŠNI KOLODVOR
	STAJALIŠTE
	Zračni promet
	HELIDROM - planirano

OBRAĐA, BKLADIŠTENJE I ODLAGANJE OTPADA

	PRETOVARNA STANICA I RECIKLAŽNO DVORIŠTE ZA KOMUNALNI OTPAD/GRADJEVNI OTPAD
--	--

GRAD IVANEC

IV. IZMJENE I DOPUNE PROSTORNOG PLANA UREĐENJA GRADA IVANCA

1. KORIŠTENJE I NAMJENA POVRŠINA

Županija: VARAŽDINSKA	
Grad: IVANEC	
Naziv prostornog plana: IV. IZMJENE I DOPUNE PROSTORNOG PLANA UREĐENJA GRADA IVANCA	
Naziv kartografskog prikaza: KORIŠTENJE I NAMJENA POVRŠINA	
Broj kartografskog prikaza 1.	Mjerilo kartografskog prikaza 1 : 25000
Odluka o izradi plana: Službeni vjesnik Varaždinske županije 32/15 i 63/15	Odluka o donošenju plana Službeni vjesnik Varaždinske županije 27/16 i 40/16 - ispravak
Objava javne rasprave: - Većemji list od 21.03.2016.	Javni uvid održan: - od: 29.03.2016. - do: 08.04.2016.
Pečat tijela odgovornog za provođenje javne rasprave: M.P.	Odgovorna osoba za provođenje javne rasprave: pročelnik: Stanko Rožman, dipl.iur.
Mišljenje na Plan temeljem članka 107. Zakona o prostornom uređenju (NN 153/13) Klasa: 350-02/15-02/14 Urbroj : 2186/1-16/4-16-24 Varaždin, 10.05.2016.	
Pravna osoba koja je izradila plan:	ARHEO d.o.o., Zagreb Tomislavova 11
Pečat pravne osobe koja je izradila plan: M.P.	Direktor : Aron Varga, dipl.ing.arh.,ovlašt.arh.
Stručni tim u izradi plana: Aron Varga, dipl.ing.arh., ovlašten arh. Mario Pezelj, dipl.ing.arh.,ovlašt.arh. urbanist Branimir Fojs, dipl. ing. arh.,ovl.arh. Antonio Baković, dipl.ing.građ.,ovl.građ.	Patrik Filaković, dipl.ing.prometa Mile Naglič, ing. el. Damir Batarelo, dipl.ing.iur. Vera Varga, dipl.biolog Vesna Pezelj, dipl.sociolog
Odgovorni voditelj izrade plana:	Aron Varga, dipl.ing.arh.,ovlašt.arh.
Pečat gradskog vijeća: M.P.	Predsjednik gradskog vijeća: Edo Rajh, dipl.oec., v.r.
Istovjetnost prostornog plana s izvorikom ovjerava: 	Pečat nadležnog tijela: M.P.



GDi
LOCALIS CLOUD DEMO

**PRIMJER IZVJEŠTAJA
APLIKACIJE
URBANISTIČKE IDENTIFIKACIJE**

KLASA :
URBROJ:

IDENTIFIKACIJA PROSTORA


Katastarske čestice

KO MBR	KO NAZIV	KČ BROJ	KO DATUM	KO AKTIVNA
312169	Ivanec	950	2016	1

Rezultat urbanističke identifikacije

VAŽEĆI	PPŽ	Prostorni plan županije
--------	-----	-------------------------

Korištenje i namjena prostora MJERILO KARTE 1:2000 IZVORNO MJERILO KARTE
1:100000



GRANICE

-  GRANICA DRŽAVE
-  GRANICA ŽUPANIJE
-  GRANICA GRADA / OPĆINE

PROSTORI / POVRŠINE ZA RAZVOJ I UREĐENJE

RAZVOJ I UREĐENJE PROSTORA / POVRŠINA NASELJA



 NASELJA POVRŠINE VEĆE OD 25 ha
(zgrađeni dio naselja)



 NASELJA POVRŠINE MANJE OD 25 ha

RAZVOJ I UREĐENJE PROSTORA / POVRŠINA IZVAN NASELJA

postojeće / planirano

  POVRŠINE ZA ISKORIŠTAVANJE MINERALNIH SIROVINA (eksploatacijsko polje)
E2 : geotermalna voda, E3 : lijunak, E4 : pijesak,
E5 : gлина, E6 : kamen

  UGOSTITELJSKO - TURISTIČKA NAMJENA
T1 : hotel, T4 : ostalo (izletnički turizam i sl.), T6 : lowi turizam

  SPORTSKO - REKREACIJSKA NAMJENA
R1 : golf igralište, R2 : jahački centar, R3 : centar za zimsko sportove
R4 : teniski centar, R5 : rekreacija na vodi, R6 : planinarstvo

 POSEBNA NAMJENA

 VRIJEDNO POLJOPRIVREDNO OBRADIVO TLO ISKLJUČIVO OSNOVNE NAMJENE

 OSTALA OBRADIVA POLJOPRIVREDNA TLA

 GOSPODARSKA ŠUMA ISKLJUČIVO OSNOVNE NAMJENE

 ZAŠTITNA ŠUMA











 ŠUMA POSEBNE NAMJENE

 OSTALO POLJOPRIVREDNO TLO, ŠUME I ŠUMSKO ZEMLIŠTE




 VODNE POVRŠINE

PROMET


CESTOVNI PROMET

-  AUTOCESTA
-  MOGUĆI I ALTERNATIVNI KORIDOR BRZE CESTE
-  OSTALE DRŽAVNE CESTE
-  MOGUĆI I ALTERNATIVNI KORIDOR DRŽAVNE CESTE
-  ŽUPANIJSKE CESTE
-  RASKRŠĆE CESTA U DVAJE RAZINE
-  MOST
-  TUNEL
-  GRANIČNI CESTOVNI PRIJELAZ (1 - I kategorija ; 2 - II kategorija)
-  GRANIČNI PRIJELAZ - ZA POGRANIČNI PROMET

ŽELJEZNIČNI PROMET

-  BRZA ŽELJEZNIČKA PRUGA
- VELIKE PROPUŠNE MOĆI / VELIKIH BRZINA (KORIDOR / TRASA)
-  ŽELJEZNIČKA PRUGA I REDA
-  ŽELJEZNIČKA PRUGA II REDA

ZRAČNI PROMET

-  ZRAČNA LUKA
-  ZRAČNO PRISTANIŠTE

INTEGRALNI TRANSPORT

-  ROBNO TRANSPORTNO SREDIŠTE

VARAŽDINSKA ŽUPANIJA	
Naziv prostornog plana: PROSTORNI PLAN ŽUPANIJE	
Naziv kartografskog prikaza: KORIŠTENJE I NAMJENA PROSTORA	
Broj kartografskog prikaza: 1	Mjerilo kartografskog prikaza: 1 : 100 000
Program mjera za unapređenje stanja u prostoru (službeno glasilo): "Službeni vjesnik Varaždinske županije" br. 2/1998.	Odluka predstavničkog tijela o donošenju plana (službeno glasilo): "Službeni vjesnik Varaždinske županije" br. 8/2000.
Javna rasprava (datum objave): "Varaždinske vijesti" 14. 04. 1999. "Večernji list" 15. 04. 1999.	Javni uvid održan od: 30. 04. 1999. do: 30. 06. 1999.
Pečat tijela odgovornog za provođenje javne rasprave:	Odgovorna osoba za provođenje javne rasprave: Davorin Gregurinčić, dipl. inž. prom. (ime, prezime i potpis)
Suglasnost na plan prema članku 19. Zakona o prostornom uređenju ("Narodne novine", br. 30/94., 68/98. i 35/99.), Klasa: 350-02/99-04/84 Urbroj: 531-04/1-00-5/VĐ datum: 19. 01. 2000.	
Pravna osoba/tijelo koje je izradilo plan: VARAŽDINSKA ŽUPANIJA ŽUPANIJSKI ZAVOD ZA PROSTORNO UREĐENJE	
Pečat pravne osobe/tijela koje je izradilo plan:	Odgovorna osoba: Davorin Gregurinčić, dipl. inž. prom. (ime, prezime i potpis)
Koordinator plana: Davorin Gregurinčić, dipl. inž. prom.	
Stručni tim u izradi plana: 1. Tanja Martinec, dipl.inž.arh. 2. Višnja Jalušić, dipl.inž.arh. 3. Dubravka Komes-Jukić, dipl.inž.arh. 4. Natalija Ježek, dipl.inž.krajob.arh.	5. Marina Kögl, dipl.inž.arh. 6. dr.sc. Nevenka Krklec, dipl.inž.geol. 7. Višnja Jakovac, građ.teh. 8. Biserka Bračić, građ.teh. 9. Vera Biljan, upr.ref.
Pečat predstavničkog tijela:	Predsjednik predstavničkog tijela: Dragutin Gložinić, dipl. inž. (ime, prezime i potpis)
Istovjetnost ovog prostornog plana s izvornikom ovjerava: Višnja Jalušić, dipl. inž. arh. (ime, prezime i potpis)	Pečat nadležnog tijela:



GDI
LOCALIS CLOUD DEMO

**PRIMJER IZVJEŠTAJA
APLIKACIJE
URBANISTIČKE IDENTIFIKACIJE**

KLASA :
URBROJ:

IDENTIFIKACIJA PROSTORA


Katastarske čestice

KO MBR	KO NAZIV	KČ BROJ	KO DATUM	KO AKTIVNA
312169	Ivanec	834/2	2016	1
312169	Ivanec	826/2	2016	1
312169	Ivanec	833/2	2016	1

Rezultat urbanističke identifikacije

VAŽEĆI	DPU	II. Izmjene i dopune detaljnog plana uređenja zone užeg centra Ivanca
--------	-----	---


Detaljna namjena površina MJERILO KARTE 1:2000 IZVORNO MJERILO KARTE 1:1000



Granice



GRANICA OBUHVATA PLANA



GRANICA GRAĐEVNE ČESTICE



BROJ / OZNAKA GRAĐEVNE ČESTICE

Razvoj i uređenje naselja



MJEŠOVITA NAMJENA - PRETEŽITO STAMBENA



MJEŠOVITA NAMJENA - PRETEŽITO POSLOVNA



POSLOVNA NAMJENA
pretežito uslužna - K1,



JAVNA I DRUŠTVENA NAMJENA
upravna - D1, socijalna - D2, zdravstvena - D3, kultura - D6
vjerska - D7, arheološki park - D8



JAVNE ZELENE POVRŠINE
javni park - Z1, dječje igralište - Z2, javni vrt - Z3



VODOTOK POTOKA BISTRICA




JAVNE PROMETNE POVRŠINE

Javne prometne površine



KOLNE POVRŠINE



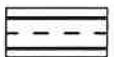
PJEŠAČKE POVRŠINE (PLOČNIK, TRG, PJEŠAČKI PUTOVI)



GLAVNE GRADSKE ULICE (GU)



SABIRNE ULICE (SU)




OSTALE ULICE (OU)



MOST



JAVNA PARKIRALIŠTA



GRADSKI DRVOREDI



GDi
LOCALIS CLOUD DEMO

**PRIMJER IZVJEŠTAJA
APLIKACIJE
URBANISTIČKE IDENTIFIKACIJE**

KLASA :
URBROJ:

IDENTIFIKACIJA PROSTORA

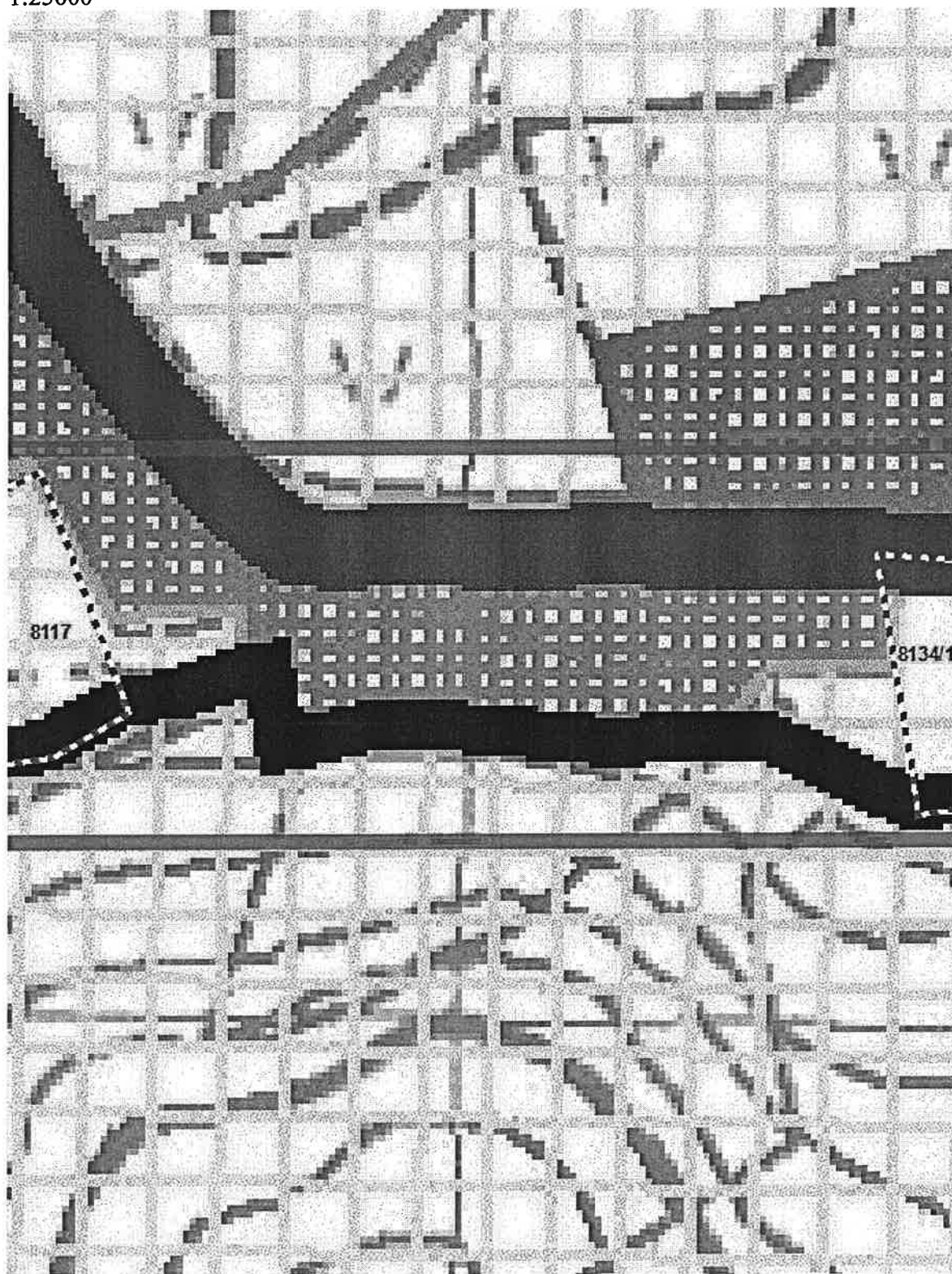
Katastarske čestice

KO MBR	KO NAZIV	KČ BROJ	KO DATUM	KO AKTIVNA
312169	Ivanec	8134/1	2016	1
312169	Ivanec	8117	2016	1

Rezultat urbanističke identifikacije

VAŽEĆI	PPUOG	IV. Izmjene i dopune prostornog plana uređenja grada Ivanca
--------	-------	--

Korištenje i namjena površina MJERILO KARTE 1:2000 IZVORNO MJERILO KARTE
1:25000



GRANICE

Territorijalne i statističke granice

	GRANICA ŽUPANIJE
	GRANICA GRADA
	GRANICA NASELJA
	GRANICA SUSJEDNIH GRADOVA / OPĆINA

Ostale granice

	OBUHVAT PROSTORNOG PLANA UREĐENJA GRADA IVANCA
	GRANICA OBUHVATA URBANISTIČKOG PLANA UREĐENJA IVANCA

POVRŠINE ZA RAZVOJ I UREĐENJE

Razvoj i uređenje površine naselja

	GRADEVINSKO PODRUČJE NASELJA MJEŠOVITE NAMJENE
	GRADEVINSKO PODRUČJE NASELJA - neizgrađeni uređeni dio
	GRADEVINSKO PODRUČJE POVREMENOG STANOVANJA
	GRADEVINSKO PODRUČJE POVREMENOG STANOVANJA - neizgrađeni uređeni dio
	GRADEVINSKO PODRUČJE GOSPODARSKE NAMJENE
	GRADEVINSKO PODRUČJE GOSPODARSKE NAMJENE - neizgrađeni uređeni dio
	GRADEVINSKO PODRUČJE UGOSTITELJSKO-TURISTIČKE NAMJENE
	GRADEVINSKO PODRUČJE UGOST.-TURIST. NAMJENE - neizgrađeni uređeni dio
	GRADEVINSKO PODRUČJE SPORTSKO-REKREACIJSKE NAMJENE
	GRADEVINSKO PODRUČJE SPORTSKO-REKR. NAMJENE - neizgrađeni uređeni dio
	GROBLJE

Razvoj i uređenje površina izvan naselja

	SPORTSKO-REKREACIJSKA NAMJENA (ZIMSKI SPORTOVI - eksploatacija)
	REKREACIJSKA NAMJENA
	POVRŠINE ZA ISKORIŠTAVANJE MINERALNIH SIROVINA (E1 - kvarcni pijesak, E2 - opkorakova glina)
	Pojoprivredno ili isključivo osnovne namjene OSOBITO VRJEDNO OBRADIVO TLO
	Pojoprivredno ili isključivo osnovne namjene VRJEDNO OBRADIVO TLO
	Pojoprivredno ili isključivo osnovne namjene OSTALA OBRADIVA TLA
	OSTALO POLJOPRIVREDNO TLO, TRAVNJACI, LIVADE I PAŠNJACI
	GOSPODARSKE ŠUME
	Šume selektivno osnovne namjene ZAŠTITNE ŠUME
	VOĐNE POVRŠINE VOĐOTOK

PROMET

Cestovni promet

	BRZA CESTA
	OSTALE DRŽAVNE CESTE
	ŽUPANIJSKA CESTA
	LOKALNA CESTA
	RASKRŠĆE CESTA U DVAJE RAZINE - planirano

Željeznički promet

	BRZA ŽELJEZNIČKA PRUGA - planirano -velike propusne moći / većih brzina (koridor/traša)
	ŽELJEZNIČKA PRUGA II. REDA - L201 postojeća pruga
	PUTNIČKI MEĐUMJESENI KOLODVOR
	STAJALIŠTE
	Zračni promet
	HELIDROM - planirano

OBRADA, SKLADIŠTENJE I ODLAGANJE OTPADA

	PRETOVARNA STANICA I RECIKLAŽNO DVORIŠTE ZA KOMUNALNI OTPAD/GRADJEVNI OTPAD
--	--



GDi
LOCALIS CLOUD DEMO

**PRIMJER IZVJEŠTAJA
APLIKACIJE
URBANISTIČKE IDENTIFIKACIJE**

KLASA :
URBROJ:

IDENTIFIKACIJA PROSTORA


Katastarske čestice

KO MBR	KO NAZIV	KČ BROJ	KO DATUM	KO AKTIVNA
312169	Ivanec	67/3	2016	1

Rezultat urbanističke identifikacije

VAŽEĆI	PPUOG	IV. Izmjene i dopune prostornog plana uređenja grada Ivanca
--------	-------	---

Korištenje i namjena površina MJERILO KARTE 1:2000 IZVORNO MJERILO KARTE
1:25000



GRANICE

Teritorijalne i statističke granice

	GRANICA ŽUPANIJE
	GRANICA GRADA
	GRANICA NASELJA
	GRANICA SUSJEDNIH GRADOVA / OPĆINA

Ostale granice

	OBUHVAAT PROSTORNOG PLANA UREĐENJA GRADA / VANCA
	GRANICA OBUHVATA URBANISTIČKOG PLANA UREĐENJA / VANCA

POVRŠINE ZA RAZVOJ I UREĐENJE

Razvoj i uređenje površine naselja

	GRADEVINSKO PODRUČJE NASELJA MJEŠOVITE NAMJENE
	GRADEVINSKO PODRUČJE NASELJA - neizgrađeni uređeni dio
	GRADEVINSKO PODRUČJE POVRREMENOG STANOVANJA - neizgrađeni uređeni dio
	GRADEVINSKO PODRUČJE POVRREMENOG STANOVANJA - neizgrađeni uređeni dio
	GRADEVINSKO PODRUČJE GOSPODARSKE NAMJENE - neizgrađeni uređeni dio
	GRADEVINSKO PODRUČJE GOSPODARSKE NAMJENE - neizgrađeni uređeni dio
	GRADEVINSKO PODRUČJE UGOSTITELJSKO-TURISTIČKE NAMJENE - neizgrađeni uređeni dio
	GRADEVINSKO PODRUČJE UGOST.-TURIST. NAMJENE - neizgrađeni uređeni dio
	GRADEVINSKO PODRUČJE SPORTSKO-REKREACIJSKE NAMJENE - neizgrađeni uređeni dio
	GRADEVINSKO PODRUČJE SPORTSKO-REK. NAMJENE - neizgrađeni uređeni dio
	GROBLJE

Razvoj i uređenje površina izvan naselja

	SPORTSKO-REKREACIJSKA NAMJENA (ZIMSKI SPORTOVI - skijašnice)
	REKREACIJSKA NAMJENA
	POVRŠINE ZA ISKORIŠTAVANJE MINERALNIH SIROVINA (E1 - kvarcni pijesak, E2 - opekarska gline)
	Položajno to isključivo osnovne namjene OSOBITO VRJEDNO OBRADIVO TLO
	Položajno to isključivo osnovne namjene VRJEDNO OBRADIVO TLO
	Položajno to isključivo osnovne namjene OSTALA OBRADIVA TLA
	OSTALO POLJOPRIVREDNO TLO, TRAVNJACI, LIVADE I PAŠNJACI
	GOSPODARSKE ŠUME
	Šuma isključivo osnovne namjene ZAŠTITNE ŠUME
	VODNE POVRŠINE VODOTOK

PROMET

Cestovni promet

	BRZA CESTA
	OSTALE DRŽAVNE CESTE
	ŽUPANIJSKA CESTA
	LOKALNA CESTA
	RASKRŠĆJE CESTA U DVIJE RAZINE- planirano

Željeznički promet

	BRZA ŽELJEZNIČKA PRUGA - planirano -velike propusne moći / velikih brzina (koridor/mreža)
	ŽELJEZNIČKA PRUGA II. REDA - L201 postojeća pruga
	PUTNIČKI MEĐUMJESENI KOLODVOR
	STAJALIŠTE

Zračni promet

	HELIDROM - planirano
--	----------------------

OBRADA, SKLADIŠTENJE I ODLAGANJE OTPADA

	PRETOVARNA STANICA I RECIKLAŽNO DVORIŠTE ZA KOMUNALNI OTPAD/ GRADEVNI OTPAD
--	---



GDi
LOCALIS CLOUD DEMO

**PRIMJER IZVJEŠTAJA
APLIKACIJE
URBANISTIČKE IDENTIFIKACIJE**

KLASA :
URBROJ:

IDENTIFIKACIJA PROSTORA


Katastarske čestice

KO MBR	KO NAZIV	KČ BROJ	KO DATUM	KO AKTIVNA
312169	Ivanec	2831	2016	1
312169	Ivanec	2833	2016	1
312169	Ivanec	2832	2016	1
312169	Ivanec	2835	2016	1
312169	Ivanec	2836	2016	1
312169	Ivanec	2837	2016	1
312169	Ivanec	2838	2016	1
312169	Ivanec	2829	2016	1
312169	Ivanec	2830	2016	1
312169	Ivanec	2834	2016	1
312169	Ivanec	2828/1	2016	1

Rezultat urbanističke identifikacije

VAŽEĆI	PPUOG	IV. Izmjene i dopune prostornog plana uređenja grada Ivanca
--------	-------	---

Korištenje i namjena površina MJERILO KARTE 1:2000 IZVORNO MJERILO KARTE
1:25000



GRANICE

Teritorijalne i statističke granice

	GRANICA ŽUPANIJE
	GRANICA GRADA
	GRANICA NASELJA
	GRANICA SUSJEDNIH GRADOVA / OPĆINA

Ostale granice

	OBUHVAAT PROSTORNOG PLANA UREĐENJA GRADA IVANCA
	GRANICA OBUHVAATA URBANISTIČKOG PLANA UREĐENJA IVANCA

POVRŠINE ZA RAZVOJ I UREĐENJE

Razvoj i uređenje površina naselja

POSREDOVANJE

	GRADEVINSKO PODRUČJE NASELJA MJEŠOVITE NAMJENE
	GRADEVINSKO PODRUČJE NASELJA - neizgrađeni uređeni dio
	GRADEVINSKO PODRUČJE POVREMENOG STANOVANJA
	GRADEVINSKO PODRUČJE POVREMENOG STANOVANJA - neizgrađeni uređeni dio
	GRADEVINSKO PODRUČJE GOSPODARSKE NAMJENE
	GRADEVINSKO PODRUČJE GOSPODARSKE NAMJENE - neizgrađeni uređeni dio
	GRADEVINSKO PODRUČJE UGOSTITELJSKO-TURISTIČKE NAMJENE
	GRADEVINSKO PODRUČJE UGOST.-TURIST. NAMJENE - neizgrađeni uređeni dio
	GRADEVINSKO PODRUČJE SPORTSKO-REKREACIJSKE NAMJENE
	GRADEVINSKO PODRUČJE SPORTSKO-REKR. NAMJENE - neizgrađeni uređeni dio
	GROBLJE

Razvoj i uređenje površina izvan naselja

	SPORTSKO-REKREACIJSKA NAMJENA (ZIMSKI SPORTOVI - skijašnice)
	REKREACIJSKA NAMJENA
	POVRŠINE ZA ISKORIŠTAVANJE MINERALNIH SIROVINA (E1 - Inverzni pijesak, E2 - opakarska gline)
	Poljoprivredno to isključivo osnovne namjene OSOBITO VRJEDNO OBRADIVO TLO
	Poljoprivredno to isključivo osnovne namjene VRJEDNO OBRADIVO TLO
	Poljoprivredno to isključivo osnovne namjene OSTALA OBRADIVA TLA
	OSTALO POLJOPRIVREDNO TLO, TRAVNJACI, LIVADE I PAŠNJACI
	GOSPODARSKE ŠUME
	Šume isključivo osnovne namjene ZAŠTITNE ŠUME
	VODNE POVRŠINE VODOTOK

PROMET

Cestovni promet

	BRZA CESTA
	OSTALE DRŽAVNE CESTE
	ŽUPANIJSKA CESTA
	LOKALNA CESTA
	RASKRŠĆJE CESTA U DVIJE RAZINE: planirano

Željeznički promet

	BRZA ŽELJEZNIČKA PRUGA - planirano -velike propusne moći / velikih brzina (koridor/masa)
	ŽELJEZNIČKA PRUGA II. REDA - L201 postojeća pruga
	PUTNIČKI MEĐUMJESNI KOLODVOR
	STAJALIŠTE

Zračni promet

	HELIDROM - planirano
--	----------------------

OBRADA, SKLADIŠTENJE I ODLAGANJE OTPADA

	PRETOVARNA STANICA I RECIKLAŽNO DVOORIŠTE ZA KOMUNALNI OTPAD/GRADIVNI OTPAD
--	--



GDi

LOCALIS CLOUD DEMO

**PRIMJER IZVJEŠTAJA
APLIKACIJE
URBANISTIČKE IDENTIFIKACIJE**

KLASA :
URBROJ:

IDENTIFIKACIJA PROSTORA

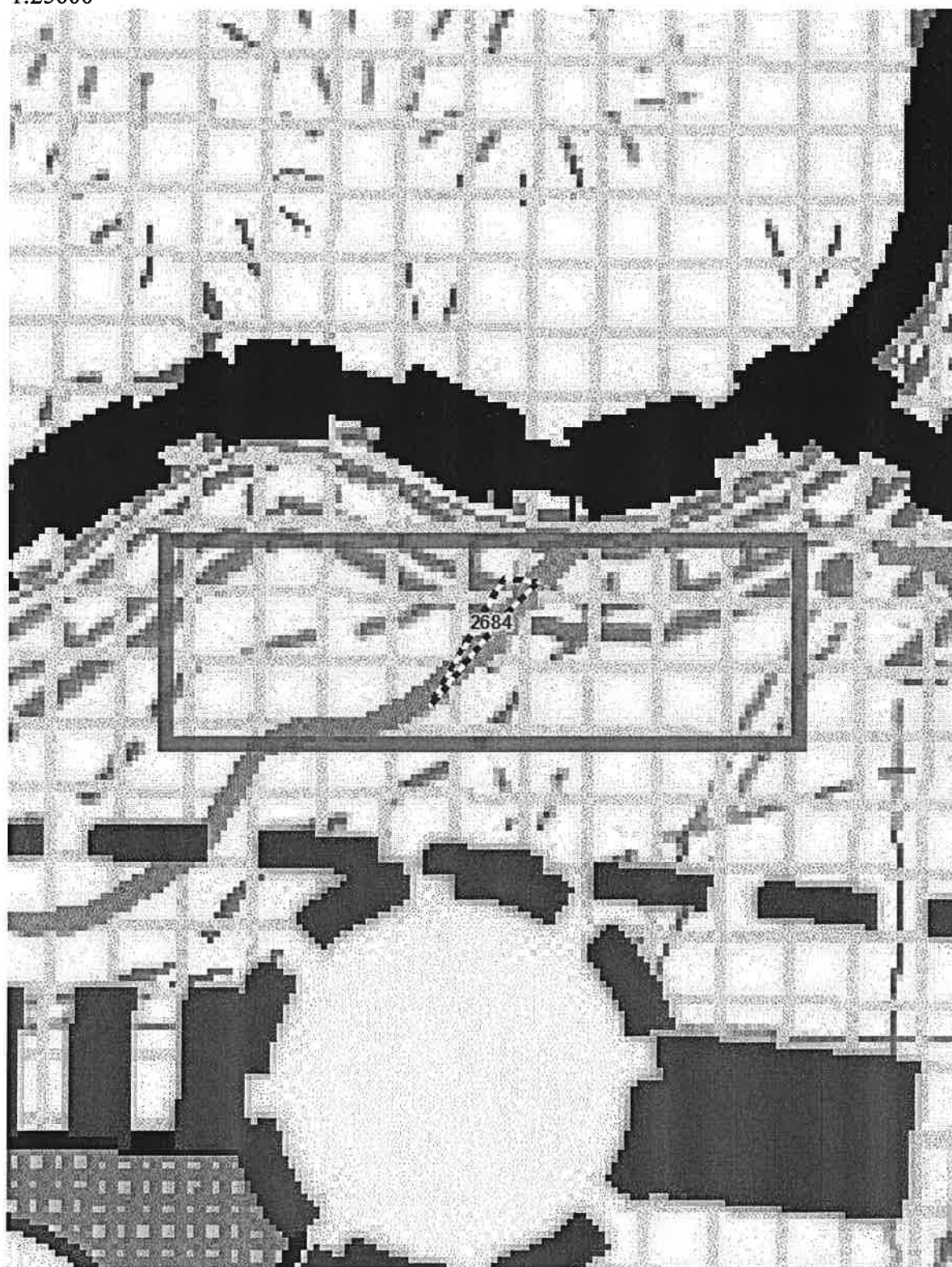
Katastarske čestice

KO MBR	KO NAZIV	KČ BROJ	KO DATUM	KO AKTIVNA
312169	Ivanec	2684	2016	1

Rezultat urbanističke identifikacije

VAŽEĆI	PPUOG	IV. Izmjene i dopune prostornog plana uređenja grada Ivanca
--------	-------	---

Korištenje i namjena površina MJERILO KARTE 1:2000 IZVORNO MJERILO KARTE
1:25000



GRANICE

Teritorijalne i statističke granice

	GRANICA ŽUPANIJE
	GRANICA GRADA
	GRANICA NASELJA
	GRANICA SUSJEDNIH GRADOVA / OPĆINA

Ostale granice

	OBUHVAAT PROSTORNOG PLANA UREĐENJA GRADA IVANCA
	GRANICA OBUHVAATA URBANISTIČKOG PLANA UREĐENJA IVANCA

POVRŠINE ZA RAZVOJ I UREĐENJE

Razvoj i uređenje površine naselja

	GRAĐEVINSKO PODRUČJE NASELJA MJEŠOVITE NAMJENE
	GRAĐEVINSKO PODRUČJE NASELJA - neizgrađeni uređeni dio
	GRAĐEVINSKO PODRUČJE POVRREMENOG STANOVANJA - neizgrađeni uređeni dio
	GRAĐEVINSKO PODRUČJE GOSPODARSKIE NAMJENE - neizgrađeni uređeni dio
	GRAĐEVINSKO PODRUČJE UGOSTITELJSKO-TURISTIČKE NAMJENE - neizgrađeni uređeni dio
	GRAĐEVINSKO PODRUČJE SPORTSKO-REKREACIJSKE NAMJENE - neizgrađeni uređeni dio
	GRAĐEVINSKO PODRUČJE SPORTSKO-REKR. NAMJENE - neizgrađeni uređeni dio
	GROBLJE

Razvoj i uređenje površine izvan naselja

	SPORTSKO-REKREACIJSKA NAMJENA (ZIMSKI SPORTOVI - skijaštvo)
	REKREACIJSKA NAMJENA
	POVRŠINE ZA ISKORIŠTAVANJE MINERALNIH SIROVINA (E1 - kvarcni pijesak, E2 - općaraka gline)
	Poljoprivredno tlo isključivo osnovne namjene OSOBITO VRJEDNO OBRADIVO TLO
	Poljoprivredno tlo isključivo osnovne namjene VRJEDNO OBRADIVO TLO
	Poljoprivredno tlo isključivo osnovne namjene OSTALA OBRADIVA TLA
	OSTALO POLJOPRIVREDNO TLO, TRAVNJACI, LIVADE I PAŠNJACI
	GOSPODARSKIE ŠUME
	Šume isključivo osnovne namjene ZAŠTITNE ŠUME
	VODNE POVRŠINE VODOTOK

PROMET

Cestovni promet

	BRZA CESTA
	OSTALE DRŽAVNE CESTE
	ŽUPANIJSKA CESTA
	LOKALNA CESTA
	RASKRŠĆE CESTA U DVIJE RAZINE - planirano

Željeznički promet

	BRZA ŽELJEZNIČKA PRUGA - planirano - velika propusna moć / velika brzina (koridor/masa)
	ŽELJEZNIČKA PRUGA II. REDA - L201 postojeća pruga
	PUTNIČKO MEĐUMJESENI KOLODVOR
	STAJALIŠTE

Značni promet

	HELIJDROM - planirano
--	-----------------------

OBRADA, SKLADIŠTENJE I ODLAGANJE OTPADA

	PRETOVARNA STANICA I RECIKLAŽNO DVORIŠTE ZA KOMUNALNI OTPAD/GRADJEVNI OTPAD
--	---

GRAD IVANEC

IV. IZMJENE I DOPUNE PROSTORNOG PLANA UREĐENJA GRADA IVANCA

1. KORIŠTENJE I NAMJENA POVRŠINA

Županija:	VARAŽDINSKA		
Grad:	IVANEC		
Naziv prostornog plana:	IV. IZMJENE I DOPUNE PROSTORNOG PLANA UREĐENJA GRADA IVANCA		
Naziv kartografskog prikaza:	KORIŠTENJE I NAMJENA POVRŠINA		
Broj kartografskog prikaza	1.	Mjerilo kartografskog prikaza	1 : 25000
Odluka o izradi plana:	Odluka o donošenju plana		
Službeni vjesnik Varaždinske županije 32/15 i 63/15	Službeni vjesnik Varaždinske županije 27/16 i 40/16 - ispravak		
Objava javne rasprave:	Javni uvid održan:		
- Većemji list od 21.03.2016.	- od: 29.03.2016. - do: 08.04.2016.		
Pečat tijela odgovornog za provođenje javne rasprave:	Odgovorna osoba za provođenje javne rasprave:		
M.P. pročelnik: Stanko Rožman, dipl.iur.		
Mišljenje na Plan temeljem članka 107. Zakona o prostornom uređenju (NN 153/13) Klasa: 350-02/15-02/14 Urbroj : 2186/1-16/4-16-24 Varaždin, 10.05.2016.			
Pravna osoba koja je izradila plan:	ARHEO d.o.o., Zagreb Tomislavova 11		
Pečat pravne osobe koja je izradila plan:			
M.P.	Direktor : Aron Varga, dipl.ing.arh.,ovlašt.arh.		
Stručni tim u izradi plana:	Patrik Filaković, dipl.ing.prometa Mile Naglič, ing. el. Damir Batarelo, dipl.ing.iur. Vera Varga, dipl.biolog Vesna Pezelj, dipl.sociolog		
Odgovorni voditelj izrade plana:	Aron Varga, dipl.ing.arh.,ovlašt.arh.		
Pečat gradskog vijeća:	Predsjednik gradskog vijeća:		
M.P. Edo Rajh, dipl.oec., v.r.		
Istovjetnost prostornog plana s izvornikom ovjerava:	Pečat nadležnog tijela:		
.....	M.P.		



GDi
LOCALIS CLOUD DEMO

**PRIMJER IZVJEŠTAJA
APLIKACIJE
URBANISTIČKE IDENTIFIKACIJE**

KLASA :
URBROJ:

IDENTIFIKACIJA PROSTORA

Katastarske čestice

KO MBR	KO NAZIV	KČ BROJ	KO DATUM	KO AKTIVNA
312169	Ivanec	2442/2	2016	1
312169	Ivanec	2441/2	2016	1
312169	Ivanec	2440/2	2016	1

Rezultat urbanističke identifikacije

VAŽEĆI	PPUOG	IV. Izmjene i dopune prostornog plana uređenja grada Ivanca
--------	-------	---

Korištenje i namjena površina MJERILO KARTE 1:2000 IZVORNO MJERILO KARTE
1:25000



GRANICE

Teritorijalne i statističke granice

	GRANICA ŽUPANIJE
	GRANICA GRADA
	GRANICA NASELJA
	GRANICA SUSJEDNIH GRADOVA / OPĆINA

Ostale granice

	OBUHVAAT PROSTORNOG PLANA UREĐENJA GRADA IVANČA
	GRANICA OBUHVATA URBANISTIČKOG PLANA UREĐENJA IVANČA

POVRŠINE ZA RAZVOJ I UREĐENJE

Razvoj i uređenje površina naselja

	GRADEVINSKO PODRUČJE NASELJA MJEŠOVITE NAMJENE
	GRADEVINSKO PODRUČJE NASELJA - neizgrađeni uređeni dio
	GRADEVINSKO PODRUČJE POVREMENOG STANOVANJA
	GRADEVINSKO PODRUČJE POVREMENOG STANOVANJA - neizgrađeni uređeni dio
	GRADEVINSKO PODRUČJE GOSPODARSKIE NAMJENE
	GRADEVINSKO PODRUČJE GOSPODARSKIE NAMJENE - neizgrađeni uređeni dio
	GRADEVINSKO PODRUČJE UGOSTITELJSKO-TURISTIČKE NAMJENE
	GRADEVINSKO PODRUČJE UGOST.-TURIST. NAMJENE - neizgrađeni uređeni dio
	GRADEVINSKO PODRUČJE SPORTSKO-REKREACIJSKE NAMJENE
	GRADEVINSKO PODRUČJE SPORTSKO-REKR. NAMJENE - neizgrađeni uređeni dio
	GROBLJE

Razvoj i uređenje površina izvan naselja

	SPORTSKO-REKREACIJSKA NAMJENA (ZIMSKI SPORTOVI - skijašnice)
	REKREACIJSKA NAMJENA
	POVRŠINE ZA ISKORIŠTAVANJE MINERALNIH SIROVINA (E1 - Inverzni pijesak, E2 - opakanica glina)
	Pojapoprivredno tlo isključivo osnovne namjene OSOBITO VRJEDNO OBRADIVO TLO
	Pojapoprivredno tlo isključivo osnovne namjene VRJEDNO OBRADIVO TLO
	Pojapoprivredno tlo isključivo osnovne namjene OSTALA OBRADIVA TLA
	OSTALO POJAPPRIVREDNO TLO, TRAVNJACI, LIVADE I PAŠNJACI
	GOSPODARSKIE ŠUME
	Šume isključivo osnovne namjene ZAŠTITNE ŠUME
	VODNE POVRŠINE VODOTOK

PROMET

Cestovni promet

	BRZA CESTA
	OSTALE DRŽAVNE CESTE
	ŽUPANIJSKA CESTA
	LOKALNA CESTA
	RASKRŠĆE CESTA U DVIJE RAZINE - planirano

Željeznički promet

	BRZA ŽELJEZNIČKA PRUGA - planirano velika propusna moć / velikih brzina (koristi/masa)
	ŽELJEZNIČKA PRUGA II. REDA - L201 postojeća pruga
	PUTNIČKO MEĐUMJESENI KOLODVOR
	STAJALIŠTE

Zračni promet

	HELIDROM - planirano
--	----------------------

OBRADA, SKLADIŠTENJE I ODLAGANJE OTPADA

	PRETOVARNA STANICA I RECIKLAŽNO DVORIŠTE ZA KOMUNALNI OTPAD/GRADIVNI OTPAD
--	---



GDi
LOCALIS CLOUD DEMO

**PRIMJER IZVJEŠTAJA
APLIKACIJE
URBANISTIČKE IDENTIFIKACIJE**

KLASA :
URBROJ:

IDENTIFIKACIJA PROSTORA

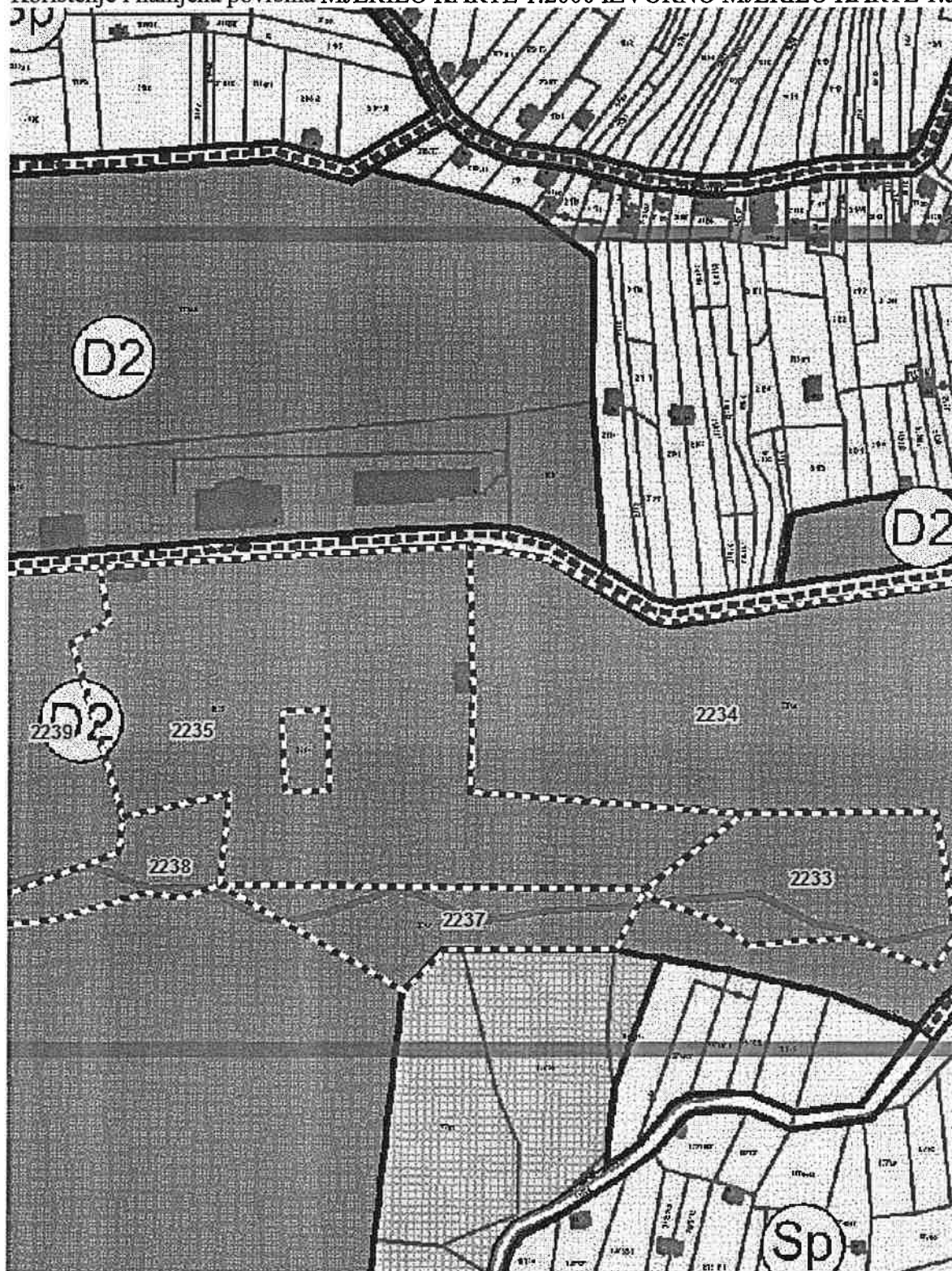
Katastarske čestice

KO MBR	KO NAZIV	KČ BROJ	KO DATUM	KO AKTIVNA
312169	Ivanec	2227	2016	1
312169	Ivanec	2233	2016	1
312169	Ivanec	2234	2016	1
312169	Ivanec	2235	2016	1
312169	Ivanec	2237	2016	1
312169	Ivanec	2238	2016	1
312169	Ivanec	2239	2016	1
312169	Ivanec	2230/2	2016	1

Rezultat urbanističke identifikacije

VAŽEĆI	UPU	IV. Ciljane izmjene i dopune urbanističkog plana uređenja Ivanca
--------	-----	--

Korištenje i namjena površina MJERILO KARTE 1:2000 IZVORNO MJERILO KARTE 1:5000



TUMAČ

GRANICE

	OBUHVAAT URBANISTIČKOG PLANA UREĐENJA IVANCA
	UŽE GRADSKO PODRUČJE
	OBUHVAAT DETALJNOG PLANA UREĐENJA - na snazi
	OBUHVAAT URBANISTIČKOG PLANA UREĐENJA
	OBUHVAAT PARK ŠUME

PROSTORI / POVRŠINE ZA RAZVOJ I UREĐENJE

	STAMBENA NAMJENA
	STAMBENA NAMJENA - PUVREMENO STANOVANJE
	MJEŠOVITA NAMJENA prelazio stambena-M1, prelazio poslovna-M2
	JAVNA I DRUŠTVENA NAMJENA uprave-D1, socijalna-D2, zdravstvena-D3, predškolska-D4, školska-D5, kulturna-D6, vjerska-D7, arheološki park-D8
	GOSPODARSKA NAMJENA - PROZVODNA
	GOSPODARSKA NAMJENA - POSLOVNA
	SPORTSKO REKREACIJSKA NAMJENA sport-R1, rekreacije-R2
	GROBLJE
	POVRŠINE INFRASTRUKTURNIH SUSTAVA IS1 - Uređaj za pročišćavanje otpadnih voda
	PARKOVNE ZELENE POVRŠINE
	ZAŠTITNE ZELENE POVRŠINE - prirodni/kultivirani krajolik
	ŠUMSKE POVRŠINE
	POLJOPRIVREDNE POVRŠINE
	VODNE POVRŠINE - ribnjaci/jezera
	VODOTOCI

CESTOVNI PROMET

	BRZA CESTA
	BRZA CESTA- PRIKLJUČAK (ČVOR IVANEC)
	GLAVNA GRADSKA ULICA
	SABIRNA ULICA
	OSTALE ULICE
	JAVNO PARKIRALIŠTE
	BENZINSKA POSTAJA
	AUTOBUSNI KOLODVOR
	OSTALE PROMETNE POVRŠINE (KOLNE I/ILI PJESACKE)

ŽELJEZNIČKI PROMET

	ŽELJEZNIČKA PRUGA II. REDA- L-201 postojeća pruga
	ŽELJEZNIČKI KOLODVOR

ZRAČNI PROMET

	HELIDROM
--	----------



GDi
LOCALIS CLOUD DEMO

**PRIMJER IZVJEŠTAJA
APLIKACIJE
URBANISTIČKE IDENTIFIKACIJE**

KLASA :
URBROJ:

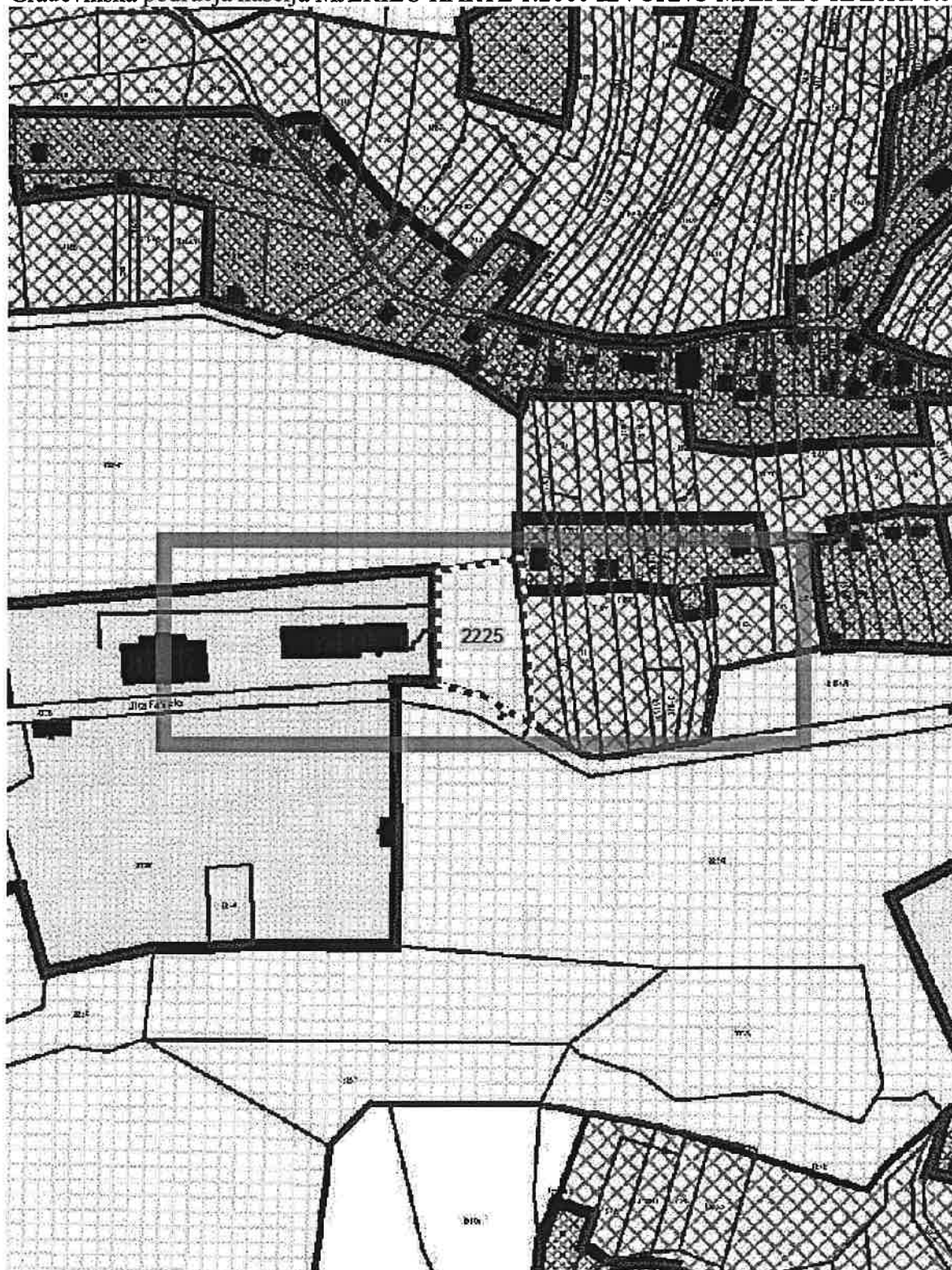
IDENTIFIKACIJA PROSTORA

Katastarske čestice

KO MBR	KO NAZIV	KČ BROJ	KO DATUM	KO AKTIVNA
312169	Ivanec	2225	2016	1


Rezultat urbanističke identifikacije

VAŽEĆI	PPUOG	IV. Izmjene i dopune prostornog plana uređenja grada Ivanca
--------	-------	---



LEGENDA

Granice



OBUHVAT PPUG IVANEC

Teritorijalne i statističke granice



GRANICA ŽUPANIJE



GRANICA GRADA



GRANICA NASELJA

PROSTORI / POVRŠINE ZA RAZVOJ I UREĐENJE

Razvoj i uređenje naselja



GRAĐEVINSKO PODRUČJE NASELJA
MJEŠOVITE NAMJENE



GRAĐEVINSKO PODRUČJE NASELJA
- neizgrađeni uređeni dio



GRAĐEVINSKO PODRUČJE
POVREMENOG STANOVANJA



GRAĐEVINSKO PODRUČJE POVREMENOG STANOVANJA
- neizgrađeni uređeni dio




GRAĐEVINSKO PODRUČJE
GOSPODARSKE NAMJENE




GRAĐEVINSKO PODRUČJE GOSPODARSKE NAMJENE
- neizgrađeni uređeni dio



GRAĐEVINSKO PODRUČJE
SPORTSKO-REKREACIJSKE NAMJENE



GRAĐEVINSKO PODRUČJE SPORT.REKREAC. NAMJENE
- neizgrađeni uređeni dio



GROBLJE

Razvoj i uređenje površina izvan naselja



SPORTSKO-REKREACIJSKA NAMJENA
(ZIMSKI SPORTOVI -skijalište)



REKREACIJSKA NAMJENA

PODRUČJA PRIMJENE PLANSKIH MJERA

Obuhvat prostornog plana užeg područja



URBANISTIČKI PLAN UREĐENJA IVANCA (UPU IVANEC) - na snazi




DETALJNI PLAN UREĐENJA (DPU) - na snazi



URBANISTIČKI PLAN UREĐENJA (UPU)

PODRUČJA PRIMJENE POSEBNIH MJERA


Obuhvat plana uređenja



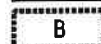
PLAN UREĐENJA REKREACIJSKE POVRŠINE

ZAŠTITA PROSTORA

Zone zaštite kulturne baštine



REŽIM ZAŠTITE "A"



REŽIM ZAŠTITE "A"



REŽIM ZAŠTITE "A"



GDi
LOCALIS CLOUD DEMO

**PRIMJER IZVJEŠTAJA
APLIKACIJE
URBANISTIČKE IDENTIFIKACIJE**

KLASA :
URBROJ:

IDENTIFIKACIJA PROSTORA

Katastarske čestice

KO MBR	KO NAZIV	KČ BROJ	KO DATUM	KO AKTIVNA
312169	Ivanec	2173	2016	1

Rezultat urbanističke identifikacije

VAŽEĆI	UPU	IV. Ciljane izmjene i dopune urbanističkog plana uređenja Ivanca
--------	-----	--

Korištenje i namjena površina MJERILO KARTE 1:2000 IZVORNO MJERILO KARTE 1:5000



TUMAČ

GRANICE

	OBUHVAT URBANISTIČKOG PLANA UREĐENJA VANCA
	UŽE GRADSKO PODRUČJE
	OBUHVAT DETALJNOG PLANA UREĐENJA - ne snad
	OBUHVAT URBANISTIČKOG PLANA UREĐENJA
	OBUHVAT PARK ŠUME

PROSTORI / POVRŠINE ZA RAZVOJ I UREĐENJE

	STAMBENA NAMJENA
	STAMBENA NAMJENA - POVREMENO STANOVANJE
	MJEŠOVITA NAMJENA prelazito stambena-M1, prelazito poslovna-M2
	JAVNA I DRUŠTVENA NAMJENA upravna-D1, socijalna-D2, zdravstvena-D3, predškolska-D4, školska-D5, kulturna-D6, vjerska-D7, arheološki park-D8
	GOSPODARSKA NAMJENA - PROIZVODNA
	GOSPODARSKA NAMJENA - POSLOVNA
	SPORTSKO REKREACIJSKA NAMJENA sport-R1, rekreacije-R2
	GROBLJE
	POVRŠINE INFRASTRUKTURNIH SUSTAVA IS1 - Uređaj za pročišćavanje otpadnih voda
	PARKOVNE ZELENE POVRŠINE
	ZAŠTITNE ZELENE POVRŠINE - prirodni/kultivirani krajolik
	ŠUMSKE POVRŠINE
	POLJOPRIVREDNE POVRŠINE
	VODNE POVRŠINE - ribnjaci/jezera
	VODOTOCI

CESTOVNI PROMET

	BRZA CESTA
	BRZA CESTA- PRIKLJUČAK (ČVOR IVANEC)
	GLAVNA GRADSKA ULICA
	SABIRNA ULICA
	OSTALE ULICE
	JAVNO PARKIRALIŠTE
	BENZINSKA POSTAJA
	AUTOBUSNI KOLODVOR
	OSTALE PROMETNE POVRŠINE (KOLNE I/ILI PJEŠAČKE)

ŽELJEZNIČKI PROMET

	ŽELJEZNIČKA PRUGA II. REDA- L-201 postojeća pruga
	ŽELJEZNIČKI KOLODVOR

ZRAČNI PROMET

	HELIDROM
--	----------



GDi

LOCALIS CLOUD DEMO

**PRIMJER IZVJEŠTAJA
APLIKACIJE
URBANISTIČKE IDENTIFIKACIJE**

**KLASA :
URBROJ:**

IDENTIFIKACIJA PROSTORA

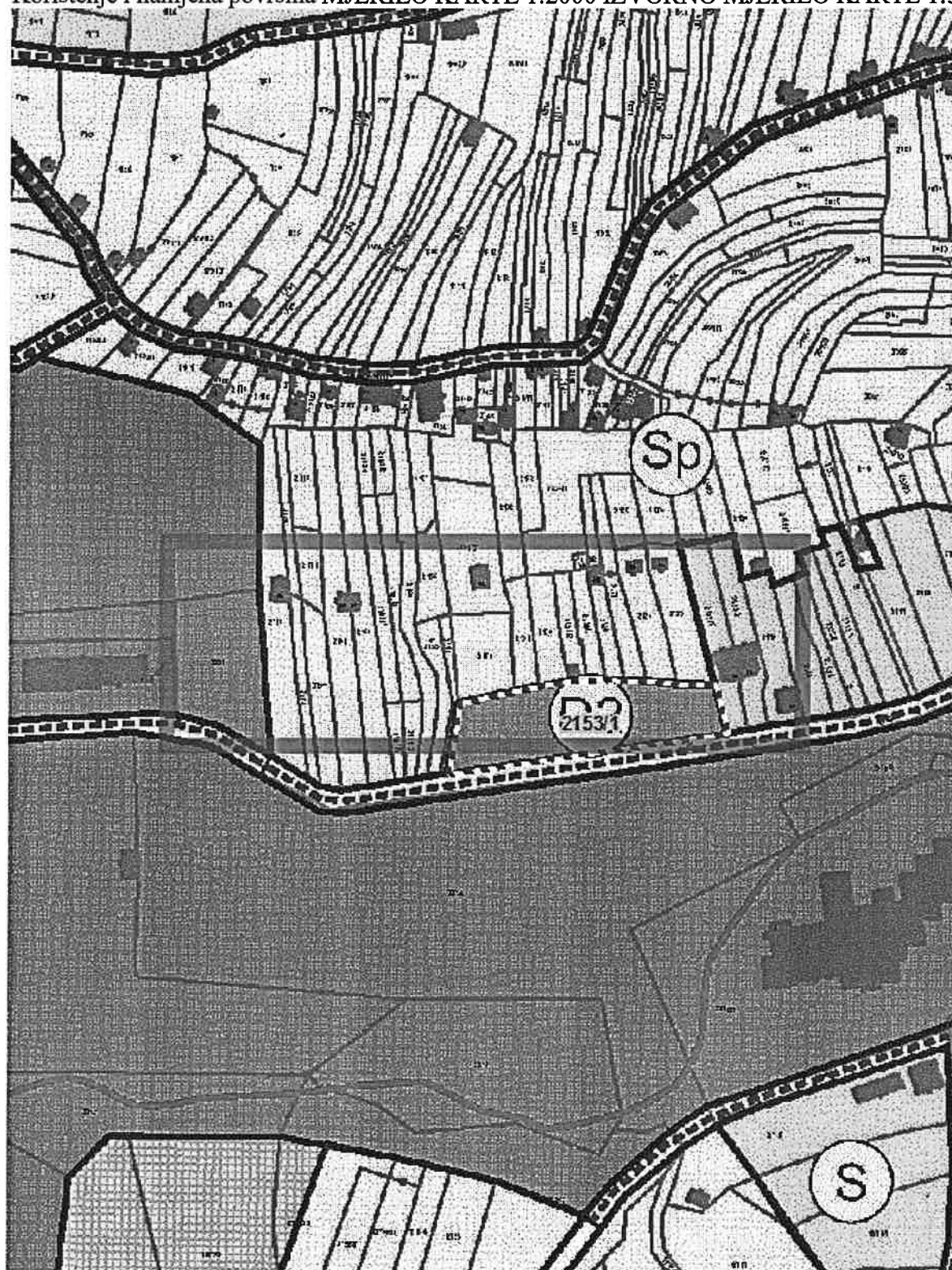
Katastarske čestice

KO MBR	KO NAZIV	KČ BROJ	KO DATUM	KO AKTIVNA
312169	Ivanec	2153/1	2016	1

Rezultat urbanističke identifikacije

VAŽEĆI	UPU	IV. Ciljane izmjene i dopune urbanističkog plana uređenja Ivanca
--------	-----	--

Korištenje i namjena površina MJERILO KARTE 1:2000 IZVORNO MJERILO KARTE 1:5000



TUMAČ:

GRANICE

	OBUHVAAT URBANISTIČKOG PLANA UREĐENJA IVANCA
	UŽE GRADSKO PODRUČJE
	OBUHVAAT DETALJNOG PLANA UREĐENJA - na snazi
	OBUHVAAT URBANISTIČKOG PLANA UREĐENJA
	OBUHVAAT PARK ŠUME

PROSTORI / POVRŠINE ZA RAZVOJ I UREĐENJE

	STAMBENA NAMJENA
	STAMBENA NAMJENA - POVREMENO STANOVANJE
	MJEŠOVITA NAMJENA prelazi stambena-M1, prelazi poslovne-M2
	JAVNA I DRUŠTVENA NAMJENA uprave-D1, socijalna-D2, zdravstvena-D3, predškola-D4, škole-D5, kulture-D6, vjerske-D7, arheološki park-D8
	GOSPODARSKA NAMJENA - PROIZVODNA
	GOSPODARSKA NAMJENA - POSLOVNA
	SPORTSKO REKREACIJSKA NAMJENA sport-R1, rekreacije-R2
	GROBLJE
	POVRŠINE INFRASTRUKTURNIH SUSTAVA R1 - Uređaj za pročišćavanje otpadnih voda
	PARKOVNE ZELENE POVRŠINE
	ZAŠTITNE ZELENE POVRŠINE - prirodni/kultivirani krajolik
	ŠUMSKE POVRŠINE
	POLJOPRIVREDNE POVRŠINE
	VODNE POVRŠINE - ribnjaci/jezera
	VODOTOCI

CESTOVNI PROMET

	BRZA CESTA
	BRZA CESTA- PRIKLJUČAK (ČVOR IVANEC)
	GLAVNA GRADSKA ULICA
	SABIRNA ULICA
	OSTALE ULICE
	JAVNO PARKIRALIŠTE
	BENZINSKA POSTAJA
	AUTOBUSNI KOLODVOR
	OSTALE PROMETNE POVRŠINE (KOLNE I/ILI PJEŠAČKE)

ŽELJEZNIČKI PROMET

	ŽELJEZNIČKA PRUGA II. REDA- L-201 postojeća pruga
	ŽELJEZNIČKI KOLODVOR

ZRAČNI PROMET

	HELIDROM
--	----------



GDi

LOCALIS CLOUD DEMO

**PRIMJER IZVJEŠTAJA
APLIKACIJE
URBANISTIČKE IDENTIFIKACIJE**

KLASA :
URBROJ:

IDENTIFIKACIJA PROSTORA

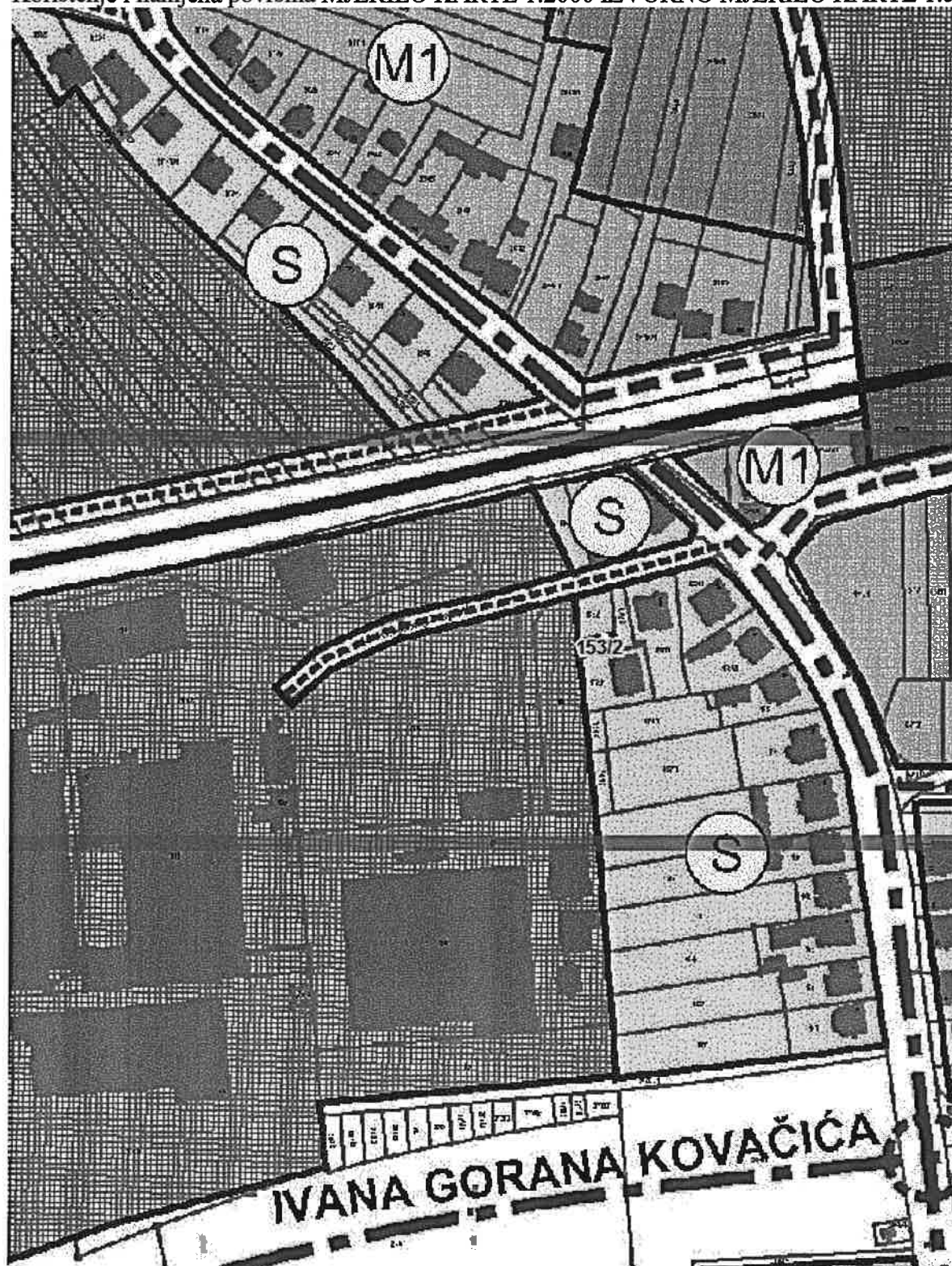
Katastarske čestice

KO MBR	KO NAZIV	KČ BROJ	KO DATUM	KO AKTIVNA
312169	Ivanec	153/2	2016	1

Rezultat urbanističke identifikacije

VAŽEĆI	UPU	IV. Ciljane izmjene i dopune urbanističkog plana uređenja Ivanca
--------	-----	--

Korištenje i namjena površina MJERILO KARTE 1:2000 IZVORNO MJERILO KARTE 1:5000



TUMAČ:

GRANICE

	OBUH VAT URBANISTIČKOG PLANA UREĐENJA IANCA
	UŽE GRADSKO PODRUČJE
	OBUH VAT DETALJINOG PLANA UREĐENJA - na snazi
	OBUH VAT URBANISTIČKOG PLANA UREĐENJA
	OBUH VAT PARK ŠUME

PROSTORI / POVRŠINE ZA RAZVOJ I UREĐENJE

	STAMBENA NAMJENA
	STAMBENA NAMJENA - POREMENO STANOVANJE
	MJEŠOVITA NAMJENA prelazi stambena-M1, prelazi poslovna-M2
	JAVNA I DRUŠTVENA NAMJENA uprave-D1, socijalna-D2, zdravstvena-D3, predškolska-D4, školska-D5, kulturna-D6, vjerska-D7, arheološki park-D8
	GOSPODARSKA NAMJENA - PROIZVODNA
	GOSPODARSKA NAMJENA - POSLOVNA
	SPORTSKO REKREACIJSKA NAMJENA sport-R1, rekreacija-R2
	GROBLJE
	POVRŠINE INFRASTRUKTURNIH SUSTAVA IS1 - Uređaj za provođenje otpadnih voda
	PARKOVNE ZELENE POVRŠINE
	ZAŠTITNE ZELENE POVRŠINE - prirodni/kultivirani krajolik
	ŠUMSKE POVRŠINE
	POLJOPRIVREDNE POVRŠINE
	VODNE POVRŠINE - ribnjaci/jezera
	VODOTOCI

CESTOVNI PROMET

	BRZA CESTA
	BRZA CESTA- PRIKLJUČAK (ČVOR IANEC)
	GLAVNA GRADSKA ULICA
	SABIRNA ULICA
	OSTALE ULICE
	JAVNO PARKIRALIŠTE
	BENZINSKA POSTAJA
	AUTOBUSNI KOLODVOR
	OSTALE PROMETNE POVRŠINE (KOLNE I/ILI PJEŠAČKE)

ŽELJEZNIČKI PROMET

	ŽELJEZNIČKA PRUGA II. REDA- L-201 postojeća pruga
	ŽELJEZNIČKI KOLODVOR

ZRAČNI PROMET

	HELIDROM
--	----------



GDi
LOCALIS CLOUD DEMO

**PRIMJER IZVJEŠTAJA
APLIKACIJE
URBANISTIČKE IDENTIFIKACIJE**

KLASA :
URBROJ:

IDENTIFIKACIJA PROSTORA

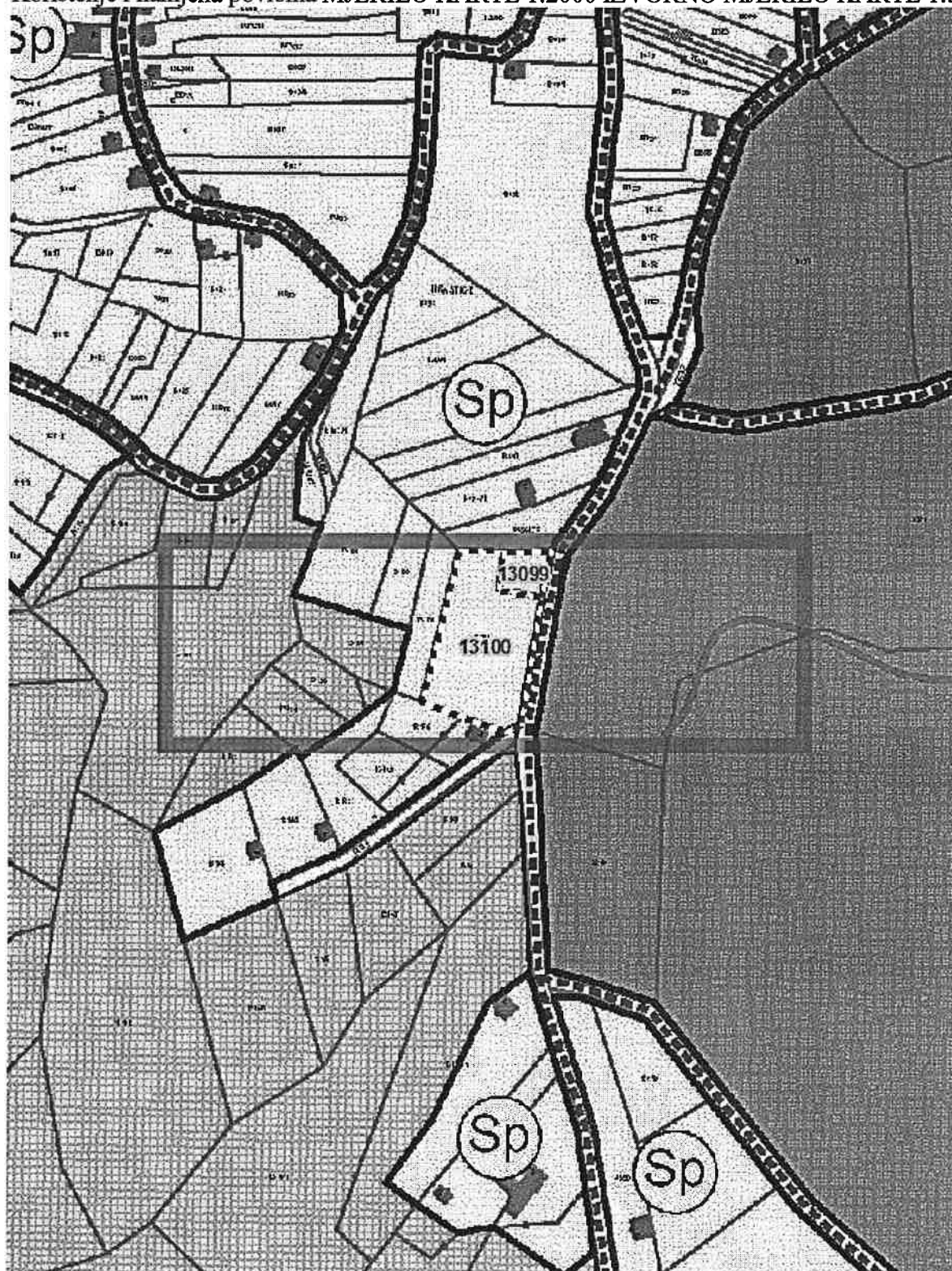
Katastarske čestice

KO MBR	KO NAZIV	KČ BROJ	KO DATUM	KO AKTIVNA
312169	Ivanec	13100	2016	1
312169	Ivanec	13099	2016	1

Rezultat urbanističke identifikacije

VAŽEĆI	UPU	IV. Ciljane izmjene i dopune urbanističkog plana uređenja Ivanca
--------	-----	--

Korištenje i namjena površina MJERILO KARTE 1:2000 IZVORNO MJERILO KARTE 1:5000



TUMAČ:

GRANICE

	OBUHVAAT URBANISTIČKOG PLANA UREĐENJA IVANČA
	UŽE GRADSKO PODRUČJE
	OBUHVAAT DETALJNOG PLANA UREĐENJA - na snazi
	OBUHVAAT URBANISTIČKOG PLANA UREĐENJA
	OBUHVAAT PARK ŠUME

PROSTORI / POVRŠINE ZA RAZVOJ I UREĐENJE

	STAMBENA NAMJENA
	STAMBENA NAMJENA - PUVREMENO STANOVANJE
	MJEŠOVITA NAMJENA pretežno stambena-M1, pretežno poslovna-M2
	JAVNA I DRUŠTVENA NAMJENA uprava-D1, vijećnica-D2, zdravstvena-D3, predškola-D4, škola-D5, kultura-D6, vjerska-D7, arheološki park-D8
	GOSPODARSKA NAMJENA - PROIZVODNA
	GOSPODARSKA NAMJENA - POSLOVNA
	SPORTSKO REKREACIJSKA NAMJENA sport-R1, rekreacija-R2
	GROBLJE
	POVRŠINE INFRASTRUKTURNIH SUSTAVA RS1 - Uređaj za pročišćavanje otpadnih voda
	PARKOVNE ZELENE POVRŠINE
	ZAŠTITNE ZELENE POVRŠINE - prirodni/kultivirani krajolik
	ŠUMSKE POVRŠINE
	POLYPRIVREDNE POVRŠINE
	VODNE POVRŠINE - ribnjaci/jezera
	VODOTOCI

CESTOVNI PROMET

	BRZA CESTA
	BRZA CESTA- PRIKLJUČAK (ČVOR IVANEC)
	GLAVNA GRADSKA ULICA
	SABIRNA ULICA
	OSTALE ULICE
	JAVNO PARKIRALIŠTE
	BENZINSKA POSTAJA
	AUTOBUSNI KOLODVOR
	OSTALE PROMETNE POVRŠINE (KOLNE I/ILI PJEŠAČKE)

ŽELJEZNIČKI PROMET

	ŽELJEZNIČKA PRUGA II. REDA- L-201 postojeća pruga
	ŽELJEZNIČKI KOLODVOR

ZRAČNI PROMET

	HELIDROM
--	----------



GDi

LOCALIS CLOUD DEMO

**PRIMJER IZVJEŠTAJA
APLIKACIJE
URBANISTIČKE IDENTIFIKACIJE**

KLASA :
URBROJ:

IDENTIFIKACIJA PROSTORA

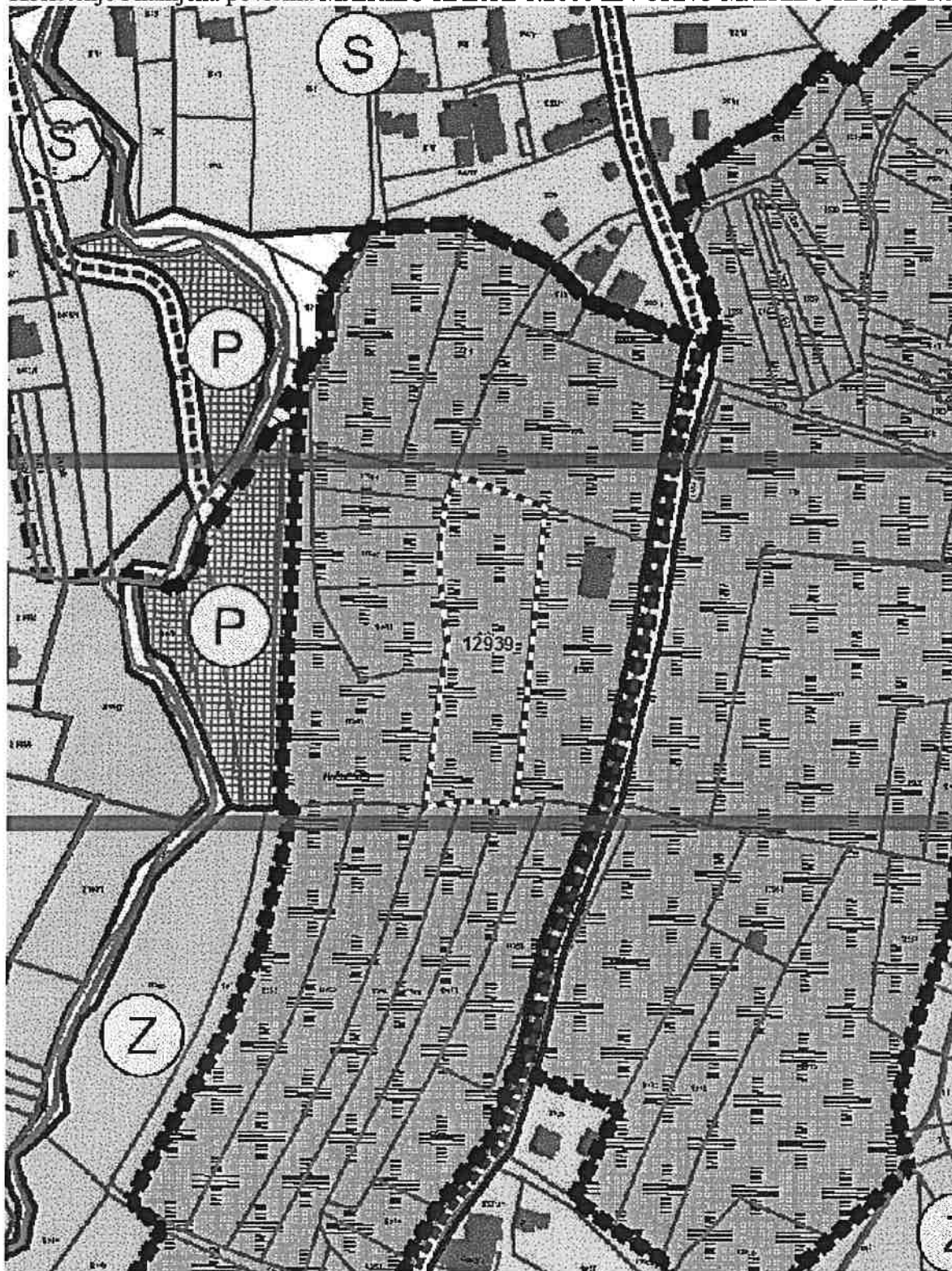
Katastarske čestice

KO MBR	KO NAZIV	KČ BROJ	KO DATUM	KO AKTIVNA
312169	Ivanec	12939	2016	1

Rezultat urbanističke identifikacije

VAŽEĆI	UPU	IV. Ciljane izmjene i dopune urbanističkog plana uređenja Ivanca
--------	-----	--

Korištenje i namjena površina MJERILO KARTE 1:2000 IZVORNO MJERILO KARTE 1:5000



TUMAČ:

GRANICE

	OBUHVAAT URBANISTIČKOG PLANA UREĐENJA IVANCA
	UŽE GRADSKO PODRUČJE
	OBUHVAAT DETALJNOG PLANA UREĐENJA - na snazi
	OBUHVAAT URBANISTIČKOG PLANA UREĐENJA
	OBUHVAAT PARK ŠUME

PROSTORI / POVRŠINE ZA RAZVOJ I UREĐENJE

	STAMBENA NAMJENA
	STAMBENA NAMJENA - POVREMENO STANOVANJE
	MJEŠOVITA NAMJENA prelazi iz stambena-M1, prelazi iz poslovnih-M2
	JAVNA I DRUŠTVENA NAMJENA uprave-D1, socijalna-D2, zdravstvena-D3, predškolska-D4, školska-D5, kulturna-D6, vjerska-D7, arheološki park-D8
	GOSPODARSKA NAMJENA - PROIZVODNA
	GOSPODARSKA NAMJENA - POSLOVNA
	SPORTSKO REKREACIJSKA NAMJENA sport-R1, rekreacije-R2
	GROBLJE
	POVRŠINE INFRASTRUKTURNIH SUSTAVA RS1 - Uređaj za pročišćavanje otpadnih voda
	PARKOVNE ZELENE POVRŠINE
	ZAŠTITNE ZELENE POVRŠINE - prirodni/kultivirani krajolik
	ŠUMSKE POVRŠINE
	POLJOPRIVREDNE POVRŠINE
	VODNE POVRŠINE - ribnjaci/jezera
	VODOTOCI

CESTOVNI PROMET

	BRZA CESTA
	BRZA CESTA- PRIKLJUČAK (ČVOR IVANEC)
	GLAVNA GRADSKA ULICA
	SABIRNA ULICA
	OSTALE ULICE
	JAVNO PARKIRALIŠTE
	BENZINSKA POSTAJA
	AUTOBUSNI KOLODVOR
	OSTALE PROMETNE POVRŠINE (KOLNE I/ILI PJEŠAČKE)

ŽELJEZNIČKI PROMET

	ŽELJEZNIČKA PRUGA II. REDA- L-201 postojeća pruga
	ŽELJEZNIČKI KOLODVOR

ZRAČNI PROMET

	HELIDROM
--	----------



GDi
LOCALIS CLOUD DEMO

**PRIMJER IZVJEŠTAJA
APLIKACIJE
URBANISTIČKE IDENTIFIKACIJE**

KLASA :
URBROJ:

IDENTIFIKACIJA PROSTORA

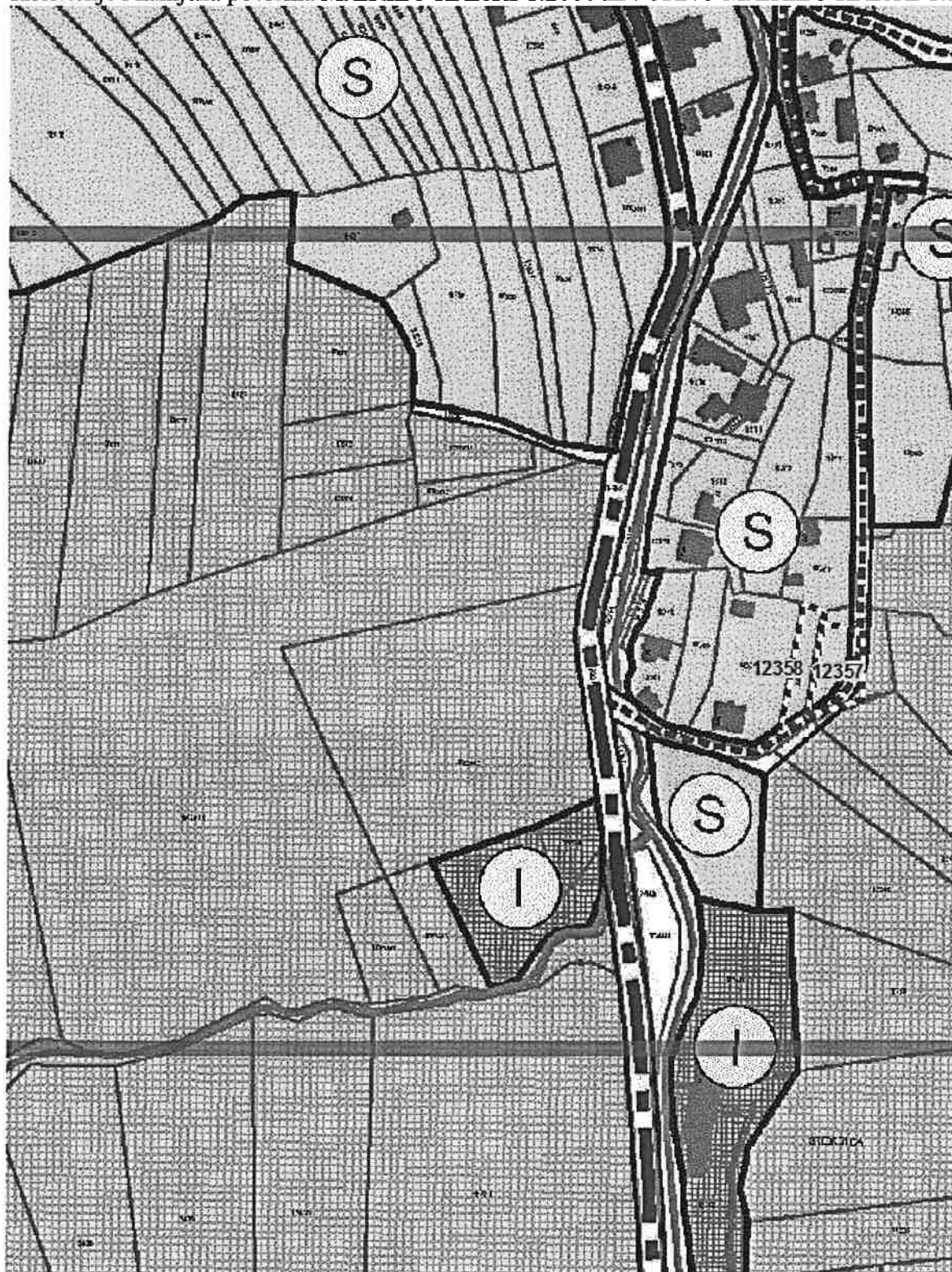
Katastarske čestice

KO MBR	KO NAZIV	KČ BROJ	KO DATUM	KO AKTIVNA
312169	Ivanec	12358	2016	1
312169	Ivanec	12357	2016	1

Rezultat urbanističke identifikacije

VAŽEĆI	UPU	IV. Ciljane izmjene i dopune urbanističkog plana uređenja Ivanca
--------	-----	--

Korištenje i namjena površina MJERILO KARTE 1:2000 IZVORNO MJERILO KARTE 1:5000



TUMAČ

GRANICE

	OBUHVAAT URBANISTIČKOG PLANA UREĐENJA IVANCA
	UŽE GRADSKO PODRUČJE
	OBUHVAAT DETALJNOG PLANA UREĐENJA - na snazi
	OBUHVAAT URBANISTIČKOG PLANA UREĐENJA
	OBUHVAAT PARK ŠUME

PROSTORI / POVRŠINE ZA RAZVOJ I UREĐENJE

	STAMBENA NAMJENA
	STAMBENA NAMJENA - PUVREMENO STANOVANJE
	MJEŠOVITA NAMJENA pretežno stambena-M1, pretežno poslovna-M2
	JAVNA I DRUŠTVENA NAMJENA uprave-D1, škole-D2, zdravstvena-D3, predškolska-D4, školska-D5, kultura-D6, vjerska-D7, arheološki park-D8
	GOSPODARSKA NAMJENA - PROIZVODNA
	GOSPODARSKA NAMJENA - POSLOVNA
	SPORTSKO REKREACIJSKA NAMJENA sport-R1, rekreacija-R2
	GROBLJE
	POVRŠINE INFRASTRUKTURNIH SUSTAVA R1 - Uređaj za pročišćavanje otpadnih voda
	PARKOVNE ZELENE POVRŠINE
	ZAŠTITNE ZELENE POVRŠINE - prirodni/kultivirani krajolik
	ŠUMSKE POVRŠINE
	POLJOPRIVREDNE POVRŠINE
	VODNE POVRŠINE - rijeka/cijezara
	VODOTOCI

CESTOVNI PROMET

	BRZA CESTA
	BRZA CESTA- PRIKLJUČAK (ČVOR IVANEC)
	GLAVNA GRADSKA ULICA
	SABIRNA ULICA
	OSTALE ULICE
	JAVNO PARKIRALIŠTE
	BENZINSKA POSTAJA
	AUTOBUSNI KOLODVOR
	OSTALE PROMETNE POVRŠINE (KOLNE ILI PJEŠAČKE)

ŽELJEZNIČKI PROMET

	ŽELJEZNIČKA PRUGA II. REDA- L-201 postojeća pruga
	ŽELJEZNIČKI KOLODVOR

ZRAČNI PROMET

	HELIDROM
--	----------



GDi

LOCALIS CLOUD DEMO

**PRIMJER IZVJEŠTAJA
APLIKACIJE
URBANISTIČKE IDENTIFIKACIJE**

KLASA :
URBROJ:

IDENTIFIKACIJA PROSTORA


Katastarske čestice

KO MBR	KO NAZIV	KČ BROJ	KO DATUM	KO AKTIVNA
312070	Cerje	995	2016	1

Rezultat urbanističke identifikacije

VAŽEĆI	PPUOG	IV. Izmjene i dopune prostornog plana uređenja grada Ivanca
--------	-------	---

Korištenje i namjena površina MJERILO KARTE 1:2000 IZVORNO MJERILO KARTE
1:25000



GRANICE

Teritorijalne i statističke granice

	GRANICA ŽUPANIJE
	GRANICA GRADA
	GRANICA NASELJA
	GRANICA SUSJEDNIH GRADOVA / OPĆINA

Ostale granice

	OBUHVAAT PROSTORNOG PLANA UREĐENJA GRADA I MANJA
	GRANICA OBHVAATA URBANISTIČKOG PLANA UREĐENJA I MANJA

POVRŠINE ZA RAZVOJ I UREĐENJE

Razvoj i uređenje površina naselja

	GRADEVINSKO PODRUČJE NASELJA MJEŠOVITE NAMJENE
	GRADEVINSKO PODRUČJE NASELJA - nasipni građani uređeni do
	GRADEVINSKO PODRUČJE POVREMENOG STANOVANJA
	GRADEVINSKO PODRUČJE POVREMENOG STANOVANJA - nasipni građani uređeni do
	GRADEVINSKO PODRUČJE GOSPODARSKE NAMJENE
	GRADEVINSKO PODRUČJE GOSPODARSKE NAMJENE - nasipni građani uređeni do
	GRADEVINSKO PODRUČJE UGOSTITELJSKO-TURISTIČKE NAMJENE
	GRADEVINSKO PODRUČJE UGOSTITELJSKO-TURISTIČKE NAMJENE - nasipni građani uređeni do
	GRADEVINSKO PODRUČJE SPORTSKO-REKREACIJSKE NAMJENE
	GRADEVINSKO PODRUČJE SPORTSKO-REKREACIJSKE NAMJENE - nasipni građani uređeni do
	GRUBLJE

Razvoj i uređenje površina izvan naselja

	SPORTSKO-REKREACIJSKA NAMJENA (zimski sportovi - skijašnice)
	REKREACIJSKA NAMJENA
	POVRŠINE ZA ISKORIŠTAVANJE MINERALNIH SIROVINA (E1 - Inverzni pijesak, E2 - općaraka gline)
	Pojaprinredno ili isključivo osnovna namjena OSOBITO VRJEDNO OBRADIVO TLO
	Pojaprinredno ili isključivo osnovna namjena VRJEDNO OBRADIVO TLO
	Pojaprinredno ili isključivo osnovna namjena OSTALA OBRADIVA TLA
	OSTALO POJAPRIVREDNO TLO, TRAVNJACI, LIVADE I PAŠNJACI
	GOSPODARSKE ŠUME
	Šume ekološke osnovne namjene ZAŠTITNE ŠUME
	VOĐNE POVRŠINE VOĐOTOK

PROMET

Cestovni promet

	BRZA CESTA
	OSTALE DRŽAVNE CESTE
	ŽUPANIJSKA CESTA
	LOKALNA CESTA
	RASKRŠĆE CESTA U DVIJE RAZINE - planirano

Željeznički promet

	BRZA ŽELJEZNIČKA PRUGA - planirano - velika propusna moć / većih brzina (torčno/masa)
	ŽELJEZNIČKA PRUGA II. REDA - L201 postoji pruga
	PUTNIČKI MEĐUMJESENI KOLODVOR
	STAJALIŠTE

Zračni promet

	HELIDROM - planirano
--	----------------------

OBRADA, SKLADIŠTENJE I ODLAGANJE OTPADA

	PRETOVARNA STANICA I RECIKLAŽNO DVORIŠTE ZA KOMUNALNI OTPAD/ GRAĐEVNI OTPAD
--	--



GDi
LOCALIS CLOUD DEMO

**PRIMJER IZVJEŠTAJA
APLIKACIJE
URBANISTIČKE IDENTIFIKACIJE**

KLASA :
URBROJ:

IDENTIFIKACIJA PROSTORA


Katastarske čestice

KO MBR	KO NAZIV	KČ BROJ	KO DATUM	KO AKTIVNA
312070	Cerje	897/68	2016	1
312070	Cerje	897/71	2016	1
312070	Cerje	897/75	2016	1
312070	Cerje	897/92	2016	1
312070	Cerje	897/93	2016	1
312070	Cerje	897/95	2016	1
312070	Cerje	897/58	2016	1
312070	Cerje	897/59	2016	1

Rezultat urbanističke identifikacije

VAŽEĆI	PPŽ	Prostorni plan županije
--------	-----	-------------------------

Korištenje i namjena prostora MJERILO KARTE 1:1000 IZVORNO MJERILO KARTE
1:100000




GRANICE

-  GRANICA DRŽAVE
-  GRANICA ŽUPANIJE
-  GRANICA GRADA / OPĆINE








PROSTORI / POVRŠINE ZA RAZVOJ I UREĐENJE








RAZVOJ I UREĐENJE PROSTORA / POVRŠINA NASELJA

-  NASELJA POVRŠINE VEĆE OD 25 ha (izgrađeni dio naselja)
-  NASELJA POVRŠINE MANJE OD 25 ha

RAZVOJ I UREĐENJE PROSTORA / POVRŠINA IZVAN NASELJA











postojeće / planirano

-   POVRŠINE ZA ISKORIŠTAVANJE MINERALNIH SIROVINA (eksploatacijsko polje)
E2 : geotermalna voda, E3 : šljunak, E4 : pijesak,
E5 : gлина, E6 : kalcin
-   UGOSTITELJSKO - TURISTIČKA NAMJENA
T1 : hotel, T4 : ostalo (izletnički tuzam i sl.), T6 : lovni tuzam
-   SPORTSKO - REKREACIJSKA NAMJENA
R1 : golf igralište, R2 : jahačid center, R3 : center za zimsko sportove
R4 : teniski center, R5 : rekreacija na vodi, R6 : planinarjenje
-  POSEBNA NAMJENA




-  VILJEDNO POLJOPRIVREDNO OBRADIVO TLO ISKLJUČIVO OSNOVNE NAMJENE
-  OSTALA OBRADIVA POLJOPRIVREDNA TLA
-  GOSPODARSKA ŠUMA ISKLJUČIVO OSNOVNE NAMJENE
-  ZAŠTITNA ŠUMA
-  ŠUMA POSEBNE NAMJENE
-  OSTALO POLJOPRIVREDNO TLO, ŠUME I ŠUMSKO ZEMLJIŠTE
-  VODNE POVRŠINE

PROMET

CESTOVNI PROMET

-  AUTOCESTA
-  MOGUĆI I ALTERNATIVNI KORIDOR BRZE CESTE
-  OSTALE DRŽAVNE CESTE
-  MOGUĆI I ALTERNATIVNI KORIDOR DRŽAVNE CESTE
-  ŽUPANIJSKE CESTE
-  RASKRŠĆE CESTA U DVAJE RAZINE
-  MOST
-  TUNEL
-  GRANIČNI CESTOVNI PRIJELAZ (1 - I kategorija ; 2 - II kategorija)
-  GRANIČNI PRIJELAZ - ZA POGRANIČNI PROMET

ŽELJEZNIČKI PROMET

-  BRZA ŽELJEZNIČKA PRUGA - VELIKE PROPUSNE MOĆI / VELIKIH BRZINA (KORIDOR / TRASA)
-  ŽELJEZNIČKA PRUGA I REDA
-  ŽELJEZNIČKA PRUGA II REDA

ZRAČNI PROMET

-  ZRAČNA LUKA
-  ZRAČNO PRISTANIŠTE

INTEGRALNI TRANSPORT

-  ROBNO TRANSPORTNO SREDIŠTE

VARAŽDINSKA ŽUPANIJA	
Naziv prostornog plana: PROSTORNI PLAN ŽUPANIJE	
Naziv kartografskog prikaza: KORIŠTENJE I NAMJENA PROSTORA	
Broj kartografskog prikaza: 1	Mjerilo kartografskog prikaza: 1 : 100 000
Program mjera za unapređenje stanja u prostoru (službeno glasilo): "Službeni vjesnik Varaždinske županije" br. 2/1998.	Odluka predstavničkog tijela o donošenju plana (službeno glasilo): "Službeni vjesnik Varaždinske županije" br. 8/2000.
Javna rasprava (datum objave): "Varaždinske vijesti" 14. 04. 1999. "Večernji list" 15. 04. 1999.	Javni uvid održan od: 30. 04. 1999. do: 30. 06. 1999.
Pečat tijela odgovornog za provođenje javne rasprave:	Odgovorna osoba za provođenje javne rasprave: Davorin Gregurinčić, dipl. inž. prom. (ime, prezime i potpis)
Suglasnost na plan prema članku 19. Zakona o prostornom uređenju ("Narodne novine", br. 30/94., 68/98./ 35/99.), Klasa: 350-02/99-04/84 Urbroj: 531-04/1-00-5/VĐ datum: 19. 01. 2000.	
Pravna osoba/tijelo koje je izradilo plan: VARAŽDINSKA ŽUPANIJA ŽUPANIJSKI ZAVOD ZA PROSTORNO UREĐENJE	
Pečat pravne osobe/tijela koje je izradilo plan:	Odgovorna osoba: Davorin Gregurinčić, dipl. inž. prom. (ime, prezime i potpis)
Koordinator plana: Davorin Gregurinčić, dipl. inž. prom.	
Stručni tim u izradi plana: 1. Tanja Martinec, dipl.inž.arh. 2. Višnja Jalušić, dipl.inž.arh. 3. Dubravka Komes-Jukić, dipl.inž.arh. 4. Natalija Ježek, dipl.inž.krajob.arh.	5. Marina Kōgl, dipl.inž.arh. 6. dr.sc. Nevenka Krklec, dipl.inž.geol. 7. Višnja Jakovac, građ.teh. 8. Biserka Bračić, građ.teh. 9. Vera Biljan, upr.ref.
Pečat predstavničkog tijela:	Predsjednik predstavničkog tijela: Dragutin Gložinić, dipl. inž. (ime, prezime i potpis)
Istovjetnost ovog prostornog plana s izvornikom ovjerava: Višnja Jalušić, dipl. inž. arh. (ime, prezime i potpis)	Pečat nadležnog tijela:



GDi
LOCALIS CLOUD DEMO

**PRIMJER IZVJEŠTAJA
APLIKACIJE
URBANISTIČKE IDENTIFIKACIJE**

KLASA :
URBROJ:

IDENTIFIKACIJA PROSTORA

Katastarske čestice


KO MBR	KO NAZIV	KČ BROJ	KO DATUM	KO AKTIVNA
312070	Cerje	2713/3	2016	1
312070	Cerje	2713/2	2016	1

Rezultat urbanističke identifikacije

VAŽEĆI	PPUOG	IV. Izmjene i dopune prostornog plana uređenja grada Ivanca
--------	-------	---

LEGENDA

Granice



OBUHVAT PPUG IVANEC

Teritorijalne i statističke granice



GRANICA GRADA



GRANICA NASELJA

PROSTORI / POVRŠINE ZA RAZVOJ I UREĐENJE

Razvoj i uređenje naselja



GRAĐEVINSKO PODRUČJE NASELJA
MJEŠOVITE NAMJENE



GRAĐEVINSKO PODRUČJE NASELJA
- neizgrađeni uređeni dio




GRAĐEVINSKO PODRUČJE
POVREMENOG STANOVANJA



GRAĐEVINSKO PODRUČJE POVREMENOG STANOVANJA
- neizgrađeni uređeni dio



GRAĐEVINSKO PODRUČJE
GOSPODARSKE NAMJENE



GRAĐEVINSKO PODRUČJE GOSPODARSKE NAMJENE
- neizgrađeni uređeni dio



GRAĐEVINSKO PODRUČJE
SPORTSKO-REKREACIJSKE NAMJENE



GRAĐEVINSKO PODRUČJE SPORT.REKREAC. NAMJENE
- neizgrađeni uređeni dio



GROBLJE


Razvoj i uređenje površina izvan naselja



POVRŠINE ZA ISKORIŠTAVANJE MINERALNIH SIROVINA
(E2 - opekarska glina)

PODRUČJA PRIMJENE PLANSKIH MJERA

Obuhvat prostornog plana užeg područja




URBANISTIČKI PLAN UREĐENJA (UPU)

ZAŠTITA PROSTORA

Zone zaštite kulturne baštine



REŽIM ZAŠTITE "A"



REŽIM ZAŠTITE "A"



REŽIM ZAŠTITE "A"

Promet



KORIDOR PLANIRANE BRZE CESTE



GDi

LOCALIS CLOUD DEMO

**PRIMJER IZVJEŠTAJA
APLIKACIJE
URBANISTIČKE IDENTIFIKACIJE**

KLASA :
URBROJ:

IDENTIFIKACIJA PROSTORA

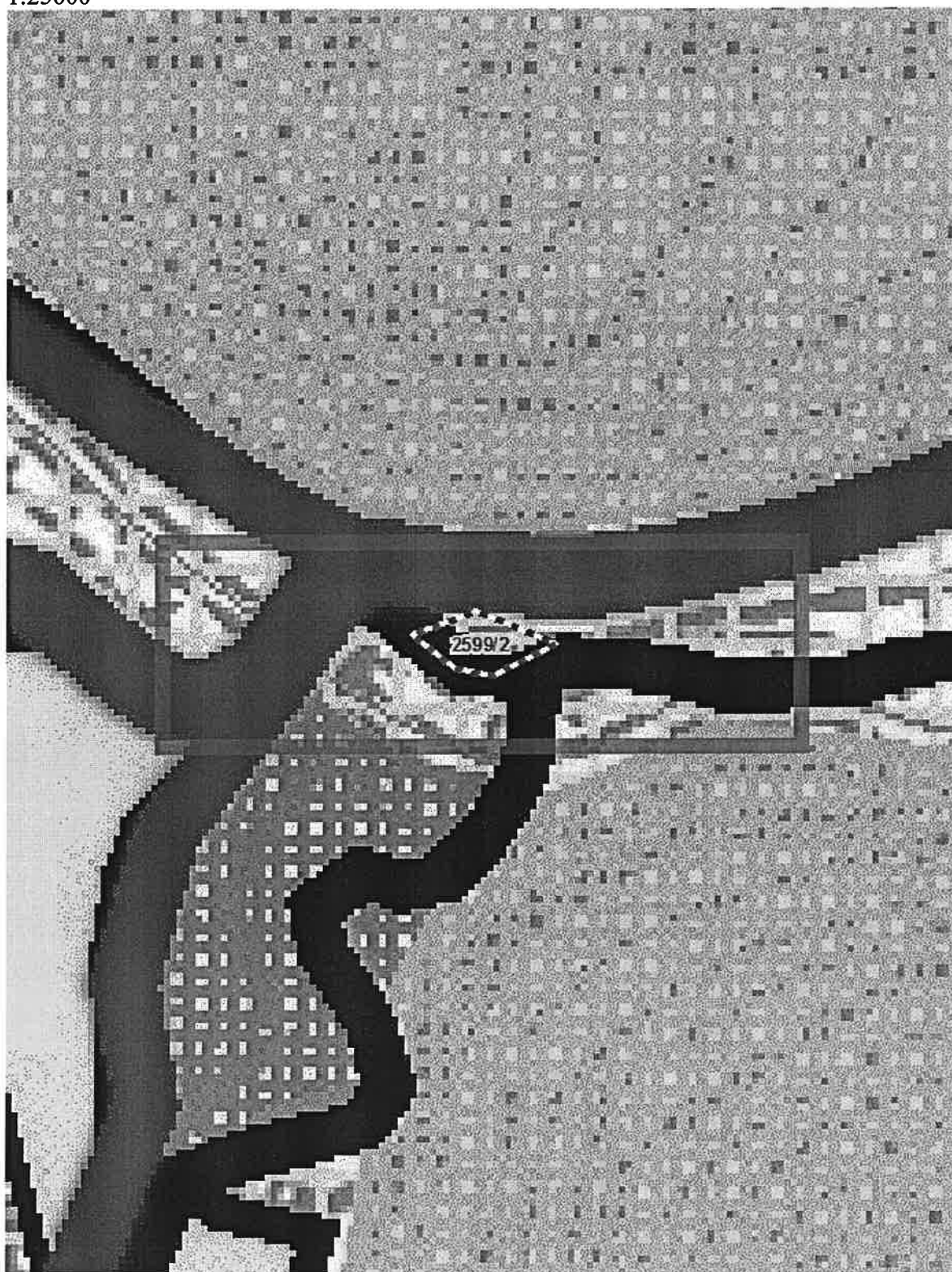
Katastarske čestice

KO MBR	KO NAZIV	KČ BROJ	KO DATUM	KO AKTIVNA
312070	Cerje	2599/2	2016	1

Rezultat urbanističke identifikacije

VAŽEĆI	PPUOG	IV. Izmjene i dopune prostornog plana uređenja grada Ivanca
--------	-------	---

Korištenje i namjena površina MJERILO KARTE 1:2000 IZVORNO MJERILO KARTE
1:25000



GRANICE

Teritorijalne i statističke granice

	GRANICA ŽUPANIJE
	GRANICA GRADA
	GRANICA NASELJA
	GRANICA SUSJEDNIH GRADOVA / OPĆINA

Ostale granice

	OBUHVAAT PROSTORNOG PLANA UREĐENJA GRADA IVANCA
	GRANICA OBHVAATA URBANISTIČKOG PLANA UREĐENJA IVANCA

POVRŠINE ZA RAZVOJ I UREĐENJE

Razvoj i uređenje površina naselja

	GRAĐEVINSKO PODRUČJE NASELJA MJEŠOVITE NAMJENE
	GRAĐEVINSKO PODRUČJE NASELJA - nezgradeni uređeni dio
	GRAĐEVINSKO PODRUČJE PUVREMENOG STANOVANJA
	GRAĐEVINSKO PODRUČJE PUVREMENOG STANOVANJA - nezgradeni uređeni dio
	GRAĐEVINSKO PODRUČJE GOSPODARSKE NAMJENE
	GRAĐEVINSKO PODRUČJE GOSPODARSKE NAMJENE - nezgradeni uređeni dio
	GRAĐEVINSKO PODRUČJE UGOSTITELJSKO-TURISTIČKE NAMJENE
	GRAĐEVINSKO PODRUČJE UGOST.-TURIST. NAMJENE - nezgradeni uređeni dio
	GRAĐEVINSKO PODRUČJE SPORTSKO-REKREACIJSKE NAMJENE
	GRAĐEVINSKO PODRUČJE SPORTSKO-REKR. NAMJENE - nezgradeni uređeni dio
	GROBLJE

Razvoj i uređenje površina izvan naselja

	SPORTSKO-REKREACIJSKA NAMJENA (ZIMSKI SPORTOVI - skijašilište)
	REKREACIJSKA NAMJENA
	POVRŠINE ZA ISKORIŠTAVANJE MINERALNIH SIROVINA (E1 - Inverani pijesak, E2 - općaranska gline)
	Poljoprivredno tlo isključivo oronovne namjene OSOBITO VRUJEDNO OBRADIVO TLO
	Poljoprivredno tlo isključivo oronovne namjene VRUJEDNO OBRADIVO TLO
	Poljoprivredno tlo isključivo oronovne namjene OSTALA OBRADIVA TLA
	OSTALO POLJOPRIVREDNO TLO, TRAVNJACI, LIVADE I PAŠNJACI
	GOSPODARSKE ŠUME
	Šume stacionarne namjene ZAŠTITNE ŠUME
	VOĐNE POVRŠINE VODOTOK

PROMET

Cestovni promet

	BRZA CESTA
	OSTALE DRŽAVNE CESTE
	ŽUPANIJSKA CESTA
	LOKALNA CESTA
	RASKRŠĆE CESTA U DVIJE RAZINE - planirano

Željeznički promet

	BRZA ŽELJEZNIČKA PRUGA - planirano - velika propusna moć / većih brzina (koristi/masa)
	ŽELJEZNIČKA PRUGA II. REDA - L201 postojeća pruga
	PUTNIČKI MEĐUMJESENI KOLODVOR
	STAJALIŠTE

Zračni promet

	HELIDROM - planirano
--	----------------------

OBRAĐA, SKLADIŠTENJE I ODLAGANJE OTPADA

	PRETOVARNA STANICA I RECIKLAŽNO DVORIŠTE ZA KOMUNALNI OTPAD/GRADIVNI OTPAD
--	--



GDi

LOCALIS CLOUD DEMO

**PRIMJER IZVJEŠTAJA
APLIKACIJE
URBANISTIČKE IDENTIFIKACIJE**

KLASA :
URBROJ:

IDENTIFIKACIJA PROSTORA

Katastarske čestice

KO MBR	KO NAZIV	KČ BROJ	KO DATUM	KO AKTIVNA
312070	Cerje	2138/10	2016	1

Rezultat urbanističke identifikacije

VAŽEĆI	PPŽ	Prostorni plan županije
--------	-----	-------------------------

Korištenje i namjena prostora MJERILO KARTE 1:2000 IZVORNO MJERILO KARTE
1:100000





GRANICE

-  GRANICA DRŽAVE
-  GRANICA ŽUPANIJE
-  GRANICA GRADA / OPĆINE

PROSTORI / POVRŠINE ZA RAZVOJ I UREĐENJE


RAZVOJ I UREĐENJE PROSTORA / POVRŠINA NASELJA

-  NASELJA POVRŠINE VEĆE OD 25 ha (zgrađeni dio naselja)
-  NASELJA POVRŠINE MANJE OD 25 ha

RAZVOJ I UREĐENJE PROSTORA / POVRŠINA IZVAN NASELJA

postojeće / planirano











- (E) (E) POVRŠINE ZA ISKORIŠTAVANJE MINERALNIH SIROVINA (eksploatacijsko polje)
E2 : geotermalna voda, E3 : klinker, E4 : pijesak,
E5 : gлина, E6 : kamen
- (T) (T) UGOSTITELJSKO - TURISTIČKA NAMJENA
T1 : hotel, T4 : ostalo (zdravilišni turizam i sl.), T5 : lovni turizam
- (R) (R) SPORTSKO - REKREACIJSKA NAMJENA
R1 : golf igralište, R2 : jahački centar, R3 : centar za zimski sportove
R4 : teniski centar, R5 : rekreacija na vodi, R6 : planinarstvo
- (N) POSEBNA NAMJENA






- VRHEDNO POLJOPRIVREDNO OBRADIVO TLO ISKLJUČIVO OSNOVNE NAMJENE
- OSTALA OBRADIVA POLJOPRIVREDNA TLA
- GOSPODARSKA ŠUMA ISKLJUČIVO OSNOVNE NAMJENE
- ZASTITNA ŠUMA
- ŠUMA POSEBNE NAMJENE
- OSTALO POLJOPRIVREDNO TLO, ŠUME I ŠUMSKO ZEMLIŠTE
- VODNE POVRŠINE

PROMET



CESTOVNI PROMET

-  AUTOCESTA
-  MOGUĆI I ALTERNATIVNI KORIDOR BRZE CESTE
-  OSTALE DRŽAVNE CESTE
-  MOGUĆI I ALTERNATIVNI KORIDOR DRŽAVNE CESTE
-  ŽUPANIJSKE CESTE
-  RASKRŠĆE CESTA U DVAJE RAZINE
-  MOST
-  TUNEL
-  GRANIČNI CESTOVNI PRIJELAZ (1 - I kategorija; 2 - II kategorija)
-  GRANIČNI PRIJELAZ - ZA POGRANIČNI PROMET

ŽELJEZNIČKI PROMET

-  BRZA ŽELJEZNIČKA PRUGA
- VELIKE PROPUSNE MOĆI / VELIKIH BRZINA (KORIDOR / TRASA)
-  ŽELJEZNIČKA PRUGA I REDA
-  ŽELJEZNIČKA PRUGA II REDA

ZRAČNI PROMET

-  ZRAČNA LUKA
-  ZRAČNO PRISTANIŠTE

INTEGRALNI TRANSPORT

-  ROBNO TRANSPORTNO SREDIŠTE



GDi

LOCALIS CLOUD DEMO

PRIMJER IZVJEŠTAJA
APLIKACIJE
URBANISTIČKE IDENTIFIKACIJE

KLASA :
URBROJ:

IDENTIFIKACIJA PROSTORA

Katastarske čestice

KO MBR	KO NAZIV	KČ BROJ	KO DATUM	KO AKTIVNA
312070	Cerje	2137/10	2016	1
312070	Cerje	2137/12	2016	1
312070	Cerje	2137/14	2016	1
312070	Cerje	2137/7	2016	1
312070	Cerje	2137/8	2016	1

Rezultat urbanističke identifikacije

VAŽEĆI	PPŽ	Prostorni plan županije
--------	-----	-------------------------

Korištenje i namjena prostora MJERILO KARTE 1:2000 IZVORNO MJERILO KARTE
1:100000





GRANICE

-  GRANICA DRŽAVE
-  GRANICA ŽUPANIJE
-  GRANICA GRADA / OPĆINE








PROSTORI / POVRŠINE ZA RAZVOJ I UREĐENJE








RAZVOJ I UREĐENJE PROSTORA / POVRŠINA NASELJA

-  NASELJA POVRŠINE VEĆE OD 25 ha (zgrađeni dio naselja)
-  NASELJA POVRŠINE MANJE OD 25 ha

RAZVOJ I UREĐENJE PROSTORA / POVRŠINA IZVAN NASELJA











poštoljeđe / planirano

-   POVRŠINE ZA ISKORIŠTAVANJE MINERALNIH SIROVINA (eksploatacijsko polje)
E2 : geotermalna voda, E3 : šljunak, E4 : pijesak,
E5 : glina, E6 : kamen
-   UGOSTITELJSKO - TURISTIČKA NAMJENA
T1 : hotel, T4 : ostalo (izletnički turizam i sl.), T5 : lovni turizam
-   SPORTSKO - REKREACIJSKA NAMJENA
R1 : golf igralište, R2 : jahački centar, R3 : centar za zimsko sportove
R4 : teniski centar, R5 : rekreacija na vodi, R6 : planinarjenje
-  POSEBNA NAMJENA




-  VRIJEDNO POLJOPRIVREDNO OBRADIVO TLO ISKLJUČIVO OSNOVNE NAMJENE
-  OSTALA OBRADIVA POLJOPRIVREDNA TLA
-  GOSPODARSKA ŠUMA ISKLJUČIVO OSNOVNE NAMJENE
-  ZAŠTITNA ŠUMA
-  ŠUMA POSEBNE NAMJENE
-  OSTALO POLJOPRIVREDNO TLO, ŠUME I ŠUMSKO ZEMLJIŠTE
-  VODNE POVRŠINE

PROMET

CESTOVNI PROMET

-  AUTOCESTA
-  MOGUĆI I ALTERNATIVNI KORIDOR BRZE CESTE
-  OSTALE DRŽAVNE CESTE
-  MOGUĆI I ALTERNATIVNI KORIDOR DRŽAVNE CESTE
-  ŽUPANIJSKE CESTE
-  RASKRŠĆE CESTA U DVAJE RAZINE
-  MOST
-  TUNEL
-  GRANIČNI CESTOVNI PRIJELAZ (1 - I kategorija ; 2 - II kategorija)
-  GRANIČNI PRIJELAZ - ZA POGRANIČNI PROMET

ŽELJEZNIČKI PROMET

-  BRZA ŽELJEZNIČKA PRUGA
- VELIKE PROPUŠNE MOĆI / VELIKIH BRZINA (KORIDOR / TRASA)
-  ŽELJEZNIČKA PRUGA I REDA
-  ŽELJEZNIČKA PRUGA II REDA

ZRAČNI PROMET

-  ZRAČNA LUKA
-  ZRAČNO PRISTANIŠTE

INTEGRALNI TRANSPORT

-  ROBNO TRANSPORTNO SREDIŠTE



GDI
LOCALIS CLOUD DEMO

**PRIMJER IZVJEŠTAJA
APLIKACIJE
URBANISTIČKE IDENTIFIKACIJE**

KLASA :
URBROJ:

IDENTIFIKACIJA PROSTORA

Katastarske čestice

KO MBR	KO NAZIV	KČ BROJ	KO DATUM	KO AKTIVNA
312070	Cerje	2114/8	2016	1
312070	Cerje	2114/6	2016	1
312070	Cerje	2113/2	2016	1

Rezultat urbanističke identifikacije

VAŽEĆI	PPŽ	Prostorni plan županije
--------	-----	-------------------------

Korištenje i namjena prostora MJERILO KARTE 1:2000 IZVORNO MJERILO KARTE
1:100000





GRANICE

-  GRANICA DRŽAVE
-  GRANICA ŽUPANIJE
-  GRANICA GRADA / OPĆINE








PROSTORI / POVRŠINE ZA RAZVOJ I UREĐENJE








RAZVOJ I UREĐENJE PROSTORA / POVRŠINA NASELJA

-  NASELJA POVRŠINE VEĆE OD 25 ha (zgrađeni dio naselja)
-  NASELJA POVRŠINE MANJE OD 25 ha

RAZVOJ I UREĐENJE PROSTORA / POVRŠINA IZVAN NASELJA











postojeće / planirano

-   POVRŠINE ZA ISKORIŠTAVANJE MINERALNIH SIROVINA (eksploatacijsko polje)
E2 : geotermalne vode, E3 : šljunak, E4 : pijesak,
E5 : gline, E6 : lešajci
-   UGOSTITELJSKO - TURISTIČKA NAMJENA
T1 : hotel, T4 : ostalo (kolektivni turizam i sl.), T6 : lovni turizam
-   SPORTSKO - REKREACIJSKA NAMJENA
R1 : golf igralište, R2 : jahanjski centar, R3 : centar za zimsko sportove
R4 : teniski centar, R5 : rekreacija na vodi, R6 : planinarstvo
-  POSEBNA NAMJENA




-  VRLJEDNO POLJOPRIVREDNO OBRADIVO TLO ISKLJUČIVO OSNOVNE NAMJENE
-  OSTALA OBRADIVA POLJOPRIVREDNA TLA
-  GOSPODARSKA ŠUMA ISKLJUČIVO OSNOVNE NAMJENE
-  ZAŠTITNA ŠUMA
-  ŠUMA POSEBNE NAMJENE
-  OSTALO POLJOPRIVREDNO TLO, ŠUME I ŠUMSKO ZEMLJIŠTE
-  VODNE POVRŠINE

PROMET

CESTOVNI PROMET

-  AUTOCESTA
-  MOGUĆI I ALTERNATIVNI KORIDOR BRZE CESTE
-  OSTALE DRŽAVNE CESTE
-  MOGUĆI I ALTERNATIVNI KORIDOR DRŽAVNE CESTE
-  ŽUPANIJSKE CESTE
-  RASKRŠĆE CESTA U DVIJE RAZINE
-  MOST
-  TUNEL
-  GRANIČNI CESTOVNI PRIJELAZ (1 - I kategorija; 2 - II kategorija)
-  GRANIČNI PRIJELAZ - ZA POGRANIČNI PROMET

ŽELJEZNIČKI PROMET

-  BRZA ŽELJEZNIČKA PRUGA
- VELIKE PROPUSNE MOĆI / VELIKIH BRZINA (KORIDOR / TRASA)
-  ŽELJEZNIČKA PRUGA I REDA
-  ŽELJEZNIČKA PRUGA II REDA

ZRAČNI PROMET

-  ZRAČNA LUKA
-  ZRAČNO PRISTANIŠTE

INTEGRALNI TRANSPORT

-  ROBNO TRANSPORTNO SREDIŠTE



GDi
LOCALIS CLOUD DEMO

**PRIMJER IZVJEŠTAJA
APLIKACIJE
URBANISTIČKE IDENTIFIKACIJE**

KLASA :
URBROJ:

IDENTIFIKACIJA PROSTORA


Katastarske čestice

KO MBR	KO NAZIV	KČ BROJ	KO DATUM	KO AKTIVNA
312070	Cerje	1528/7	2016	1

Rezultat urbanističke identifikacije

VAŽEĆI	PPUOG	IV. Izmjene i dopune prostornog plana uređenja grada Ivanca
--------	-------	--

Korištenje i namjena površina MJERILO KARTE 1:2000 IZVORNO MJERILO KARTE
1:25000



GRANICE

Teritorijalne i statističke granice

	GRANICA ŽUPANIJE
	GRANICA GRADA
	GRANICA NASELJA
	GRANICA SUSJEDNIH GRADOVA / OPĆINA

Ostale granice

	OBUHVAAT PROSTORNOG PLANA UREĐENJA GRADA IVANČA
	GRANICA OBUHVATA URBANISTIČKOG PLANA UREĐENJA IVANČA

POVRŠINE ZA RAZVOJ I UREĐENJE

Razvoj i uređenje površina naselja

	GRABEVINSKO PODRUČJE NASELJA MJEŠOVITE NAMJENE
	GRABEVINSKO PODRUČJE NASELJA - naseljena uređena dio
	GRABEVINSKO PODRUČJE POVREMENOG STANOVANJA
	GRABEVINSKO PODRUČJE POVREMENOG STANOVANJA
	GRABEVINSKO PODRUČJE GOSPODARSKE NAMJENE
	GRABEVINSKO PODRUČJE GOSPODARSKE NAMJENE - naseljena uređena dio
	GRABEVINSKO PODRUČJE UGOSTITELJSKO-TURISTIČKE NAMJENE
	GRABEVINSKO PODRUČJE UGOST.-TURIST. NAMJENE - naseljena uređena dio
	GRABEVINSKO PODRUČJE SPORTSKO-REKREACIJSKE NAMJENE
	GRABEVINSKO PODRUČJE SPORTSKO-REKR. NAMJENE - naseljena uređena dio
	GROBLJE

Razvoj i uređenje površina izvan naselja

	SPORTSKO-REKREACIJSKA NAMJENA (ZIMSKI SPORTOVI - skijašnice)
	REKREACIJSKA NAMJENA
	POVRŠINE ZA ISKORIŠTAVANJE MINERALNIH SIROVINA (E1 - liveni pijesak, E2 - opkarska gline)
	Poljoprivredno to isključivo osnovne namjene OSOBITO VRJEDNO OBRADIVO TLO
	Poljoprivredno to isključivo osnovne namjene VRJEDNO OBRADIVO TLO
	Poljoprivredno to isključivo osnovne namjene OSTALA OBRADIVA TLA
	OSTALO POLJOPRIVREDNO TLO, TRAVNJACI, LIVADE I PAŠNJACI
	GOSPODARSKE ŠUME
	Šume rezervne osnovne namjene ZAŠTITNE ŠUME
	VOĐNE POVRŠINE VODOTOK

PROMET

Cestovni promet

	BRZA CESTA
	OSTALE DRŽAVNE CESTE
	ŽUPANIJSKA CESTA
	LOKALNA CESTA
	RASKRIŽJE CESTA U DVIJE RAZINE - planirano

Željeznički promet

	BRZA ŽELJEZNIČKA PRUGA - planirano - velika propusna moć / velika brzina (Tokido/Trasa)
	ŽELJEZNIČKA PRUGA II. REDA - L201 postojeća pruga
	PUTNIČKI MEĐUMJESNI KOLODVOR
	STAJALIŠTE

Zračni promet

	HELIDROM - planirano
--	----------------------

OBRAĐA, SKLADIŠTENJE I ODLAGANJE OTPADA

	PRETOVARNA STANICA I RECIKLAŽNO DVORIŠTE ZA KOMUNALNI OTPAD/GRADIVNI OTPAD
--	---



GDi

LOCALIS CLOUD DEMO

**PRIMJER IZVJEŠTAJA
APLIKACIJE
URBANISTIČKE IDENTIFIKACIJE**

KLASA :
URBROJ:

IDENTIFIKACIJA PROSTORA


Katastarske čestice

KO MBR	KO NAZIV	KČ BROJ	KO DATUM	KO AKTIVNA
312070	Cerje	1517/9	2016	1
312070	Cerje	1517/7	2016	1

Rezultat urbanističke identifikacije

VAŽEĆI	PPUOG	IV. Izmjene i dopune prostornog plana uređenja grada Ivanca
--------	-------	---

Korištenje i namjena površina MJERILO KARTE 1:2000 IZVORNO MJERILO KARTE
1:25000



GRANICE

Teritorijalne i statističke granice

	GRANICA ŽUPANIJE
	GRANICA GRADA
	GRANICA NASELJA
	GRANICA SUSJEDNIH GRADOVA / OPĆINA

Ostale granice

	OBUHVAAT PROSTORNOG PLANA UREĐENJA GRADA IVANCA
	GRANICA OBUHVAATA URBANISTIČKOG PLANA UREĐENJA IVANCA

POVRŠINE ZA RAZVOJ I UREĐENJE

Razvoj i uređenje površina naselja

	GRADEVINSKO PODRUČJE NASELJA MJEŠOVITE NAMJENE
	GRADEVINSKO PODRUČJE NASELJA - neizgrađeni uređeni dio
	GRADEVINSKO PODRUČJE PUVREMENOG STANOVANJA
	GRADEVINSKO PODRUČJE PUVREMENOG STANOVANJA - neizgrađeni uređeni dio
	GRADEVINSKO PODRUČJE GOSPODARSKE NAMJENE
	GRADEVINSKO PODRUČJE GOSPODARSKE NAMJENE - neizgrađeni uređeni dio
	GRADEVINSKO PODRUČJE UGOSTITELJSKO-TURISTIČKE NAMJENE
	GRADEVINSKO PODRUČJE UGOST.-TURIST. NAMJENE - neizgrađeni uređeni dio
	GRADEVINSKO PODRUČJE SPORTSKO-REKREACIJSKE NAMJENE
	GRADEVINSKO PODRUČJE SPORTSKO-REKR. NAMJENE - neizgrađeni uređeni dio
	GROBLJE

Razvoj i uređenje površina izvan naselja

	SPORTSKO-REKREACIJSKA NAMJENA (ZIMSKI SPORTOVI - skijašnice)
	REKREACIJSKA NAMJENA
	POVRŠINE ZA ISKORIŠTAVANJE MINERALNIH SIROVINA (E1 - Iveroni pijesak, E2 - općarstva glina)
	Poljoprivredno ili isključivo osnovna namjena OSOBITO VRJEDNO OBRADIVO TLO
	Poljoprivredno ili isključivo osnovna namjena VRJEDNO OBRADIVO TLO
	Poljoprivredno ili isključivo osnovna namjena OSTALA OBRADIVA TLA
	OSTALO POLJOPRIVREDNO TLO, TRAVNJACI, LIVADE I PAŠNJACI
	GOSPODARSKE ŠUME
	Šume isključivo osnovna namjena ZAŠTITNE ŠUME
	VOĐNE POVRŠINE VOĐOTOK

PROMET

Cestovni promet

	BRZA CESTA
	OSTALE DRŽAVNE CESTE
	ŽUPANIJSKA CESTA
	LOKALNA CESTA
	RASKRIŽJE CESTA U DVAJE RAZINE: planirano

Željeznički promet

	BRZA ŽELJEZNIČKA PRUGA - planirano (velika propusna moć / velikih brzina (veliko/brze))
	ŽELJEZNIČKA PRUGA II. REDA - L201 postojeća pruga
	PUTNIČKI MEĐUMJEŠNI KOLOĐVOR
	STAJALIŠTE

Zračni promet

	HELIJODROM - planirano
--	------------------------

OBRAĐA, SKLADIŠTENJE I ODLAGANJE OTPADA

	PRETOVARNA STANICA I RECIKLAŽNO DVORIŠTE ZA KOMUNALNI OTPAD/GRADIVNI OTPAD
--	--



GDi

LOCALIS CLOUD DEMO

**PRIMJER IZVJEŠTAJA
APLIKACIJE
URBANISTIČKE IDENTIFIKACIJE**

KLASA :
URBROJ:

IDENTIFIKACIJA PROSTORA

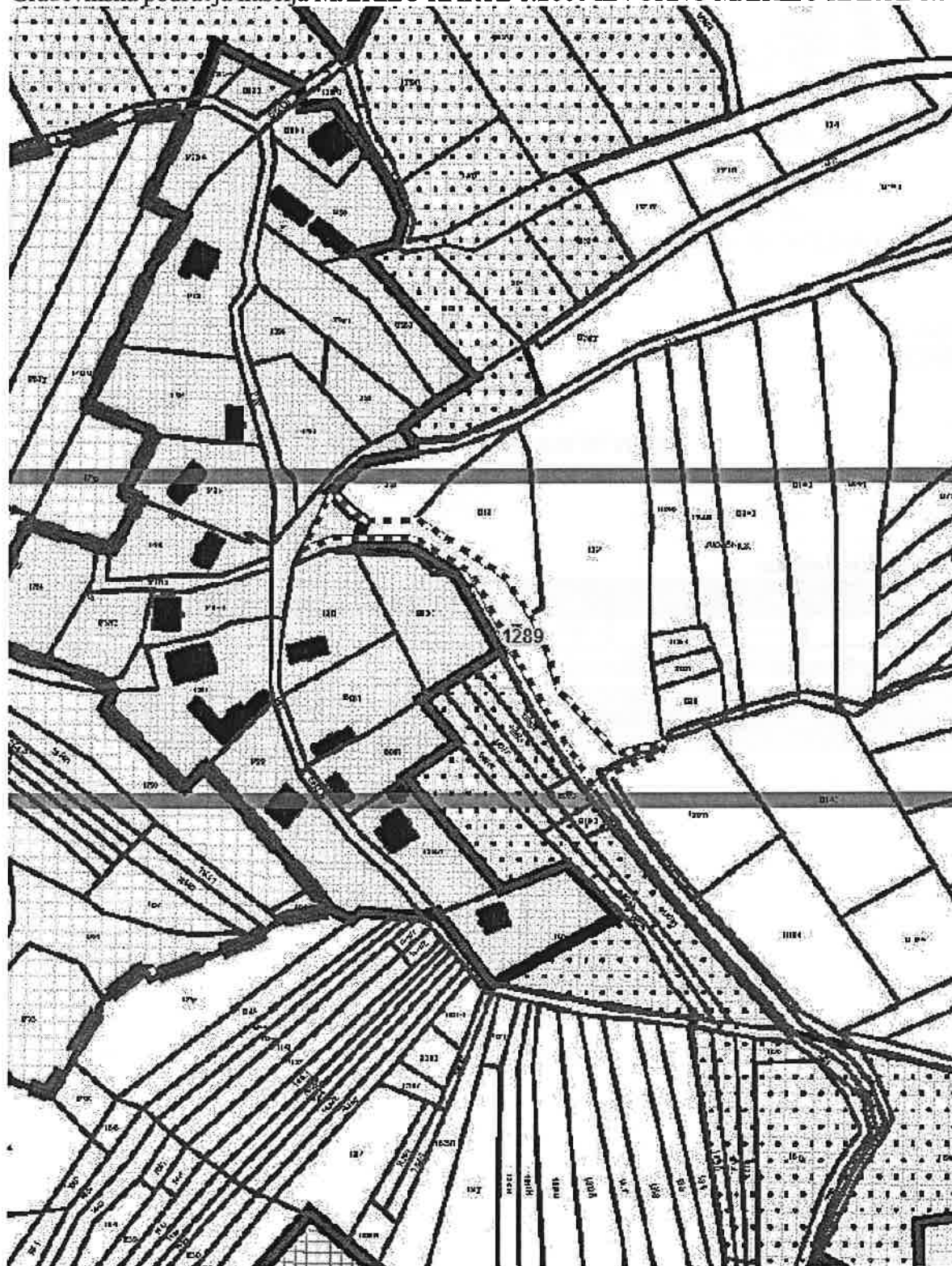
Katastarske čestice

KO MBR	KO NAZIV	KČ BROJ	KO DATUM	KO AKTIVNA
312070	Cerje	1289	2016	1

Rezultat urbanističke identifikacije


VAŽEĆI	PPUOG	IV. Izmjene i dopune prostornog plana uređenja grada Ivanca
--------	-------	--

Građevinska područja naselja MJERILO KARTE 1:2000 IZVORNO MJERILO KARTE 1:5000



LEGENDA

Granice




OBUHVAT PPUG IVANEC

Teritorijalne i statističke granice



GRANICA GRADA



GRANICA NASELJA

PROSTORI / POVRŠINE ZA RAZVOJ I UREĐENJE

Razvoj i uređenje naselja



GRAĐEVINSKO PODRUČJE NASELJA
MJEŠOVITE NAMJENE



GRAĐEVINSKO PODRUČJE NASELJA
- neizgrađeni uređeni dio



GRAĐEVINSKO PODRUČJE
POVREMENOG STANOVANJA



GRAĐEVINSKO PODRUČJE POVREMENOG STANOVANJA
- neizgrađeni uređeni dio



GRAĐEVINSKO PODRUČJE
GOSPODARSKE NAMJENE



GRAĐEVINSKO PODRUČJE GOSPODARSKE NAMJENE
- neizgrađeni uređeni dio



GRAĐEVINSKO PODRUČJE
SPORTSKO-REKREACIJSKE NAMJENE



GRAĐEVINSKO PODRUČJE SPORT.REKREAC. NAMJENE
- neizgrađeni uređeni dio



GROBLJE

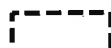
Razvoj i uređenje površina izvan naselja



POVRŠINE ZA ISKORIŠTAVANJE MINERALNIH SIROVINA
(E2 - opekarska gлина)

PODRUČJA PRIMJENE PLANSKIH MJERA


Obuhvat prostornog plana užeg područja




URBANISTIČKI PLAN UREĐENJA (UPU)

ZAŠTITA PROSTORA

Zone zaštite kulturne baštine



REŽIM ZAŠTITE "A"



REŽIM ZAŠTITE "A"



REŽIM ZAŠTITE "A"

Promet



KORIDOR PLANIRANE BRZE CESTE

GRAD IVANEC

IV. IZMJENE I DOPUNE PROSTORNOG PLANA UREĐENJA GRADA IVANCA

4. GRAĐEVINSKA PODRUČJA NASELJA

Županija:	VARAŽDINSKA		
Grad:	IVANEC		
Naziv prostornog plana:	IV. IZMJENE I DOPUNE PROSTORNOG PLANA UREĐENJA GRADA IVANCA		
Naziv kartografskog prikaza:	4. GRAĐEVINSKA PODRUČJA NASELJA		
Broj kartografskog prikaza	4.4.	Mjerilo kartografskog prikaza	1 : 5000
Odluka o izradi plana:	Odluka o donošenju plana		
Službeni vjesnik Varaždinske županije 32/15 i 63/15	Službeni vjesnik Varaždinske županije 27/16 i 40/16 - ispravak		
Objava javne rasprave: - Većemji list od 21.03.2016.	Javni uvid održan: - od: 29.03.2016. - do: 08.04.2016.		
Pečat tijela odgovornog za provođenje javne rasprave:	Odgovorna osoba za provođenje javne rasprave:		
M.P. pročelnik: Stanko Rožman, dipl.tur.		
Mišljenje na Plan temeljem članka 107. Zakona o prostornom uređenju (NN 153/13) Klasa: 350-02/15-02/14 Urbroj : 2186/1-16/4-16-24 Varaždin, 10.05.2016.			
Pravna osoba koja je izradila plan:	ARHEO d.o.o., Zagreb Tomislavova 11		
Pečat pravne osobe koja je izradila plan:			
M.P.	Direktor : Aron Varga, dipl.ing.arh.,ovlašt.arh.		
Stručni tim u izradi plana: Aron Varga, dipl.ing.arh., ovlašteni arh. Marlo Pezeļ, dipl.ing.arh.,ovlašt.arh. urbanist Branimir Fojs, dipl. ing. arh.,ovi.arh. Antonio Baković, dipl.ing.grad.,ovi.grad.	Patrik Filaković, dipl.ing.prometa Mile Naglič, ing. el. Damir Batarić, dipl.ing.tur. Vera Varga, dipl.biolog Vesna Pezeļ, dipl.sociolog		
Odgovorni voditelj izrade plana:	Aron Varga, dipl.ing.arh.,ovlašt.arh.		
Pečat gradskog vijeća:	Predsjednik gradskog vijeća:		
M.P. Edo Rajh, dipl.oec., v.r.		
Istovjetnost prostornog plana s izvornikom ovjerava:	Pečat nadležnog tijela:		
.....	M.P.		