



REPUBLIKA HRVATSKA
VARAŽDINSKA ŽUPANIJA
GRAD IVANEC

GRADONAČELNIK

KLASA: 943-01/19-01/49
URBROJ: 2186/12-02/32-19-2

Ivanec, 11. rujna 2019.

Na temelju članka 48. Zakona o lokalnoj i područnoj (regionalnoj) samoupravi („Narodne novine“ br. 33/01, 60/01 - vjerodostojno tumačenje, 129/05, 109/07, 125/08, 36/09, 150/11, 144/12, 19/13 – pročišćeni tekst, 137/15 – ispravak, 123/17) i članka 64. Statuta Grada Ivanca („Službeni vjesnik Varaždinske županije“ br. 21/09, 12/13, 23/13 – pročišćeni tekst, 13/18), a u svezi članka 35. st. 3. Zakona o vlasništvu i drugim stvarnim pravima („Narodne novine“ br. 91/96, 73/00, 114/01, 79/06, 141/06, 146/08, 38/09, 153/09, 143/12 i 152/14) gradonačelnik Grada Ivanca donosi sljedeći

ZAKLJUČAK

Utvrđuje se prijedlog Odluke o ukidanju svojstva javnog dobra na nekretninama k.o. Ivanec, te se dostavlja Gradskom vijeću Grada Ivanca na razmatranje i donošenje.

GRADONAČELNIK:
Milorad Batinić

DOSTAVITI:

1. Gradsko vijeće Grada Ivanca
2. Upravni odjel za lokalnu samoupravu, imovinu i javnu nabavu, ovdje
3. Pismohrana, ovdje



REPUBLIKA HRVATSKA
VARAŽDINSKA ŽUPANIJA
GRAD IVANEC

GRADSKO VIJEĆE

- prijedlog -

KLASA: 943-01/19-01/49
URBROJ: 2186/12-02/32-19-1

Ivanec, 2019.

Na temelju članka 35. st. 3. Zakona o vlasništvu i drugim stvarnim pravima („Narodne novine“ br. 91/96, 73/00, 114/01, 79/06, 141/06, 146/08, 38/09, 153/09, 143/12 i 152/14), članka 35. Zakona o lokalnoj i područnoj (regionalnoj) samoupravi („Narodne novine“ br. 33/01, 60/01 - vjerodostojno tumačenje, 129/05, 109/07, 125/08, 36/09, 150/11, 144/12, 19/13 – pročišćeni tekst i 137/15 – ispravak, 123/17) i članka 35. Statuta Grada Ivanca („Službeni vjesnik Varaždinske županije“ br. 21/09, 12/13, 23/13 – pročišćeni tekst, 13/18), Gradsko vijeće Grada Ivanca na sjednici održanoj dana 2019. godine, donosi

ODLUKU **o ukidanju svojstva javnog dobra na nekretninama k.o. Ivanec**

Članak 1.

Ovom Odlukom utvrđuje se ukidanje svojstva javnog dobra na nekretninama označenim kao:

- **k.č.br. 263/2 k.o. Ivanec**, u naravi ORANICA-PARKIRALIŠTE ISPRED ZGRADE PRVOMAJSKE ITAS, ukupne površine 114 m²,
- **k.č.br. 264/3 k.o. Ivanec**, u naravi PARKIRALIŠTE ISPRED ZGRADE PRVOMAJSKE ITAS IVANEC, ukupne površine 127 m²,
- **k.č.br. 265/3 k.o. Ivanec**, u naravi PARKIRALIŠTE ISPRED ZGRADE PRVOMAJSKE ITAS IVANEC, ukupne površine 111 m²,
- **k.č.br. 266/3 k.o. Ivanec**, u naravi PARKIRALIŠTE ISPRED ZGRADE PRVOMAJSKE ITAS IVANEC, ukupne površine 122 m²,
- **k.č.br. 267 k.o. Ivanec**, u naravi PARKIRALIŠTE ISPRED ZGRADE PRVOMAJSKE ITAS IVANEC, ukupne površine 101 m²,
- **k.č.br. 270 k.o. Ivanec**, u naravi PARKIRALIŠTE ISPRED ZGRADE PRVOMAJSKE ITAS IVANEC, ukupne površine 96 m²,

- **k.č.br. 271/3 k.o. Ivanec**, u naravi PARKIRALIŠTE, ukupne površine 92 m², upisane u zemljišnoknjižni uložak POPIS I k.o. Ivanec, kao JAVNO DOBRO, za potrebe rješavanja imovinskopravnih odnosa u svrhu formiranja građevinske parcele sukladno prostorno planskoj dokumentaciji Grada Ivanca.

Članak 2.

Utvrđuje se da je trajno prestala potreba za korištenjem predmetnih nekretnina kao javnog dobra, iz članka 1. ove Odluke, te se isključuju iz opće uporabe.

Članak 3.

Temeljem ove Odluke, Općinski sud u Varaždinu, Stalna služba u Ivancu, izvršit će brisanje statusa javnog dobra na nekretninama iz članka 1. ove Odluke, te će izvršiti upis prava vlasništva na ime i u korist: Grad Ivanec, Ivanec, Trg hrvatskih ivanovaca 9b, OIB 84121580205.

Članak 4.

Ova Odluka stupa na snagu danom donošenja i objavljuje se u „Službenom vjesniku Varaždinske županije“.

PREDSJEDNICA GRADSKOG VIJEĆA
GRADA IVANCA:
Ksenija Sedlar Đunđek, mag.oec.

DOSTAVITI:

1. Upravni odjel za lokalnu samoupravu, imovinu i javnu nabavu, ovdje
2. Upravni odjel za proračun, financije i gospodarstvo, ovdje
3. Pismohrana, ovdje

O B R A Z L O Ž E N J E

uz prijedlog Odluke o ukidanju svojstva javnog dobra na nekretninama k.o. Ivanec

Nekretnine koje su predmet Odluke:

- k.č.br. 263/2 k.o. Ivanec, u naravi ORANICA-PARKIRALIŠTE ISPRED ZGRADE PRVOMAJSKE ITAS, ukupne površine 114 m²,
 - k.č.br. 264/3 k.o. Ivanec, u naravi PARKIRALIŠTE ISPRED ZGRADE PRVOMAJSKE ITAS IVANEC, ukupne površine 127 m²,
 - k.č.br. 265/3 k.o. Ivanec, u naravi PARKIRALIŠTE ISPRED ZGRADE PRVOMAJSKE ITAS IVANEC, ukupne površine 111 m²,
 - k.č.br. 266/3 k.o. Ivanec, u naravi PARKIRALIŠTE ISPRED ZGRADE PRVOMAJSKE ITAS IVANEC, ukupne površine 122 m²,
 - k.č.br. 267 k.o. Ivanec, u naravi PARKIRALIŠTE ISPRED ZGRADE PRVOMAJSKE ITAS IVANEC, ukupne površine 101 m²,
 - k.č.br. 270 k.o. Ivanec, u naravi PARKIRALIŠTE ISPRED ZGRADE PRVOMAJSKE ITAS IVANEC, ukupne površine 96 m²,
 - k.č.br. 271/3 k.o. Ivanec, u naravi PARKIRALIŠTE, ukupne površine 92 m²,
- upisane su u zemljišne knjige Općinskog suda u Varaždinu, Stalna služba u Ivancu, u zemljišnoknjižni uložak POPIS I k.o. Ivanec.

U obuhvatu predmetnih nekretnina izrađen je Geodetski elaborat br. 151/2019, od strane Geoizmjera d.o.o., Ivanec, Ak. Mirka Maleza 3, u svrhu formiranja građevinske parcele sukladno prostorno planskoj dokumentaciji Grada Ivanca, odnosno sukladno važećem Urbanističkom planu uređenja naselja Ivanec ("Službeni vjesnik Varaždinske županije", br. 15/01, 4/08, 34A/12, 32/14, 43/14 - pročišćeni tekst, 27/16, 32/16 – pročišćeni tekst).

Prema predmetnom Prijavnom listu za k.č.br. 263/2 i dr. u k.o. Ivanec, predmetne nekretnine u cijelosti ne predstavljaju parkiralište, već zemljište za formiranje građevne čestice, te je stoga potrebno na navedenom zemljištu ukinuti svojstvo javnog dobra.

Ova Odluka provest će se u zemljišnim knjigama Općinskog suda u Varaždinu, Zemljišnoknjižni odjel Ivanec, i katastru zemljišta Područnog ureda za katastar Varaždin, Odjel za katastar nekretnina Ivanec, za katastarsku općinu Ivanec, sukladno predmetnom Prijavnom listu za k.č.br. 263/2 i dr. u k.o. Ivanec, te ujedno predstavlja osnovu za daljnje rješavanje imovinskopravnih odnosa na predmetnim nekretninama.

Temeljem iznijetog, predlaže se Gradskom vijeću Grada Ivanca donošenje predložene Odluke.

Upravni odjel za lokalnu samoupravu,
imovinu i javnu nabavu



REPUBLIKA HRVATSKA

Općinski sud u Varaždinu
ZEMLJIŠNOKNJIŽNI ODJEL IVANEC
Stanje na dan: 25.08.2019. 22:44

Verificirani ZK uložak

Katastarska općina: 312169, IVANEC

Broj ZK uložka: POPIS I

Broj zadnjeg dnevnika: Z-13614/2018

Aktivne plombe: Z-10990/2019, Z-11366/2019, Z-11367/2019

IZVADAK IZ ZEMLJIŠNE KNJIGE

A
Posjedovnica
PRVI ODJELJAK

Rbr.	Broj zemljišta (kat. čestice)	Oznaka zemljišta	Površina			Primjedba
			jutro	čhv	m2	
1.	78/1	PUT			448	
2.	110	PUT			291	
3.	263/2	ORANICA-PARKIRALIŠTE ISPRED ZGRADE PRVOMAJSKE ITAS			114	Pripis iz uložka 13354
4.	264/3	PARKIRALIŠTE ISPRED ZGRADE PRVOMAJSKE ITAS IVANEC			127	Pripis iz uložka 13354
5.	265/3	PARKIRALIŠTE ISPRED ZGRADE PRVOMAJSKE ITAS IVANEC			111	Pripis iz uložka 13354
6.	266/3	PARKIRALIŠTE ISPRED ZGRADE PRVOMAJSKE ITAS IVANEC			122	Pripis iz uložka 13354
7.	267	PARKIRALIŠTE ISPRED ZGRADE PRVOMAJSKE ITAS IVANEC			101	Pripis iz uložka 13354
8.	270	PARKIRALIŠTE ISPRED ZGRADE PRVOMAJSKE ITAS IVANEC			96	
9.	271/3	PARKIRALIŠTE			92	
10.	306/1	ORANICA			879	
11.	328/1	ORANICA			1038	Pripis iz uložka 13354
12.	375/7	CESTA			4	
13.	394/5	ULICA GUNDULIĆEVA			222	
14.	443/1	PUT I. GUNDULIĆA			470	
15.	443/7	PUT I. GUNDULIĆA			45	
16.	449/3	DVORIŠTE VARAŽDINSKA			136	
17.	449/8	DVORIŠTE			19	
18.	449/9	DVORIŠTE VARAŽDINSKA			2	
19.	450/1	PARK OKO ZGRADE U KUMIČIĆEVOJ ULICI			4298	Pripis iz uložka 13354
20.	473/5	UL. V. NAZORA			52	
		TRAFOSTANICA			30	
		GOSPODARSKO DVORIŠTE			22	

A
Posjedovnica
PRVI ODJELJAK

Rbr.	Broj zemljišta (kat. čestice)	Oznaka zemljišta	Površina			Primjedba
			jutro	čhv	m2	
21.	474/1	PARK			4040	
22.	474/8	PARK			701	
23.	474/9	PARK			70	
24.	488/1	GOSP.DVORIŠTE I PARKIRALIŠTE NAZOROVA GOSP.DVORIŠTE NAZOROVA PARKIRALIŠTE			1139 339 800	
25.	488/2	GOSP.DVORIŠTE MALEZOVA			320	
26.	488/3	GOSP.DVORIŠTE			43	
27.	513	PARK			1417	Pripis iz uložka 13354
28.	568/1	DVORIŠTE U UL.8.MAJA			1132	
29.	570/1	DVORIŠTE U UL.AKAD.LADISLAVA ŠABANA			1382	
30.	581	ORANICA U UL.B.RADIĆA			282	
31.	609/1	PAŠNJAK			209	
32.	735	PARK U UL.J.KRAŠA			1716	
33.	813/1	DVOR			68	
34.	839/1	PARK			11574	
35.	839/3	PARK			3248	
36.	841	PARK			565	
37.	853/2	ORANICA			248	
38.	854/3	ORANICA			269	
39.	892	GRADILIŠTE			996	Pripis iz uložka 13354
40.	940/1	VARAŽDINSKA ULICA CESTA			1655 1655	
41.	940/2	VARAŽDINSKA ULICA PUT			2960 2960	
42.	1249	PUT BISTRICA			185	
43.	1267/1	MJESNI PROSTOR			33	
44.	1267/2	MJESNI PROSTOR			23	
45.	1267/4	MJESNI PROSTOR			12	
46.	1423/3	FRANKOPANSKA ULICA GOSPODARSKO DVORIŠTE IZGRAĐENO ZEMLJIŠTE			73 62 11	Pripis iz uložka 13354
47.	2056	MJESNI PROSTOR U MATOŠEVOJ UL.			341	
48.	2242/2	SINOVSKE			1499	

A
Posjedovnica
PRVI ODJELJAK

Rbr.	Broj zemljišta (kat. čestice)	Oznaka zemljišta	Površina			Primjedba
			jutro	čhv	m2	
		PUT			1499	
49.	2247/6	PUT KOD ZAIBILAZNICE			7	
50.	2827/1	LIVADA ŽARNICA			418	
51.	3214	POLJSKI PUT-SLIVARICA			280	
52.	4882	PUT KRČI DONJI			1409	
53.	7093	MJESNI PROSTOR SALINOVEC			143	
54.	7095	PUT U SALINOVCU			183	
55.	7445	PUT- SEVERIN			303	
56.	7827/2	NEPLODNO			4	
57.	7963/2	CESTA			24	
58.	9396	ŠUMSKI PUT ŠATORNJAK			284	
59.	9553	PUT-PUNIKVE			448	
60.	10188	MJESNI PROSTOR U RAJTEROVOJ ULICI			72	
61.	12366	CESTA LEDINA			66	
62.	12405	PAŠNJAK KOD MAŠINE			118	
63.	12452	MJESNI PROSTOR-RAJTEROVA UL.			412	
64.	13697	PUT PRIGOREC			392	
65.	13698	PUT PRIGOREC			144	
66.	15461	ŠUMSKI PUT ŠIKAD			3241	
67.	15470	ULICA ZAGORSKIH BRIGADA			11610	
68.	15484	PUT ŠUMSKI-IVANČICA			10668	
		UKUPNO:			75093	

B
Vlastovnica

Rbr.	Sadržaj upisa	Primjedba
1.	Vlasnički dio: 1/1 JAVNO DOBRO	

C
Teretovnica

Rbr.	Sadržaj upisa	Iznos	Primjedba
	Tereta nema!		

Potvrđuje se da ovaj izvadak odgovara stanju zemljišne knjige na datum 25.08.2019.

Broj:

OPĆINSKI SUD U VARAŽDINU
ZEMLJIŠNOKNJIŽNI ODJEL IVANEC

Katastarska općina: **IVANEC**

PODRUČNI URED ZA KATASTAR VARAŽDIN
ODJEL ZA KATASTAR NEKRETNINA IVANEC

Prijavni list sastavljen: kolovoz 2019

PRIJAVNI LIST
ZA ZEMLJIŠNU KNJIGU

Investitor: MIPRO DRUŠTVO S OGRANIČENOM ODGOVORNOŠĆU ZA GRADITELJSKE, PROIZVODNE I
USLUŽNE RADOVE
ULICA DR. ADALBERTA GEORGIJEVIČA 3, IVANEC, 42240 IVANEC
OIB: 74266568215

Izradio/la:
Šplajt Šoštar Mirjana

Odgovorna osoba za obavljanje stručnih geodetskih poslova:
Šplajt Šoštar Mirjana

Mirjana Šplajt Šoštar
mag.ing.geod. et geoinf.
Ovlašteni inženjer geodezije
GEOIZMJERA d.o.o.
Ivanec



Geo 1399

DOSADAŠNJE STANJE									
Redni broj	Broj ZK uloška	Dio ili udio dijela	Prezime i ime odnosno tvrtka ili naziv upisane osobe Prebivalište odnosno sjedište, ulica i kućni broj upisane osobe OIB	Suvlas. dio na dijelu Etažni udio	Broj katastar. čestice	Oznaka zemljišta (Način uporabe katastarske čestice Način uporabe zgrade, kućni broj, Naziv zgrade, Pravo građenja)	Ukupna površina katastarske čestice Površina dijelova katastarske čestice		
1	2	3	4	5	6	7	južno	čhv	ha a m²
1	6190	1/1	MIPRO društvo s ograničenom odgovornošću za Graditeljske, proizvodne i uslužne radove, ULICA DR. ADALBERTA GEORGIJEVIĆA 3, 42240 Ivanec, Hrvatska OIB: 74266568215		169	DVORIŠTE			18 34
2	13570	1/1	MIPRO društvo s ograničenom odgovornošću za Graditeljske, proizvodne i uslužne radove, ULICA DR. ADALBERTA GEORGIJEVIĆA 3, 42240 Ivanec, Hrvatska OIB: 74266568215		170	ZGRADA BR. 3 U UL. I. L. RIBARA			30 71
3	13570	1/1	MIPRO društvo s ograničenom odgovornošću za Graditeljske, proizvodne i uslužne radove, ULICA DR. ADALBERTA GEORGIJEVIĆA 3, 42240 Ivanec, Hrvatska OIB: 74266568215		171	INDUSTRIJSKO DVORIŠTE, INDUSTRIJSKE ZGRADE INDUSTRIJSKE ZGRADE INDUSTRIJSKO DVORIŠTE			4 91 37 54 42 45
4	POPIS I	1/1	JAVNO DOBRO		263/2	ORANICA-PARKIRALIŠTE ISPRED ZGRADE PRVOMAJSKE ITAS			1 14
5	POPIS I	1/1	JAVNO DOBRO		264/3	PARKIRALIŠTE ISPRED ZGRADE PRVOMAJSKE ITAS IVANEC			1 27
6	POPIS I	1/1	JAVNO DOBRO		265/3	PARKIRALIŠTE ISPRED ZGRADE PRVOMAJSKE ITAS IVANEC			1 11
7	POPIS I	1/1	JAVNO DOBRO		266/3	PARKIRALIŠTE ISPRED ZGRADE PRVOMAJSKE ITAS IVANEC			1 22
8	POPIS I	1/1	JAVNO DOBRO		267	PARKIRALIŠTE ISPRED ZGRADE PRVOMAJSKE ITAS IVANEC			1 01
9	POPIS I	1/1	JAVNO DOBRO		270	PARKIRALIŠTE ISPRED ZGRADE PRVOMAJSKE ITAS IVANEC			96

NOVO STANJE									
Broj ZK uloška	Dio ili udio dijela	Prezime i ime odnosno tvrtka ili naziv upisane osobe Prebivalište odnosno sjedište, ulica i kućni broj upisane osobe OIB	Suvlas. dio na dijelu Etažni udio	Broj katastar. čestice	Adresa katastarske čestice (naziv ruđine, ulice, trga i sl.)	Način uporabe katastarske čestice Način uporabe zgrade, Adresa zgrade, Naziv zgrade, Pravo građenja	Površina katastarske čestice		
9	10	11	12	13	14	15	ha a m²		
				169	poništava se i spaja u k.č. 171				
				170	poništava se i spaja u k.č. 171				
13570	1/1	MIPRO društvo s ograničenom odgovornošću za Graditeljske, proizvodne i uslužne radove, ULICA DR. ADALBERTA GEORGIJEVIĆA 3, 42240 Ivanec, Hrvatska OIB: 74266568215		171	IVANEC, ULICA DR. ADALBERTA GEORGIJEVIĆA	NADSTREŠNICA			2 02
						SPREMIŠTE			83
						TRAFOSTANICA			67
						HALA, IVANEC, ULICA DR. ADALBERTA GEORGIJEVIĆA 3			31 96
						INDUSTRIJSKA ZGRADA			1 31
						INDUSTRIJSKA ZGRADA			2 33
						DVORIŠTE			68 77
									1 07 89
				263/2	poništava se i spaja u k.č. 171				
				264/3	poništava se i spaja u k.č. 171				
				265/3	poništava se i spaja u k.č. 171				
				266/3	poništava se i spaja u k.č. 171				
				267	poništava se i spaja u k.č. 171				
				270	poništava se i spaja u k.č. 171				

DOSADAŠNJE STANJE

DOSADAŠNJE STANJE									
Redni broj	Broj ZK uloška	Dio ili udio dijela	Prezime i ime odnosno tvrtka ili naziv upisane osobe Prebivalište odnosno sjedište, ulica i kućni broj upisane osobe OIB	Suvlas. dio na dijelu Etažni udio	Broj katastar. čestice	Oznaka zemljišta (Način uporabe katastarske čestice Način uporabe zgrade, kućni broj, Naziv zgrade, Pravo građenja)	Ukupna površina katastarske čestice Površina dijelova katastarske čestice		
1	2	3	4	5	6	7	jutro	čhv	ha a m²
							8		
10	POPIŠ I	1/1	JAVNO DOBRO		271/3	PARKIRALIŠTE			92
11	6796	1/1	GRAD IVANEC, IVANEC, TRG HRVATSKIH IVANOVACA 9B OIB: 84121580205		272/3	ORANIČA			81
12	6796	1/1	GRAD IVANEC, IVANEC, TRG HRVATSKIH IVANOVACA 9B OIB: 84121580205		273/2	ORANIČA			82
13	5271	1/1	GRAD IVANEC, IVANEC, TRG HRVATSKIH IVANOVACA 9B OIB: 84121580205		274/5	ORANIČA			1 38
14	6796	1/1	GRAD IVANEC, IVANEC, TRG HRVATSKIH IVANOVACA 9B OIB: 84121580205		276/2	ORANIČA			54
15	6796	1/1	GRAD IVANEC, IVANEC, TRG HRVATSKIH IVANOVACA 9B OIB: 84121580205		277/2	ORANIČA			44
16	6796	1/1	GRAD IVANEC, IVANEC, TRG HRVATSKIH IVANOVACA 9B OIB: 84121580205		278/2	ORANIČA			1 00
17	13354	1/1	GRAD IVANEC, IVANEC, TRG HRVATSKIH IVANOVACA 9B OIB: 84121580205		2245/1	PUT UL.G.KOVAČIČA			7 47
							Σ(Σ)=	1 11 59	
							Δ(Σ)+=-	17	

NOVO STANJE

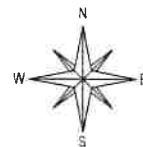
NOVO STANJE							
Broj ZK uložka	Dio ili udio dijela	Prezime i ime odnosno tvrka ili naziv upisane osobe Prebivalište odnosno sjedište, ulica i kućni broj upisane osobe OIB	Suvlas. dio na dijelu Elažni udio	Broj katastar. čestice	Adresa katastarske čestice (naziv rudine, ulice, trga i sl.)	Način uporabe katastarske čestice Način uporabe zgrade, Adresa zgrade Naziv zgrade Pravo građenja	Površina katastarske čestice ha a m²
9	10	11	12	13	14	15	16
				271/3	poništava se i spaja u k.č. 171		
				272/3	poništava se i spaja u k.č. 171		
				273/2	poništava se i spaja u k.č. 171		
				274/5	poništava se i spaja u k.č. 171		
				276/2	poništava se i spaja u k.č. 171		
				277/2	poništava se i spaja u k.č. 171		
				278/2	poništava se i spaja u k.č. 171		
13354	1/1	GRAD IVANEC, IVANEC, TRG HRVATSKIH IVANOVACA 9B OIB: 84121580205		2245/1	SINOVSKE	PUT	3 53
							3 53
							Σ(Σ)= 1 11 42



GEOIZMJERA D.O.O.

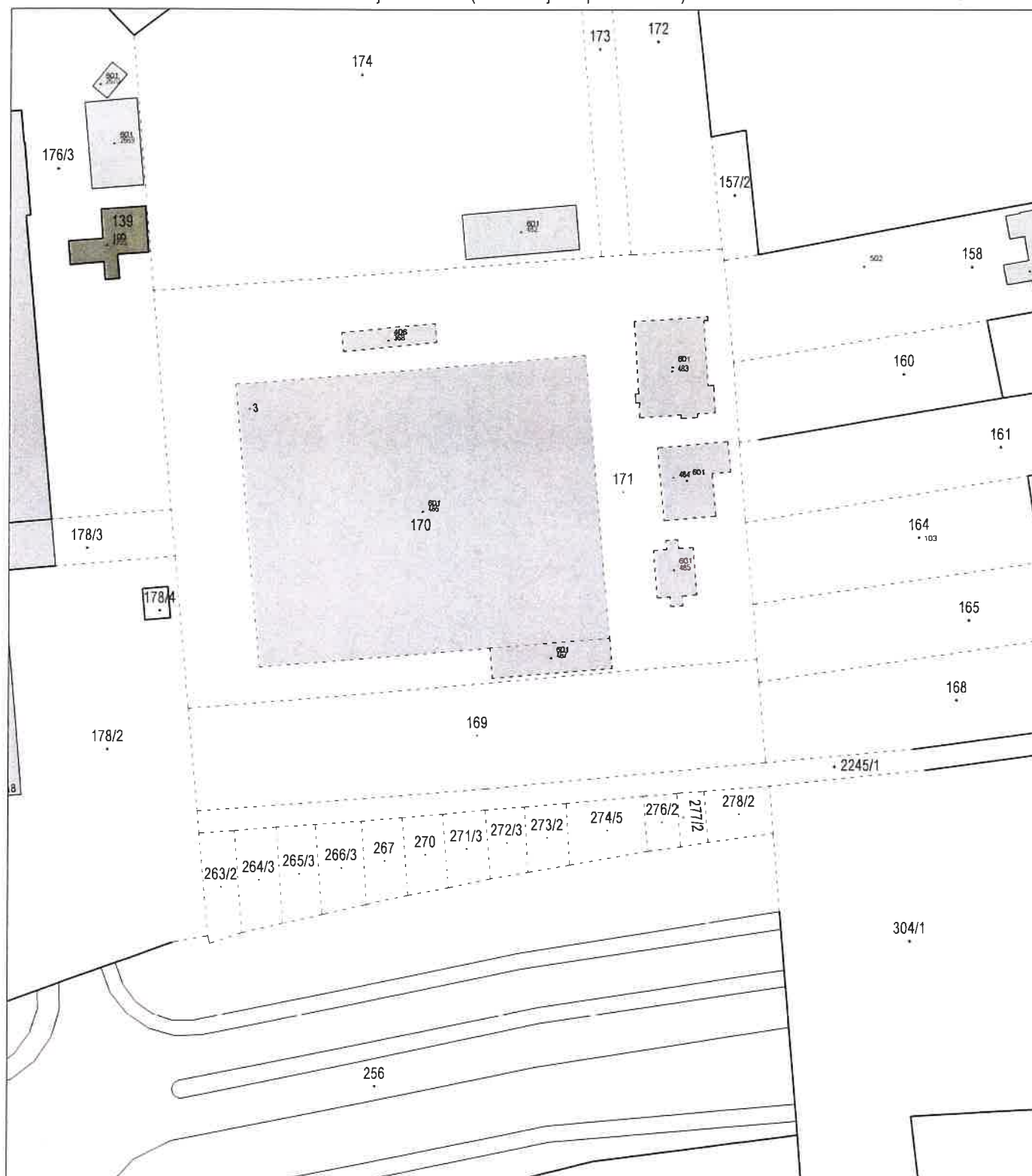
Ul. Ak. Mirka Maleza 3, 42240 Ivanec
Tel. +385 42 78 34 55 / Mob. +385 98 9003 977
E-mail: info@geoizmjera.hr
www.geoizmjera.hr
OIB 63231099989

Katastarska općina: IVANEC
MBR: 312169
Detaljni list: 3



KOPIJA KATASTARSKOG PLANA - stanje prije promjene

Mjerilo 1:1000 (Izvorno mjerilo plana 1:1000)



Investitor:
MIPRO D.O.O. IVANEC
Ulica doktora Adalberta Georgijevića 3, 42240 Ivanec
OIB 74266568215

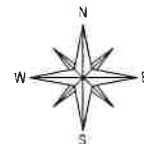
Izradio/la i odgovorna osoba za obavljanje stručnih geodetskih poslova
Mirjana Šplajt Šoštar, mag.ing.geod.et.geoinf.



GEOIZMJERA D.O.O.

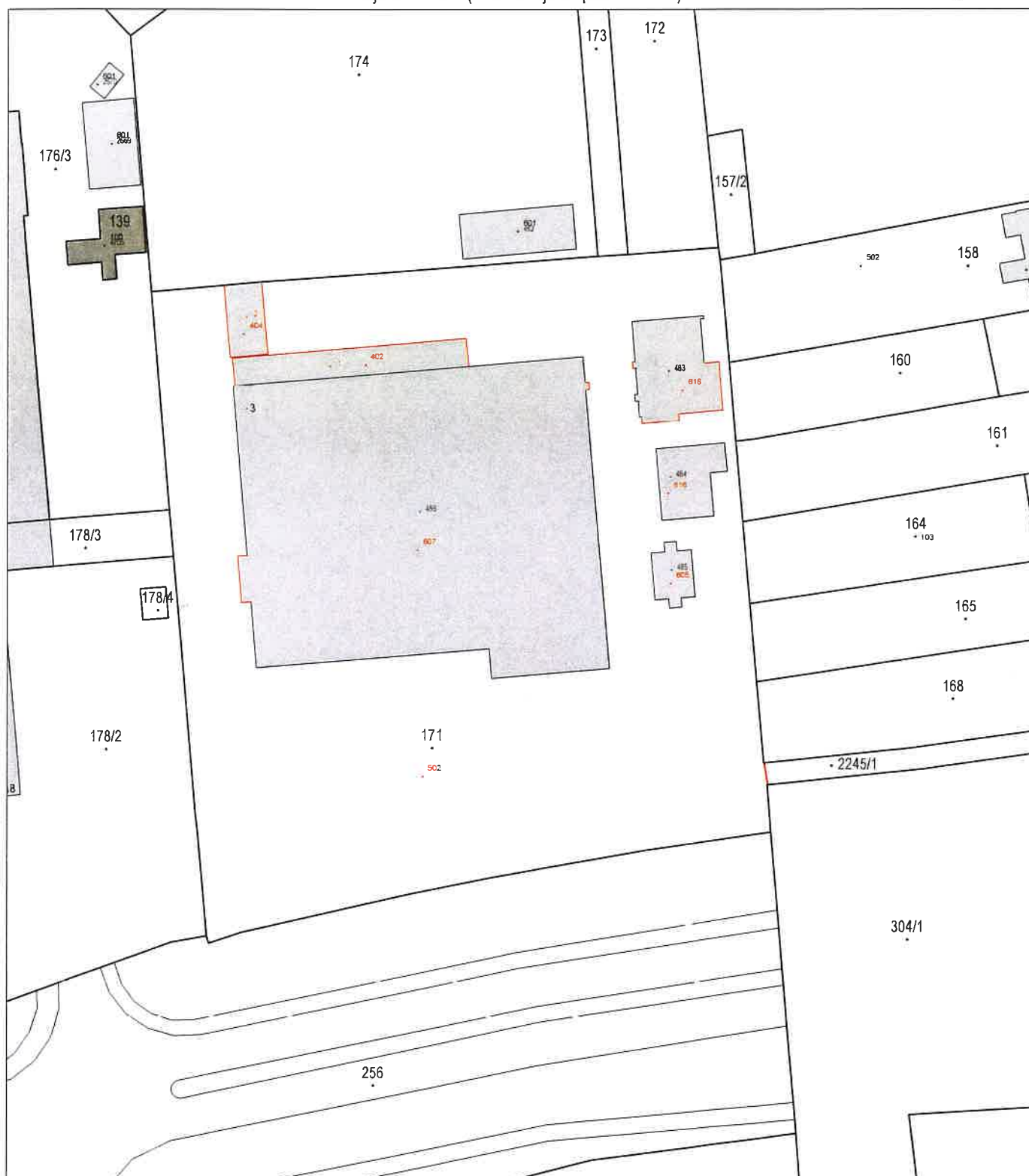
Ull. Ak. Mirka Maleza 3, 42240 Ivanec
Tel. +385 42 78 34 55 / Mob. +385 98 9003 977
E-mail: info@geoizmjera.hr
www.geoizmjera.hr
OIB 63231099989

Katastarska općina: IVANEC
MBR: 312169
Detaljni list: 3



KOPIJA KATASTARSKOG PLANA - predloženo novo stanje

Mjerilo 1:1000 (Izvorno mjerilo plana 1:1000)



Investitor:
MIPRO D.O.O. IVANEC
Ulica doktora Adalberta Georgijevića 3, 42240 Ivanec
OIB 74266568215

Izradio/la i odgovorna osoba za obavljanje stručnih geodetskih poslova
Mirjana Šplajt Šoštar, mag.ing.geod.et.geoinf.