




















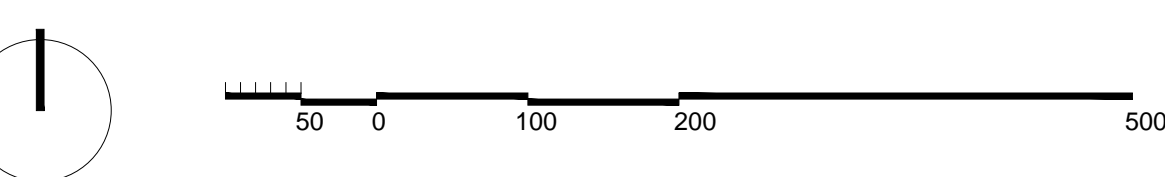
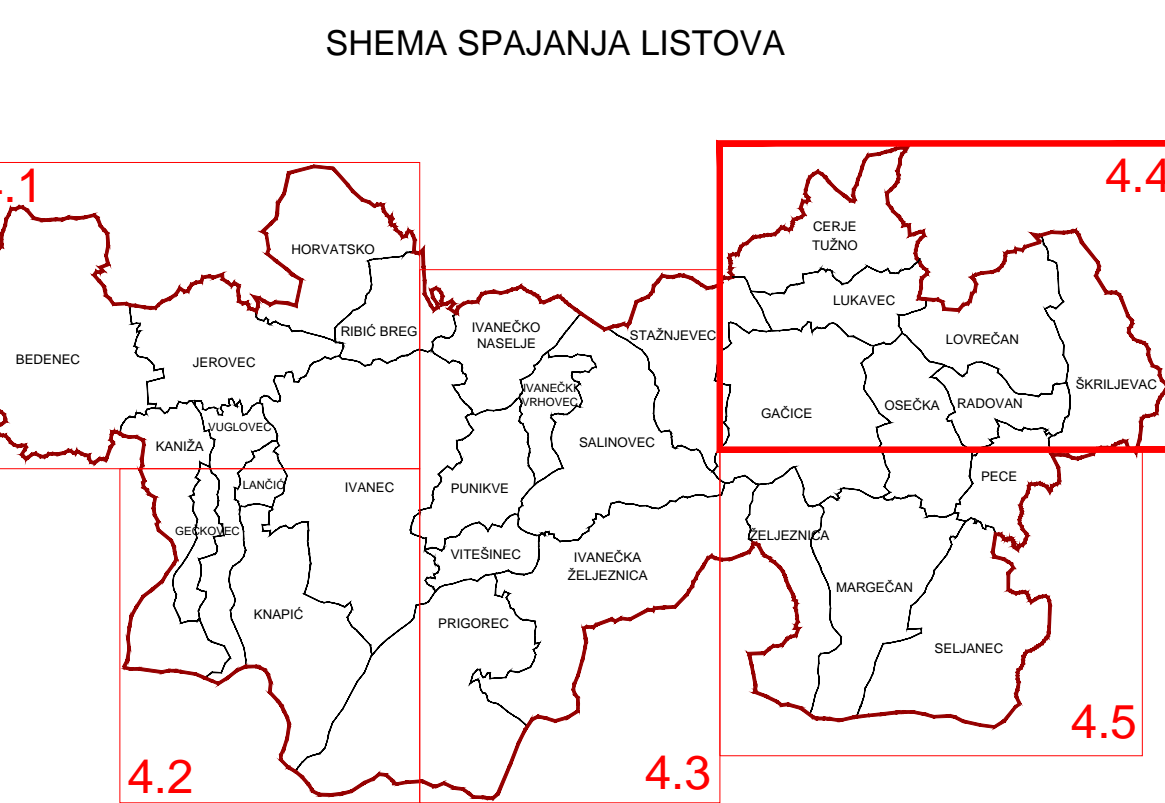


LEGENDA

Granice	
	OBUHVAĆ PPUG IVANEC
Teritorijalne i statističke granice	
	GRANICA GRADA
	GRANICA NASELJA
PROSTORI I POVRŠINE ZA RAZVOJ I UREĐENJE	
Razvoj i uređenje naselja	
	GRAĐEVINSKO PODRUČJE NASELJA
	MJEŠTOVITE NAMJENE
	GRAĐEVINSKO PODRUČJE NASELJA - neizgrađeni uređeni dio
	GRAĐEVINSKO PODRUČJE POVREMENOG STANOVANJA
	POVREMENOG STANOVANJA
	GRAĐEVINSKO PODRUČJE POVREMENOG STANOVANJA - neizgrađeni uređeni dio
	GRAĐEVINSKO PODRUČJE GOSPODARSKE NAMJENE
	GRAĐEVINSKO PODRUČJE GOSPODARSKE NAMJENE - neizgrađeni uređeni dio
	GRAĐEVINSKO PODRUČJE SPORTSKO-REKREACIJSKE NAMJENE
	SPORTSKO-REKREACIJSKE NAMJENE - neizgrađeni uređeni dio
	GRAĐEVINSKO PODRUČJE SPORT. REKREAC. NAMJENE - neizgrađeni uređeni dio
	GROBLJE
Razvoj i uređenje površina izvan naselja	
	POVRŠINE ZA ISKORIŠTAVANJE MINERALNIH SIROVINA (E2 - općarska gora)
PODRUČJA PRIMJENE PLANSKIH MJERA	
Obuhvat prostornog plana užeg područja	
	URBANISTIČKI PLAN UREĐENJA (UPU)
ZAŠTITA PROSTORA	
Zone zaštite kulturne baštine	
	REŽIM ZAŠTITE "A"
	REŽIM ZAŠTITE "B"
	REŽIM ZAŠTITE "E"
Promet	
	KORIDOR PLANIRANE BRZE CESTE



GRAD IVANEC
VII. IZMJENE I DOPUNE
PROSTORNOG PLANA UREĐENJA
GRADA IVANCA

4. GRAĐEVINSKA PODRUČJA NASELJA

[illegible]