

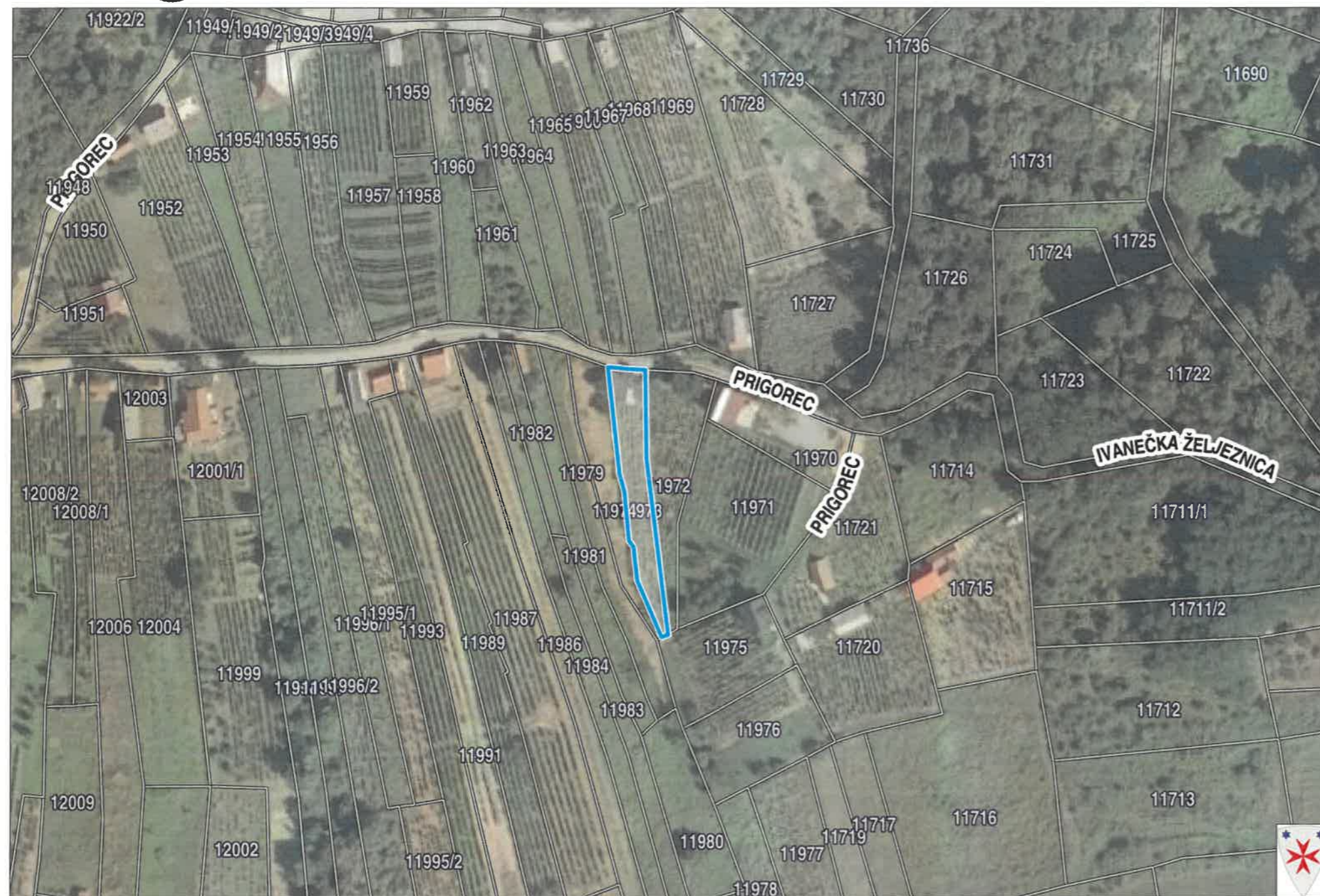
1



1:647  
0 10 m 20 m

23.05.2023.

2



1:1206  
0 25 m 50 m

23.05.2023.

Grad Ivanec  
VARAŽDINSKA ŽUPANIJA

[illegible]

23.05.2023.

Grad Ivanec  
VARAŽDINSKA ŽUPANIJA

4



5.



Figure 1 shows a horizontal bar representing a 50m distance. The bar is divided into segments, with a scale of 1:1049 indicated above it. The bar is marked with 0, 25 m, and 50 m.

Grad Ivanec  
VARAŽDINSKA ŽUPANIJA



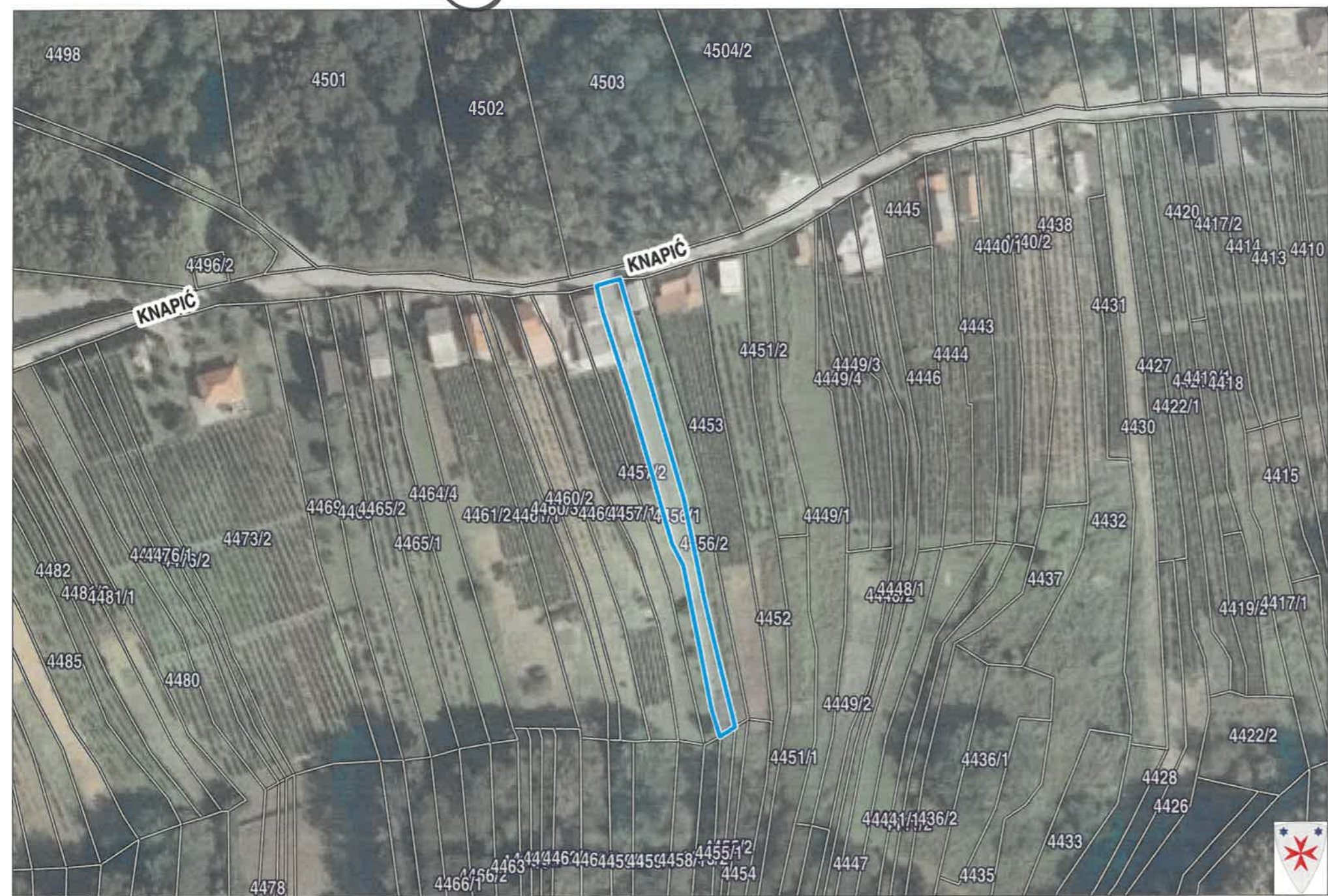


8.

**VARAŽDINSKA ŽUPANIJA**

23.05.2023.

9.



1:1062  
0 25 m 50 m

23.05.2023.

Grad Ivanec  
VARAŽDINSKA ŽUPANIJA

13. a, b



1:508  
0 10 m 20 m

23.05.2023.

Grad Ivanec  
VARAŽDINSKA ŽUPANIJA



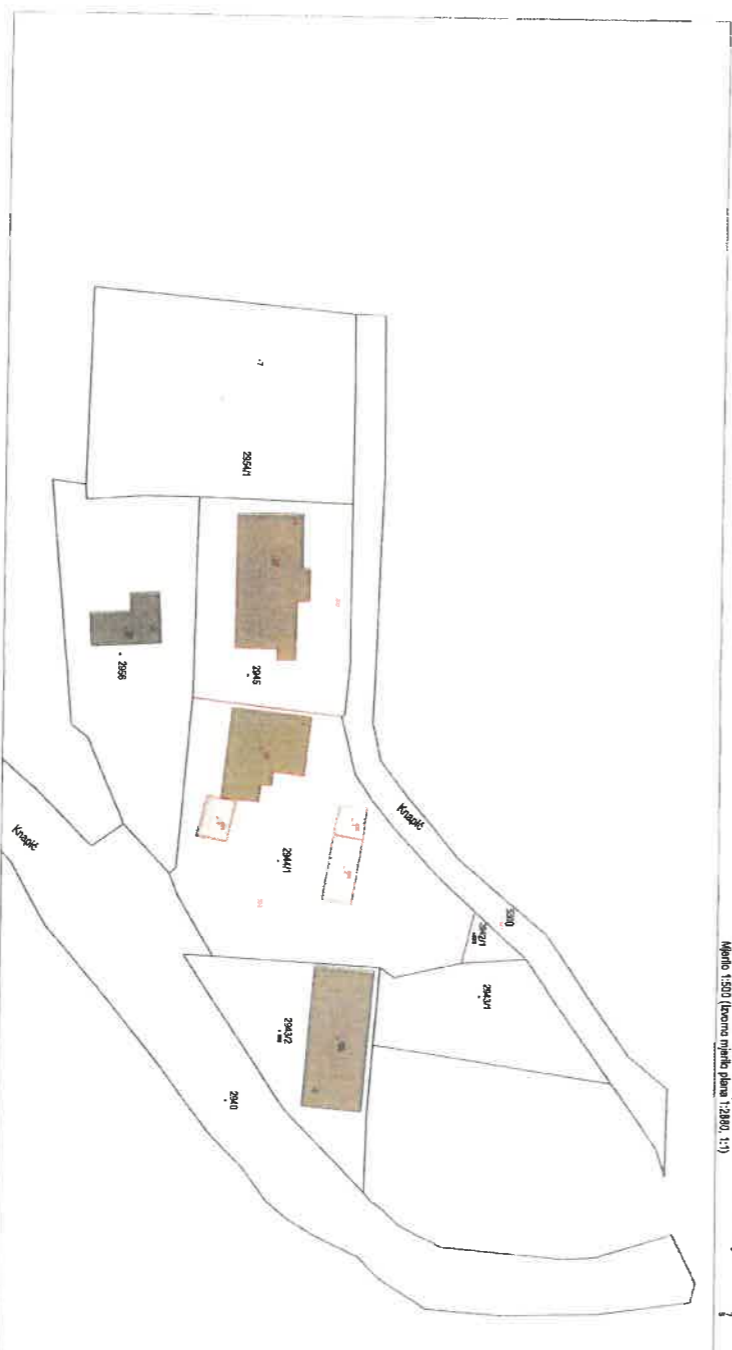
GEODIZMJERA D.O.O.

Ulica Vukovakova 1, 42200 Ivanec  
T: +385 42 78 34 57 FAX: +385 98 0003 977  
E: [info@geodizmjera.hr](mailto:info@geodizmjera.hr)  
[www.geodizmjera.hr](http://www.geodizmjera.hr)  
OIB: 6323159396

Katastarska općina: KANJA  
MABR: 31213  
Parcelni list: 4

# KOPULA KATASTRSKOG PLANA - predloženo novo stanje

Mjerilo: 1:500 (bezno mjerni plani 1:2500, 1:1)



Investitor:  
BANEX VINKO  
Kućar: 4.42240 Ivanec  
OIB: 67000718220

Imenje: Vukovak 2021, projekt  
Breg dionice: 2021-48

Opisane staze su označene crvenim pravokutnim poljima  
Dijelovi staza su označeni crvenim poljima



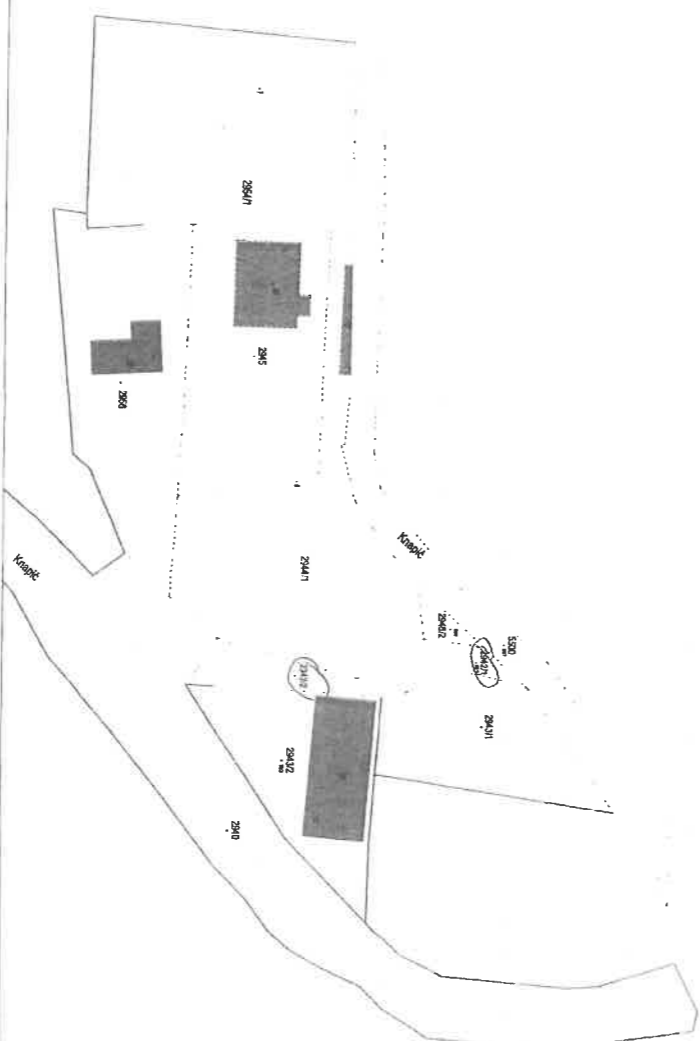
**GEDIZMIJERA D.O.O.**

U.A. LINA BUKA 3 4200 Ivanc  
T: +385 42 71 34 51 Mob: +385 98 8003 977  
E: [info@gedizmijera.hr](mailto:info@gedizmijera.hr)  
[www.gedizmijera.hr](http://www.gedizmijera.hr)  
OIB: 61211050803

Kadrovsko odjelje KANJA  
MBR 312153  
Dražnja št. 4

**KOPULA KATASTARSKOG PLANA - stanje prije promjene**

Mjerna 1:200 (promjer mjernog lista 1280, 11)



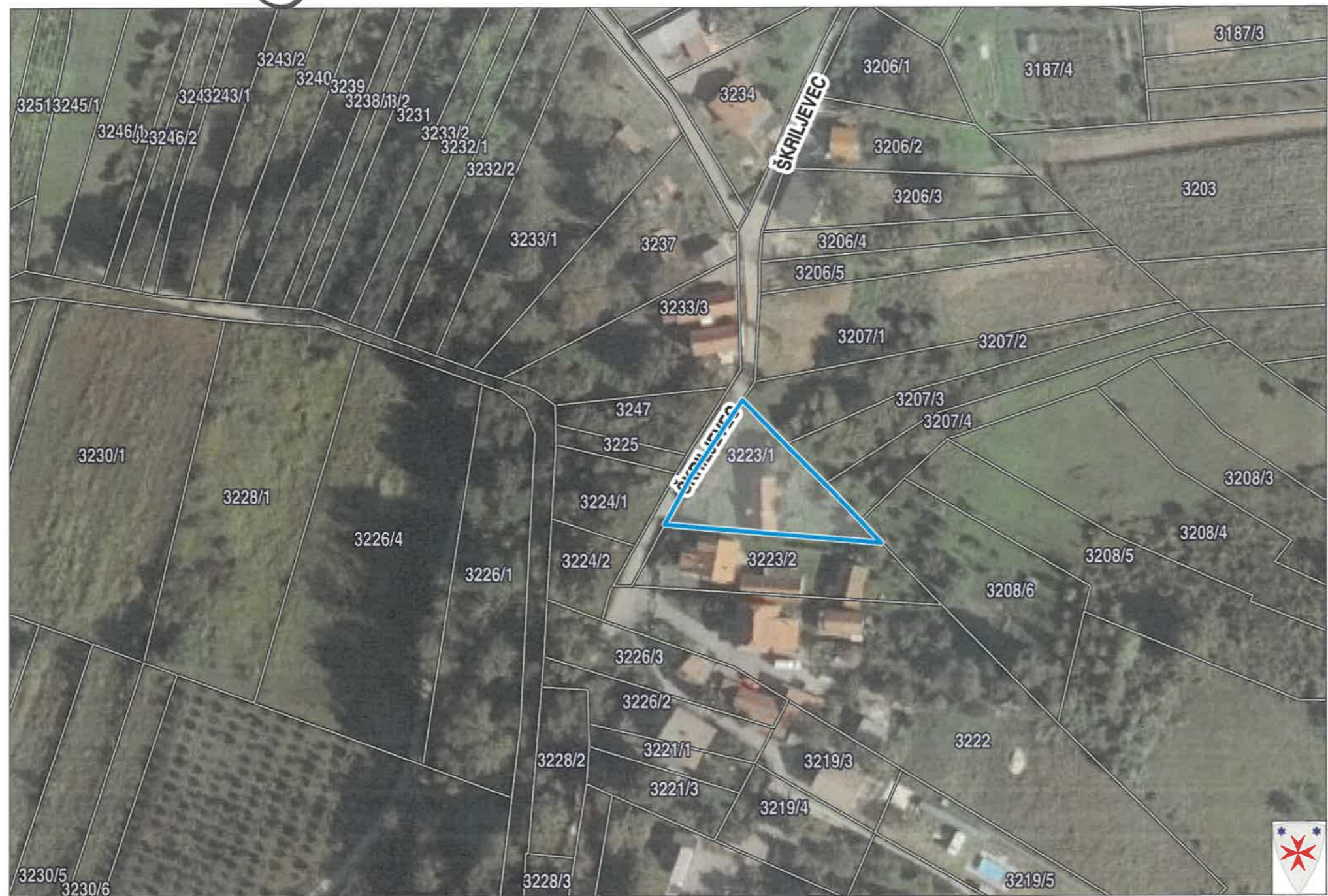
Izdavač:  
**BANKET VINKO**  
Kopula 4, 4220 Ivanc  
OIB: 4700716220

Izdavač: 2021. godine  
Prvi izdanje: 2021. g.

Odgovorna osoba za tehničku i stručnu provedbu projekta  
Dražnja št. 4, 312153

*[Handwritten signature]*

11



1:1138  
0 25 m 50 m

23.05.2023.